

広島市公共施設等総合管理計画

平成 29 年 2 月策定
令和 4 年 3 月改訂
広 島 市

目 次

第1章 基本的な事項

第1	計画の目的	1
第2	計画の位置付け	2
第3	計画の対象	3
1	インフラ資産	3
2	ハコモノ資産	4
第4	計画期間	7

第2章 公共施設等を取り巻く状況

第1	本市の状況	8
1	人口	8
(1)	総人口の推移	8
(2)	人口構造の変化	9
2	財政	10
(1)	市財政の概要	10
(2)	市の借金	13
(3)	市の基金（財政調整基金及び都市整備事業基金）	14
(4)	今後の財政運営	15
3	経済	17
第2	公共施設等の現状及び課題	18
1	インフラ資産	18
(1)	インフラ資産の現状	18
(2)	財政面から見た課題	20
(3)	対策面から見た課題	21
(4)	技術面から見た課題	21
2	ハコモノ資産	22
(1)	ハコモノ資産の現状	22
(2)	財政面から見た課題	24
(3)	サービス提供の面から見た課題	25
(4)	施設の機能維持・安全確保の面から見た課題	25

第3章 インフラ資産の取組方針

第1	目標	26
1	機能維持と安全確保	26

2	維持保全費用の抑制	26
3	各施設の特性に応じた対策	26
第2	維持保全に関する方針	27
1	効果的・効率的な維持保全の推進	27
(1)	維持保全タイプと各施設の分類	27
(2)	点検要領の策定	30
(3)	長寿命化（更新）計画の策定	30
2	市民の安全確保	30
3	長寿命化対策の推進	31
4	P D C Aサイクルの確立	33
5	財源確保等	33
6	社会情勢の変化への対応	34
7	広島県や周辺市町などの多様な主体との連携	34
第3	耐震化に関する方針	36

第4章 ハコモノ資産の取組方針

第1	目標	37
1	市民満足度の高いサービス提供が可能な施設体系の再構築	37
2	機能維持と安全確保	37
3	財政負担の軽減・平準化	37
4	未利用資産の活用や処分	37
第2	更新に関する方針	38
1	基本方針	39
2	施設群の方向性	46
3	施設ごとの更新に関する方針	50
(1)	汎用型施設	51
ア	汎用型（大規模）	51
イ	汎用型（中・小規模）	61
(2)	専用型施設	87
ア	文化・教養	87
イ	スポーツ	96
ウ	レクリエーション	104
エ	子育て・教育・青少年育成	110
オ	住宅・交通	138
カ	福祉・病院等	152
第3	維持保全に関する方針	162
1	効果的・効率的な維持保全の推進	162
(1)	予防的な保全の取組	162
(2)	適切な点検の実施	163

(3) 維持保全に関する情報の活用（PDCAサイクルの確立）	164
2 市民の安全確保	165
3 長寿命化対策の推進	165
第4 耐震化に関する方針	167
第5 ユニバーサルデザイン等に関する方針	167

第5章 計画の推進

第1 職員の意識改革及び技術力の向上	168
1 職員の意識改革	168
2 職員の技術力の向上	168
第2 市民との意識共有	168
第3 計画の進捗管理	169
第4 過去に行った対策の実績	169
1 インフラ資産	169
(1) 橋りょう	169
(2) 水道事業	169
(3) 下水道事業	169
2 ハコモノ資産	169
(1) 勤労青少年ホームの廃止	169
(2) 吉島屋内プール及び吉島老人いこいの家の複合化	169
(3) 中央バレーボール場の廃止	169

<参考> 資料編

1 用語解説	172
2 ハコモノ資産一覧表	173
(1) 文化センター・ホール・展示施設	173
(2) 博物館・美術館・資料館	173
(3) 図書館等	173
(4) 公民館等	174
(5) 集会所	175
(6) 福祉センター	180
(7) 老人福祉センター・老人いこいの家・老人集会所	181
(8) スポーツセンター等	182
(9) 広域公園・運動公園・野球場等	182
(10) 動物園・植物園等	183
(11) 観光・温泉施設	183
(12) 公園・緑地	183
(13) 広場	204
(14) 認定こども園	208

(15)	保育園	208
(16)	幼稚園	210
(17)	小・中・高等学校・中等教育学校・特別支援学校	211
(18)	専門学校	214
(19)	児童館	215
(20)	青少年施設	217
(21)	青少年野外活動施設	217
(22)	地域福祉センター	217
(23)	障害者・障害児施設等	218
(24)	病院等	218
(25)	市営住宅	218
(26)	駐車場	222
(27)	自転車等駐車場	223
(28)	火葬場・納骨堂	226
(29)	墓地	226
(30)	その他	227

第1章 基本的な事項

第1 計画の目的

本市の公共施設等^{※1}は、その多くが高度経済成長期に当たる昭和40年代から、政令指定都市移行前後の昭和50年代頃にかけて整備され、整備後30年から50年もの期間を経過しており、次のような課題が生じています。

道路、橋りょうなど市民生活や経済活動を支える基盤となるインフラ資産については、築年数の経過により施設が老朽化しており、一部には施設破損の事例も発生しています。

文化・スポーツ・福祉施設などサービスを提供するための機能が付与された施設、いわゆるハコモノ資産についても、施設の老朽化が進み、近い将来一斉に更新時期を迎えることとなります。これに加え、ハコモノ資産は、少子高齢化の進展などによる人口構造の変化や社会経済情勢の変化を踏まえると、現在の市民ニーズが整備当時から大きく変化しており、そのあり方を改めて見直す必要性に迫られています。

また、財政面では、生産年齢人口の減少等による市税収入の伸び悩み、少子高齢化の進展に伴う社会保障費等の義務的経費の増加など、引き続き厳しい財政状況が見込まれているため、今後増加していく施設の修繕や更新の需要に十分に対応できなくなるおそれがあります。

このような状況の中^{※2}、本市では、平成25年6月に庁内横断的な体制である「公共施設老朽化対策検討会議」を設置し、公共施設等の老朽化対策に本格的に着手しました。

インフラ資産については、平成26年6月にインフラ資産全般に共通する維持保全の基本的な考え方や対策の方針などを取りまとめた「インフラ資産維持保全計画」を策定しました。

また、ハコモノ資産については、平成26年1月に本市のハコモノ資産の現在の姿を本市の人口や財政の現状とともに「広島市ハコモノ白書」として取りまとめ、平成27年2月にはハコモノ資産の最適化を図るための考え方を取りまとめた「ハコモノ資産の更新に関する基本方針」を策定しました。

こうした取組を基に、本市では、「インフラ資産維持保全計画」や、ハコモノ資産の更新及び維持保全に関する基本的な取組方針とそれに基づく計画期間内における取組等からなる「広島市公共施設等総合管理計画」を策定し、インフラ資産とハコモノ資産のそれぞれの特性に応じて、更新、維持保全等を計画的に行うことで、財政負担の軽減・平準化を図りながら市民ニーズに対応した自立的な行財政運営を推進していきます。

※1 公共施設、公用施設その他の本市が所有する建築物その他の工作物をいう。

※2 〔国の動向〕国においては、「インフラの老朽化が急速に進展する中、『新しく造ること』から『賢く使うこと』への重点化が課題である」との認識の下、平成25年11月に「インフラ長寿命化基本計画」を策定し、平成26年4月には、公共施設等の総合的かつ計画的な管理を推進するための計画（公共施設等総合管理計画）を策定するよう各地方公共団体に対する要請を行った。

第2 計画の位置付け

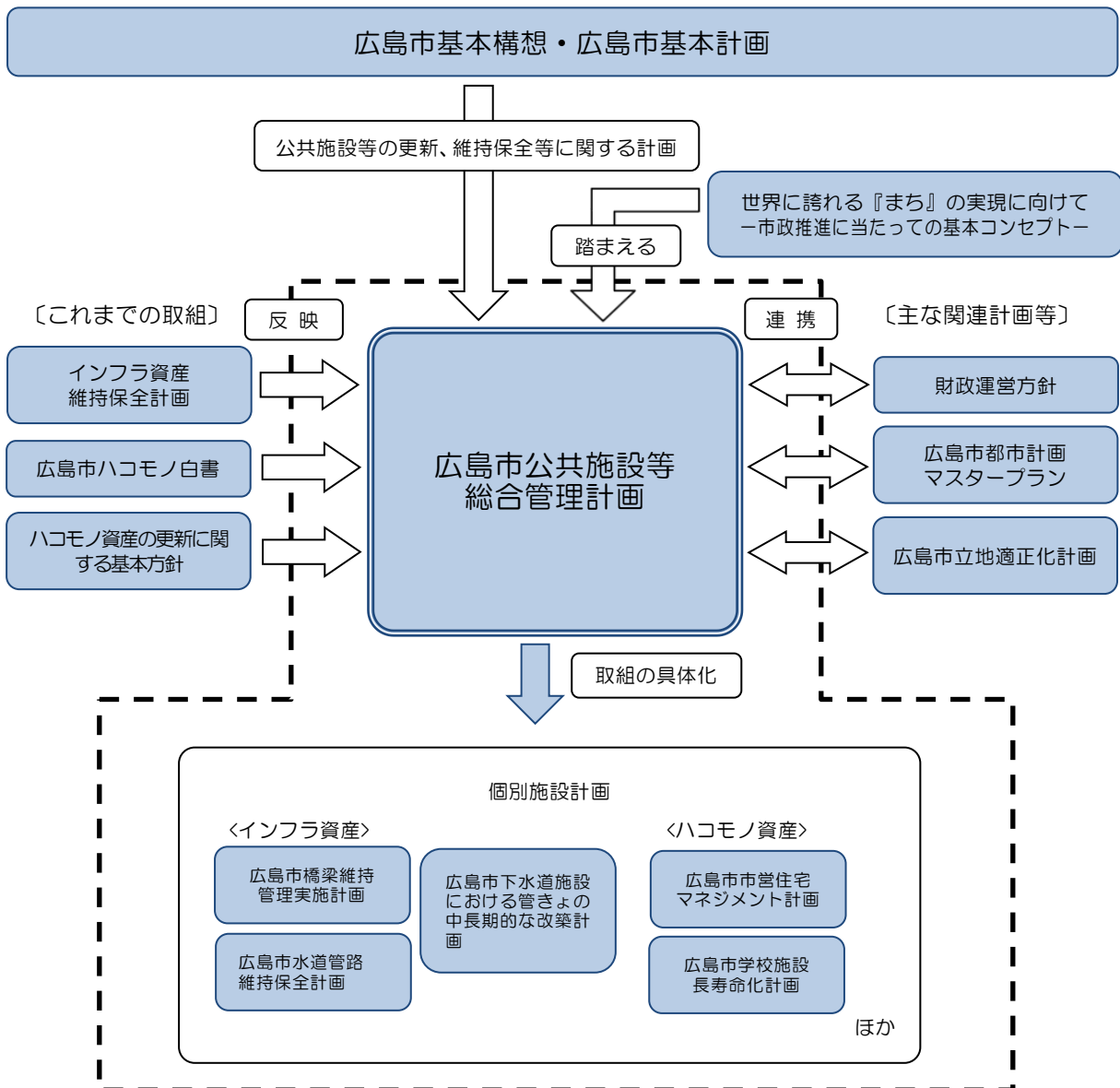
本計画は、「広島市基本構想」及び「広島市基本計画」を上位計画とする本市の公共施設等の更新、維持保全等に関する計画です。

今後の運用に当たっては、平成23年12月に公表した「世界に誇れる『まち』の実現に向けてー市政推進に当たっての基本コンセプト」を踏まえるとともに、財政運営方針、都市計画マスタープランなど関連する計画等と適切に連携していきます。

また、本計画を具体的に進めていくため、主要な施設について更新、維持保全等に関する実施計画（以下「個別施設計画」という。）を、本計画策定後に、順次策定しています。

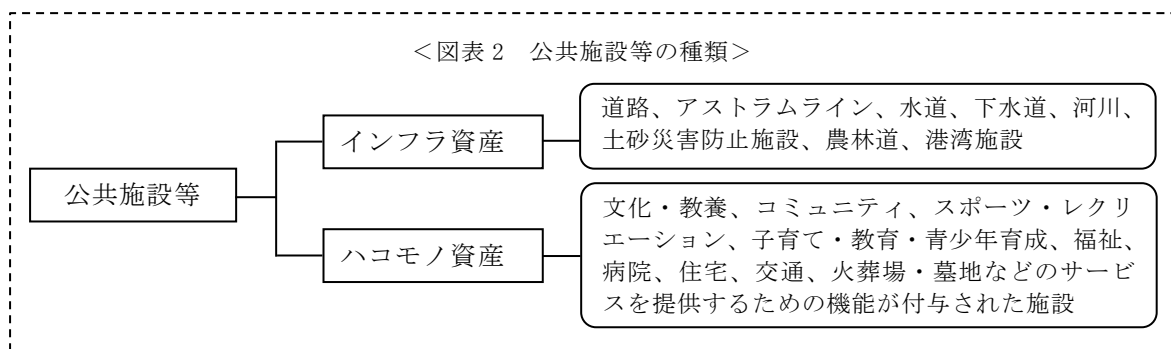
なお、本計画策定時点で既に策定済みのインフラ資産の施設ごとの点検要領及び長寿命化（更新）計画並びに広島市市営住宅マネジメント計画については、本計画に基づく個別施設計画として位置付けています。

<図表1 計画の位置付け>



第3 計画の対象

本計画は、本市が管理する全てのインフラ資産と本市が設置する全てのハコモノ資産を対象とします。



1 インフラ資産

本市では、道路、水道、下水道、河川等、多岐にわたる分野のインフラ資産を管理しており、その内訳は図表3のとおりです。

＜図表3 インフラ資産の内訳＞

区分	施設	施設数	
		(平成28年4月1日現在)	(令和3年4月1日現在)
道路	道路（舗装）	4,299 km	4,329 km
	道路（法面・土工構造物）	1,016 箇所	1,297 箇所
	道路（附属物）	約 28,000 箇所	約 28,100 箇所
	トンネル	24 本	27 本
	橋りょう	2,820 橋	3,177 橋
アストラムライン	高架橋	168 橋	168 橋
水道	水道施設（浄水場等）	342 箇所	338 箇所
	水道管路	4,809 km	4,859 km
下水道	処理施設及びポンプ場	95 箇所	100 箇所
	下水管路	5,950 km	6,050 km
河川	河川（準用・普通）及び調整池	準用河川 4 本	準用河川 4 本
		普通河川 653 本	普通河川 653 本
		調整池 68 箇所	調整池 68 箇所
土砂災害防止施設	急傾斜地崩壊防止施設	159 箇所	184 箇所
農林道	農道	294 km	294 km
	林道	367 km	366 km
港湾施設	草津岸壁	1 箇所	1 箇所
	市営さん橋（待合所含む。）	1 基	1 基
8 区分	16 種類	—	—

平成28年4月1日現在と比較し、令和3年4月1日現在については、新設や廃止等の理由により施設数が増減しています。

2 ハコモノ資産

本市のハコモノ資産は、3,357 施設あり、建物の総延床面積は 402 万 4,037 ㎡です。その内訳は、図表 4 のとおりです。

<図表 4 ハコモノ資産の内訳（上段：令和 3 年 4 月 1 日現在、下段：平成 28 年 4 月 1 日現在）>

用途		施設数	延床面積 (㎡)	施設 (令和 3 年 4 月 1 日現在)
大分類	中分類			
文化 ・教養	文化センター・ ホール・展示施設	13 (13)	137,123 (137,123)	区民文化センター (8 施設) 文化創造センター 広島国際会議場 文化交流会館 中小企業会館 広島サンプラザ
	博物館・美術館・ 資料館	8 (8)	41,603 (41,559)	こども文化科学館 江波山気象館 交通科学館 健康づくりセンター健康科学館 ^{※3} 郷土資料館 広島城 現代美術館 広島平和記念資料館
	図書館等	12 (12)	21,083 (20,883)	中央図書館 区図書館 (8 施設) まんが図書館 こども図書館 映像文化ライブラリー
	小計	33 【1.0%】 (33 【1.0%】)	199,809 【5.0%】 (199,565 【5.0%】)	
コミュニ ティ	公民館等	74 (74)	93,886 (92,553)	公民館 (71 施設) まちづくり市民交流プラザ 男女共同参画推進センター 湯来農村環境改善センター
	集会所	298 (300)	59,057 (59,217)	
	福祉センター	14 (14)	16,663 (16,663)	
	老人福祉センター・ 老人いこいの家・ 老人集会所	48 (49)	11,928 (11,947)	老人福祉センター (3 施設) 老人いこいの家 (17 施設) 老人集会所 (28 施設)
	小計	434 【12.9%】 (437 【13.1%】)	181,534 【4.5%】 (180,380 【4.5%】)	

※3 健康づくりセンターは 1 施設内に 2 つの用途があるため、用途ごとに施設の概要・詳細を記載した。また、施設数は「博物館・美術館・資料館」に計上している（「病院等」の欄には、施設名のみを記載し施設数は計上していない。）。

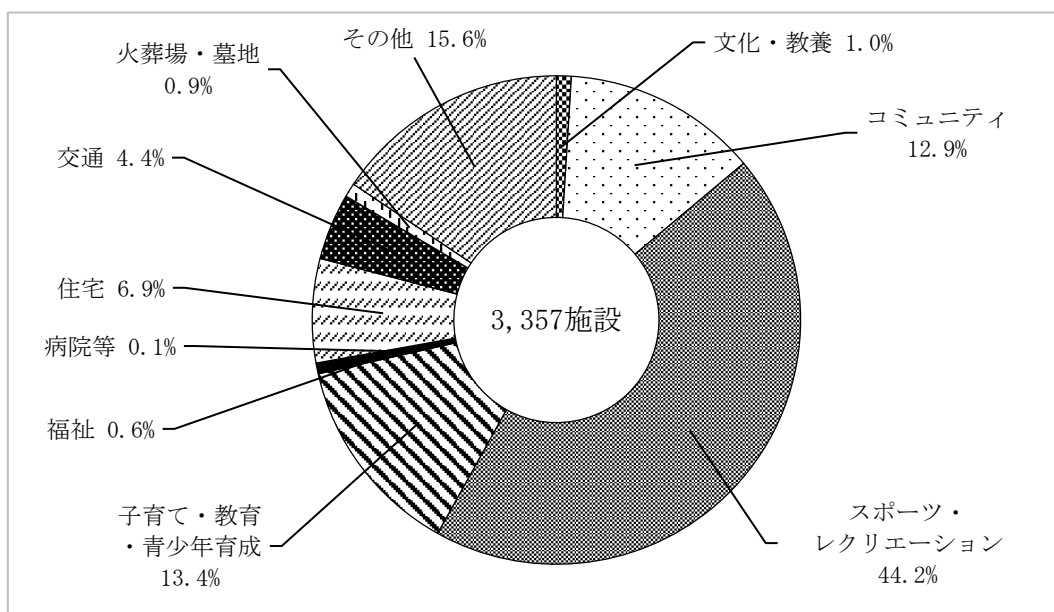
用途		施設数	延床面積 (㎡)	施設 (令和3年4月1日現在)
大分類	中分類			
スポーツ・レクリエーション	スポーツセンター等	17 (17)	91,318 (91,318)	スポーツセンター(8施設) 屋内プール(4施設) 体育館(5施設)
	広域公園・運動公園・野球場等	31 (31)	95,332 (94,746)	広島広域公園 広島市民球場 西蟹屋プロムナード 中央公園 運動公園等(9施設) 庭球場(9施設) 運動広場(8施設) 中央バレーボール場
	動物園・植物園等	5 (5)	32,502 (32,182)	安佐動物公園 植物公園 森林公園 花みどり公園 大芝公園交通ランド
	観光・温泉施設	8 (8)	10,951 (10,651)	国民宿舎湯来ロッジ 湯の山温泉館 湯来交流体験センター クアハウス湯の山 平和記念公園レストハウス 市民農園(3施設)
	公園・緑地	1,206 (1,176)	6,630 (6,416)	平和記念公園 街区公園等(1,205か所)
	広場	216 (224)	1,220 (1,220)	老人運動広場(72か所) ちびっこ広場(125か所) 近隣運動広場(9か所) 身近な運動広場(7か所) スポーツ広場・ゲートボール場(3か所)
	小計	1,483【44.2%】 (1,461【44.0%】)	237,953【5.9%】 (236,533【5.9%】)	
	子育て・教育・青少年育成	認定こども園	1 (1)	723 (723)
保育園		87 (88)	66,933 (67,490)	
幼稚園		19 (19)	11,322 (11,322)	
小・中・高等学校・中等教育学校・特別支援学校		213 (214)	1,408,519 (1,388,974)	小学校(141校) 中学校(63校) 高等学校(7校) 広島中等教育学校 広島特別支援学校
専門学校		1 (1)	7,222 (7,222)	看護専門学校
児童館		118 (111)	41,638 (38,660)	

用途		施設数	延床面積 (㎡)	施設 (令和3年4月1日現在)
大分類	中分類			
子育て・ 教育・青 少年育成	青少年施設	6 (6)	17,211 (17,211)	青少年センター 国際青年会館 勤労青少年ホーム(3施設) 留学生会館
	青少年野外活動 施設	4 (4)	12,259 (12,259)	少年自然の家(2施設) グリーンスポーツセンター こども村
	小計	449【13.4%】 (444【13.4%】)	1,565,827【38.9%】 (1,543,861【38.7%】)	
福祉	地域福祉センター	9 (8)	20,746 (16,679)	総合福祉センター 地域福祉センター(8施設)
	障害者・障害児 施設等	12 (12)	36,091 (33,361)	障害者デイサービスセンター(3施設) 心身障害者福祉センター 皆賀園 こども療育センター(3施設) 湯来福祉会館 知的障害者更生相談所 身体障害者更生相談所 児童相談所
	小計	21【0.6%】 (20【0.6%】)	56,837【1.4%】 (50,040【1.3%】)	
病院等	病院等	3【0.1%】 (3【0.1%】)	16,972【0.4%】 (16,929【0.4%】)	広島市医師会運営・安芸市民病院 健康づくりセンター健康増進セ ンター ^{※3} 夜間救急診療所(2施設)
住宅	市営住宅	231【6.9%】 (235【7.1%】)	1,006,612【25.0%】 (1,006,693【25.3%】)	市営住宅(122団地) 市営店舗(17か所) 市営住宅等附設駐車場(92か所)
交通	駐車場	26 (26)	40,280 (40,270)	
	自転車等駐車場	122 (121)	22,730 (21,806)	自転車等駐車場(有料)(31施設) 無料駐輪場(91施設)
	小計	148【4.4%】 (147【4.4%】)	63,010【1.6%】 (62,076【1.6%】)	
火葬場・ 墓地	火葬場・納骨堂	5 (6)	13,305 (13,560)	火葬場(4施設) 納骨堂
	墓地	26 (26)	-	
	小計	31【0.9%】 (32【1.0%】)	13,305【0.3%】 (13,560【0.3%】)	
その他		524【15.6%】 (509【15.3%】)	682,178【17.0%】 (675,602【17.0%】)	庁舎、廃棄物処理施設、 消防施設、倉庫等
合計		3,357 (3,321)	4,024,037 (3,985,239)	

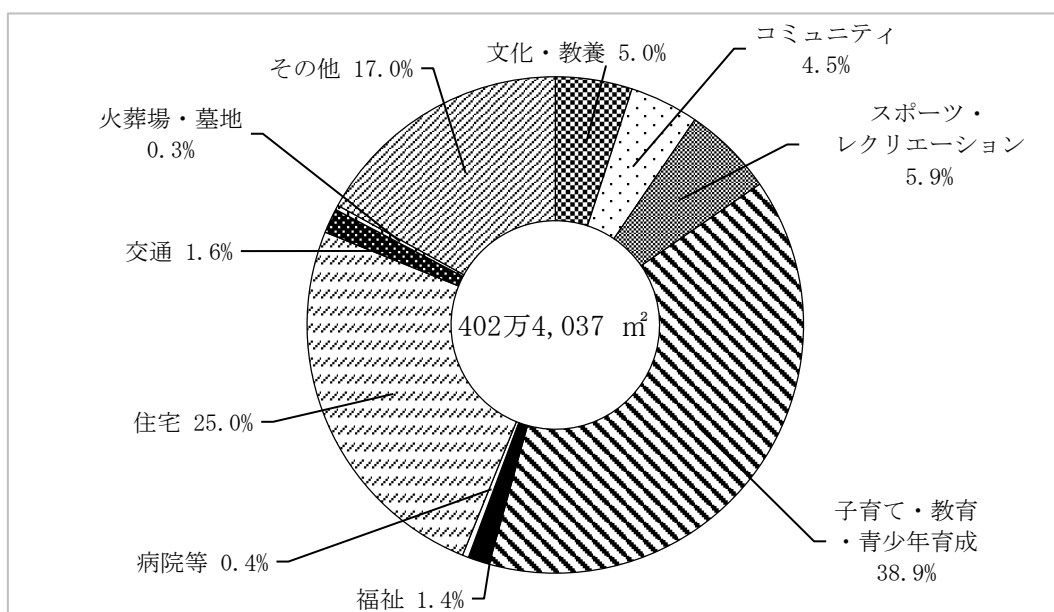
平成28年4月1日現在と比較し、令和3年4月1日現在については、36施設38,798㎡増加しています。

※3 健康づくりセンターは1施設内に2つの用途があるため、用途ごとに施設の概要・詳細を記載した。また、施設数は「博物館・美術館・資料館」に計上している(「病院等」の欄には、施設名のみを記載し施設数は計上していない。)

<図表5 ハコモノ資産の用途別施設数（令和3年4月1日現在）>



<図表6 ハコモノ資産の用途別延床面積（令和3年4月1日現在）>



第4 計画期間

公共施設等の老朽化対策は、将来の人口構造の変化を踏まえ、財政負担の軽減・平準化を図りながら、長期的な視点で取り組む必要があります。

このため、本計画の計画期間は、平成29年度から令和8年度までの10年間としました。

計画期間終了後は、計画期間内の取組状況や社会経済情勢の変化等を踏まえて、新たな計画を策定し、継続的に取組を進めます。

第2章 公共施設等を取り巻く状況

第1 本市の状況

1 人口

令和2年国勢調査結果によると本市の人口は120万754人、世帯数は55万5,123世帯であり、政令指定都市20市の中では10番目、中国地方では1番の規模を有しています。

また、年齢3区分別人口は、

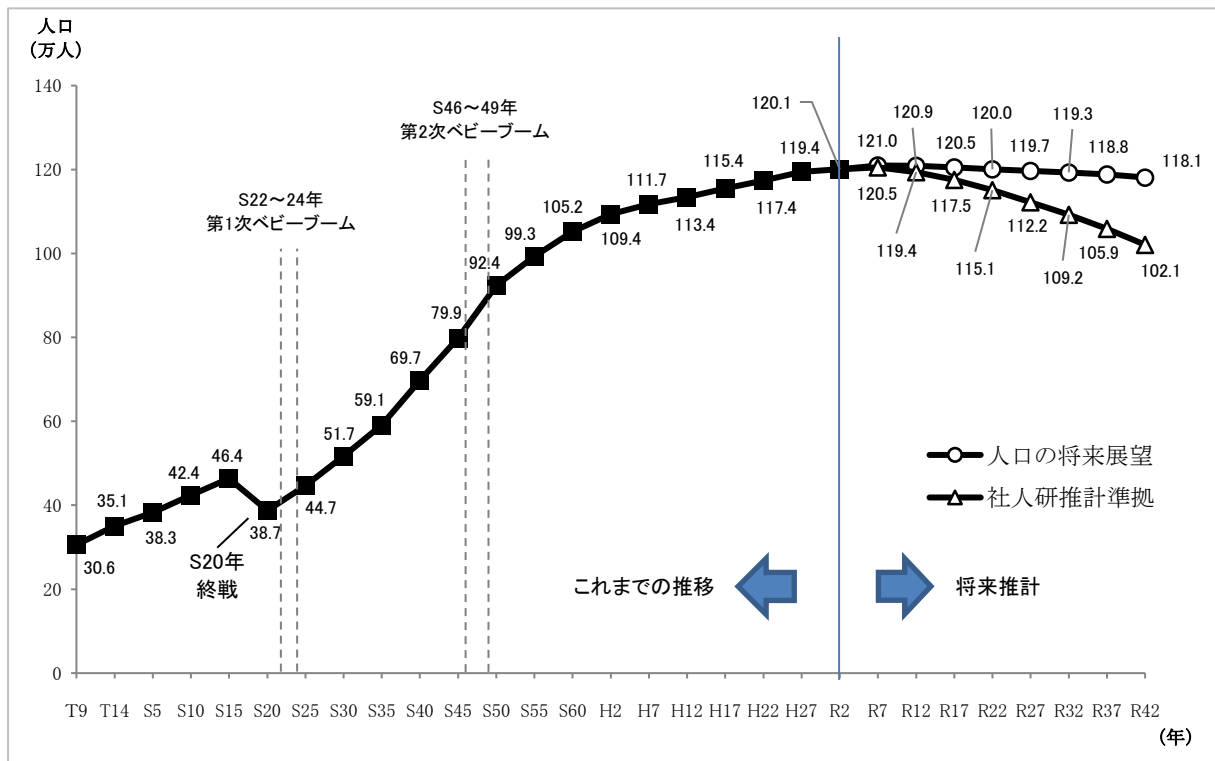
- ・年少人口 (0～14歳人口) 15万9,102人 (13.2%)
- ・生産年齢人口 (15歳～64歳人口) 73万3,066人 (61.1%)
- ・老年人口 (65歳以上人口) 30万8,586人 (25.7%)

となっています。

(1) 総人口の推移

大正9年から令和42年までの総人口の推移は図表7のとおりです。

<図表7 総人口の推移>



資料:総務省「国勢調査」、広島市「「世界に誇れる『まち』広島」人口ビジョン(令和2年改訂版)」
 (注)人口は、現在の市域によるものです。

本市の総人口は、二度のベビーブームの際に大きく増加するなど、戦後一貫して増加していますが、日本の総人口が平成20年にピークを迎え、減少に転じている中、本市の人口増加のペースも鈍化しています。

今後の推移は、国立社会保障・人口問題研究所の推計方法に準拠した人口推計(以下「社人研推計準拠」という。)によると、令和32年に109万2千人、令和

42年に102万1千人に減少する見込みです。

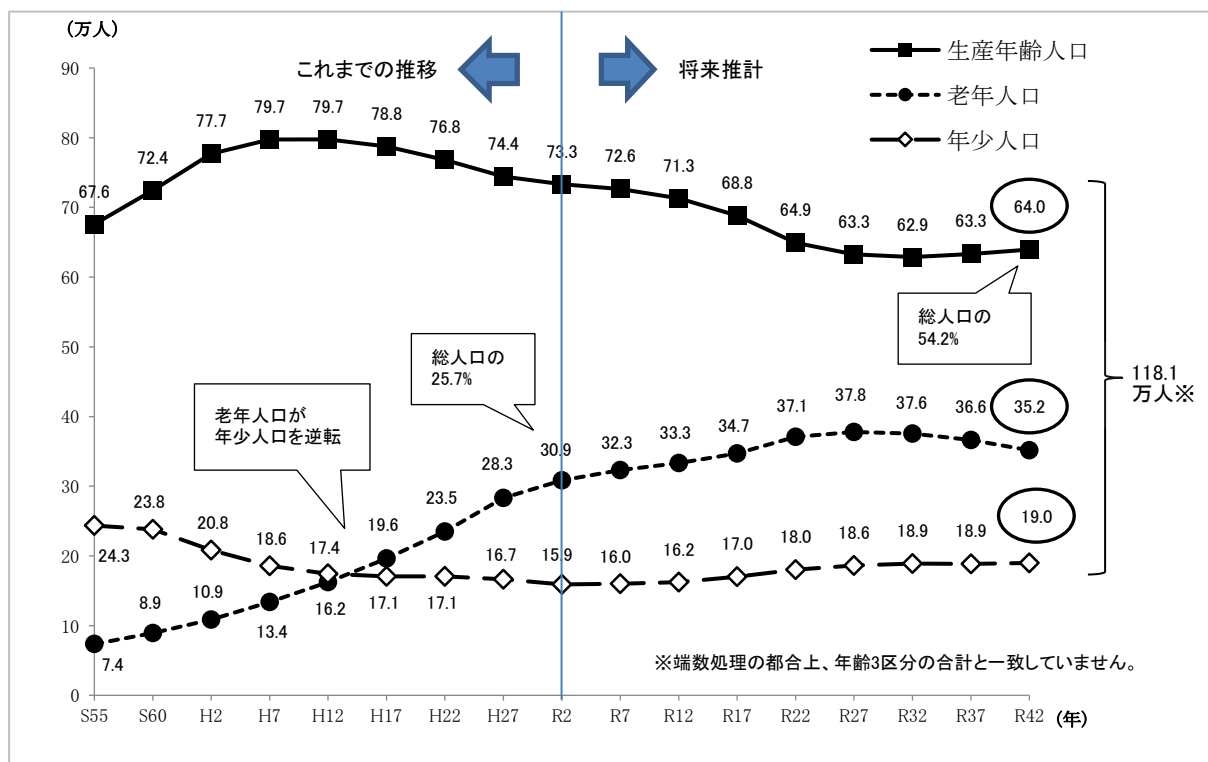
そうした中、本市では、本市の人口の将来展望として、令和3年3月に策定した第2期「世界に誇れる『まち』広島」創生総合戦略に掲げる施策等を着実に実行し、「出生率の向上」と「若い世代の人口の確保」を実現することで、「社人研推計準拠」による令和42年の人口102万1千人に対して、16万人の減少が抑制され、人口118万1千人を維持することができる見込みとしています。

(2) 人口構造の変化

本市の年少人口（0～14歳人口）、生産年齢人口（15～64歳人口）、老年人口（65歳以上人口）の推移（図表8）を見ると、平成17年には、老年人口が年少人口を逆転し、令和2年度には老年人口が総人口の25.7%を占めています。この老年人口は、令和27年までは増加を続ける見込みです。

今後、人口の将来展望のとおり令和42年に118万1千人の人口を維持できた場合でも、働き手の主力となる生産年齢人口は64万人（総人口の約半数（54.2%））と、現在と比べて大きく減少する見込みで、数少ない働き手が多くの人口を支えていく必要が生じます。

<図表8 年齢3区分別人口の将来展望>



資料：総務省「国勢調査」、広島市「「世界に誇れる『まち』広島」人口ビジョン（令和2年改訂版）」
 （注）昭和55年度～平成22年度までの各区分の人口は、国勢調査における年齢不詳者の人数を年齢3区分別比率に応じて割り振っています。

2 財政

(1) 市財政の概要

本市には、「一般会計」、「特別会計」及び「企業会計」の3つの会計があります。このうち、まちづくり、福祉、教育、環境など生活全般に関する事業を経理する会計である「一般会計」について詳しく見ていきます。

< (参考) 特別会計と企業会計 >

「特別会計」とは、保険料などの特定の収入で特定の事業を行い、一般会計とは別に経理する会計です。市には、「国民健康保険」や「介護保険」など19の特別会計があります。

「企業会計」とは、民間企業と同様に、主としてサービスの対価として得た収入により支出を賄う会計です。市には、「水道」、「下水道」及び「病院」の3つの企業会計があります。

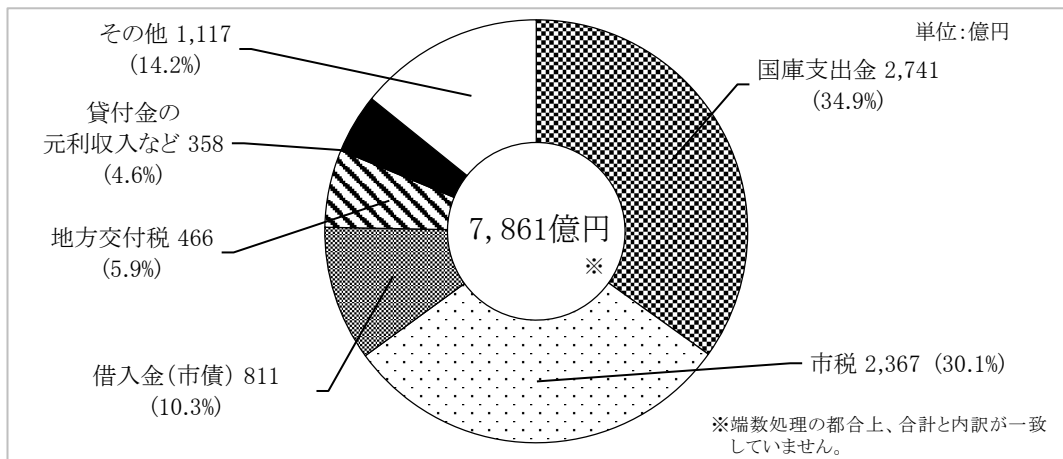
令和2年度決算額は、次の表のとおり、合計1兆3,438億2,075万円となっています。

区 分	歳出決算額
一般会計	7,809億 8,068万円
特別会計	4,176億 9,606万円
企業会計	1,451億 4,401万円
合 計	1兆3,438億 2,075万円

ア 歳入

令和2年度決算における歳入決算額は7,861億円です。その内訳は図表9のとおりです。

<図表9 令和2年度一般会計 歳入決算額の内訳>

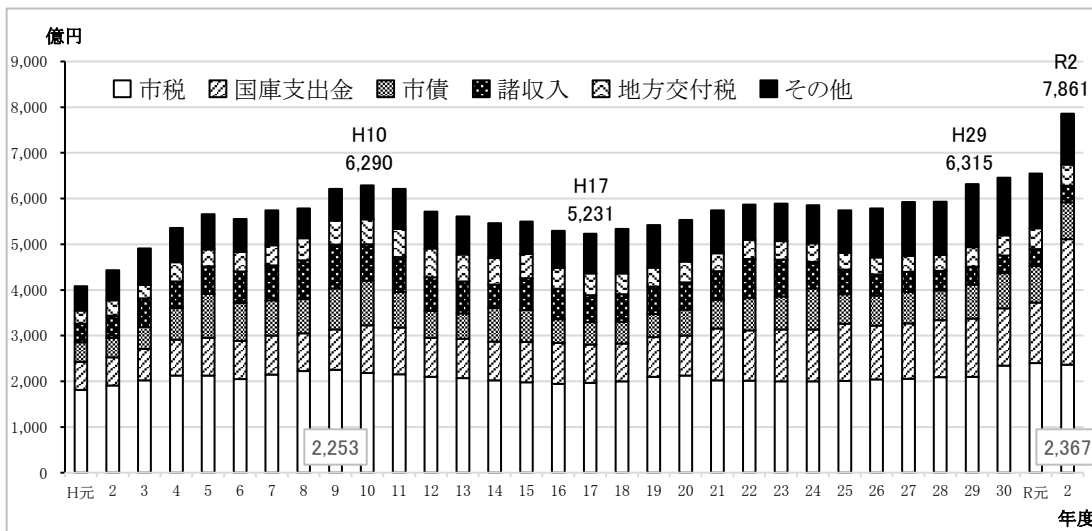


市民1人当たり一律10万円を支給した特別定額給付金給付事業や新型コロナウイルス感染症対策のための臨時休業に伴う事業者への助成金等の財源である「国庫支出金」が最も多く、2,741億円と全体の34.9%を占めています。次に多いのは「市税」で2,367億円と全体の30.1%を占めています。

なお、「国庫支出金」は使途が特定されている「特定財源」、「市税収入」は使途が特定されず、どのような経費にも使える「一般財源」です。

平成元年度以降の歳入決算額の推移は図表10のとおりです。

<図表10 一般会計 歳入決算額の推移>



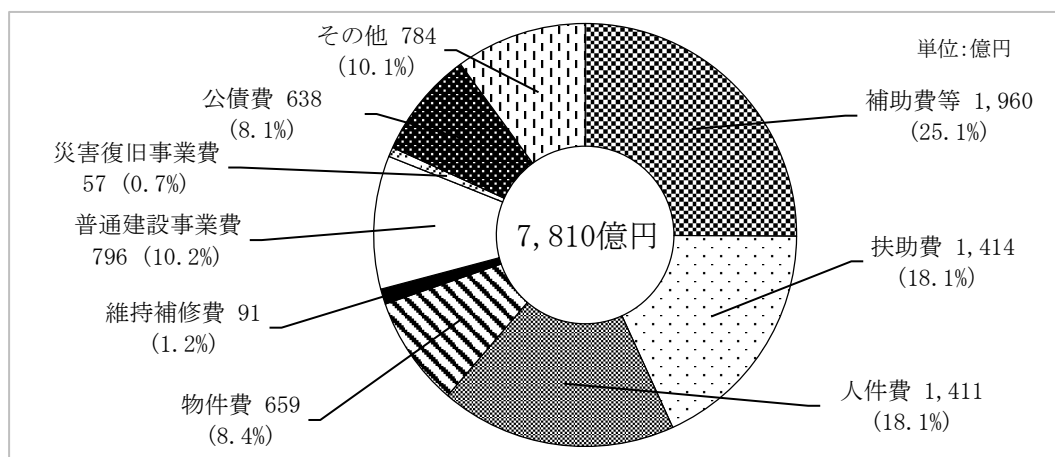
歳入の規模は平成10年度に6,290億円に達しましたが、それ以降は減少に転じ、平成17年度に5,231億円まで縮小しました。平成17年度以降は、平成10年度決算額より低い水準で推移しましたが、平成29年度には6,315億円となり、令和2年度には7,861億円にまで増加しました。

特に主な自主財源である「市税収入」は平成9年度の2,253億円をピークに平成10年度以降7年連続で減少しました。その後はほぼ横ばい傾向にありましたが、平成30年度に県費負担教職員制度の見直しに伴う税源移譲等により増加し、令和2年度は2,367億円となっています。

イ 歳出

令和2年度決算における歳出決算額は7,810億円です。その内訳は図表11のとおりです。

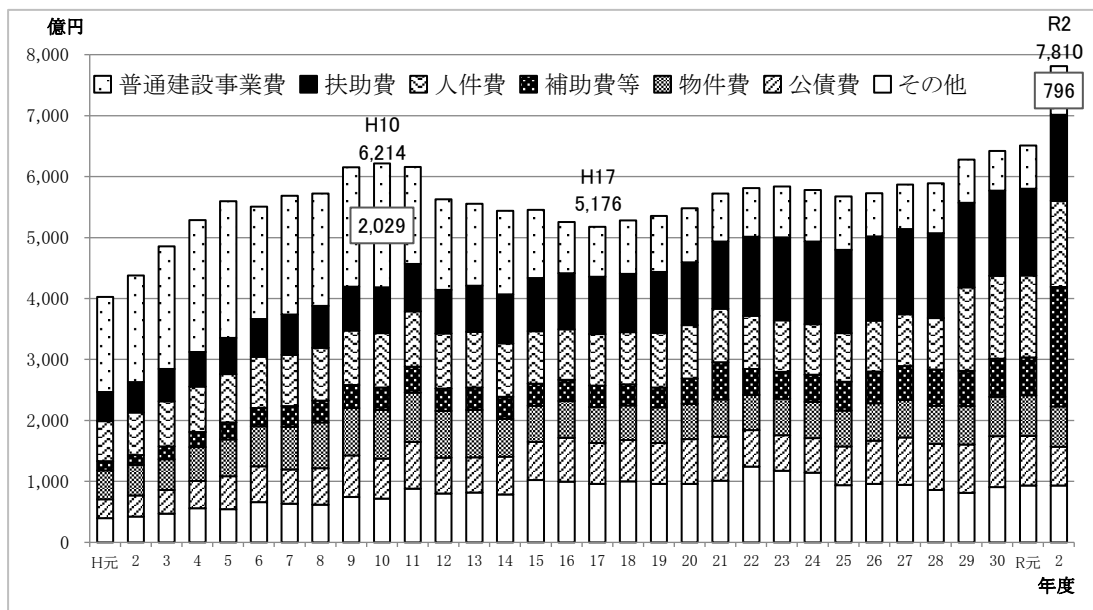
<図表11 令和2年度一般会計 歳出決算額の内訳>



特別定額給付金給付事業や新型コロナウイルス感染症対策のための臨時休業に伴う事業者への助成金等に充てられた「補助費等」が最も多く、1,960 億円と全体の 25.1%を占めています。これに続いて、「扶助費」、「人件費」となっており、これら「扶助費」、「人件費」に「公債費」を合わせた義務的経費が全体の 44.3%を占めています。

平成元年度以降の歳出決算額の推移は図表 12 のとおりです。

<図表 12 一般会計 歳出決算額の推移>



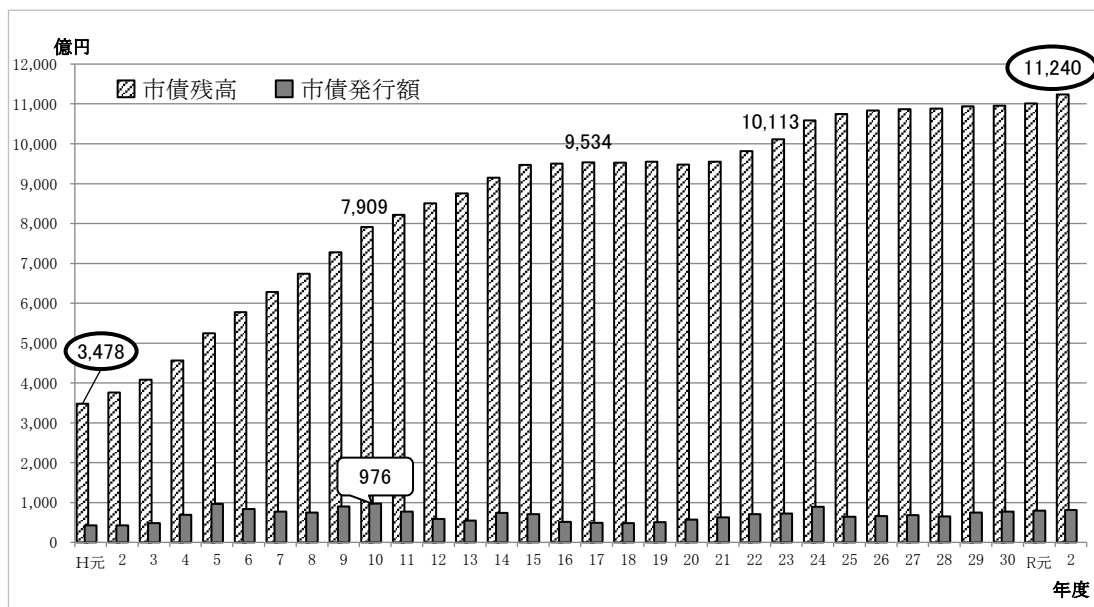
歳出の規模は平成 10 年度に 6,214 億円に達しましたが、それ以降は減少に転じ、平成 17 年度に 5,176 億円まで縮小しました。平成 17 年度以降は、平成 10 年度決算額より低い水準で推移しましたが、平成 29 年度に県費負担教職員制度に係る包括的な権限移譲により大幅に「人件費」が増加し、さらに令和 2 年度は、特別定額給付金給付事業などにより、「補助費等」が大幅に増加しました。

一方、令和 2 年度の「普通建設事業費」は、796 億円となっており、平成 10 年度の 2,029 億円から 1,233 億円 (▲60.8%) 減少しています。

(2) 市の借金

市の借金である「市債」の残高は、令和2年度一般会計決算において1兆1,240億円あります。平成元年度以降の「市債」の残高の推移は図表13のとおりです。

<図表13 一般会計 市債残高の推移>

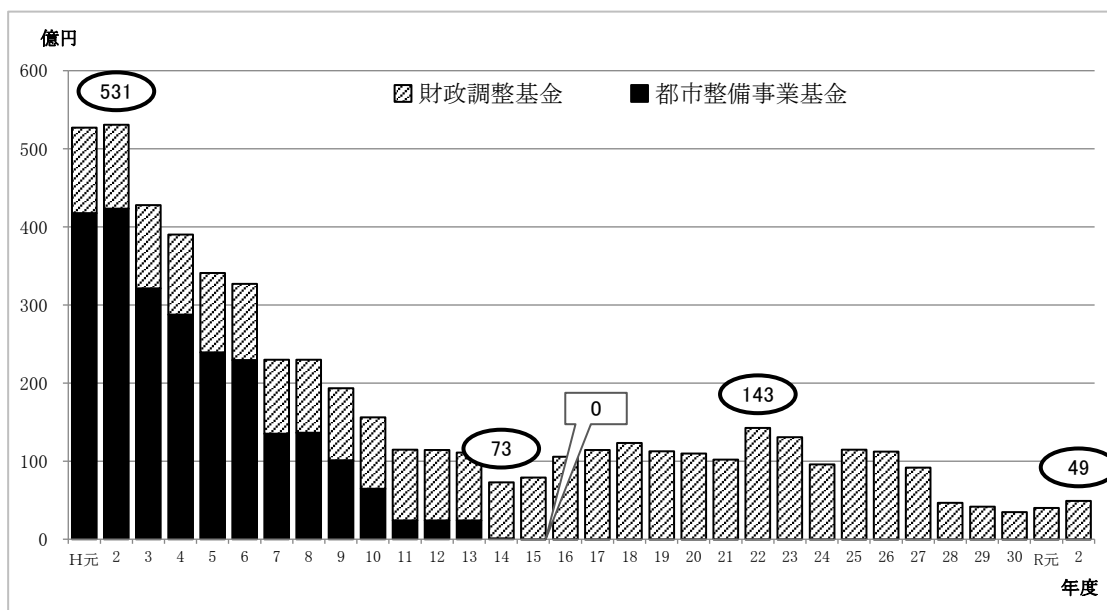


市債残高は、平成6年の「第12回アジア競技大会広島1994」の開催や国の経済対策に合わせた公共事業の拡大などのために多額の市債を発行したことから、単年度の市債発行額が976億円まで増大した平成10年度以降は市債発行の抑制に努めてきたものの、平成17年度まで増加の一途をたどりましました。それ以降は、9,500億円前後で横ばいとなっていました。近年は臨時財政対策債（国が地方交付税の不足を補うために市に発行させる市債）が増加したため、市債残高は再び増加し、平成23年度には1兆円を超え、令和2年度は1兆1,240億円と平成元年度の3,478億円と比べ約3倍となっています。

(3) 市の基金（財政調整基金及び都市整備事業基金）

基金とは、特定の目的のために資金を積み立てたものです。将来の大幅な税収減や災害の発生等の不測の事態に対応するための「財政調整基金」や、大規模な都市施設の整備を推進するための「都市整備事業基金」などがあります。「財政調整基金」と「都市整備事業基金」の合計残高は、図表14のとおりです。

<図表14 財政調整基金及び都市整備事業基金の年度末残高の推移>



両基金の合計残高は、平成2年度には531億円ありましたが、厳しい財政状況に対応するため、毎年度取り崩した結果、平成14年度には73億円と約7分の1まで減少しました。その後、財政健全化の取組により平成22年度には143億円まで増加しましたが、令和2年度末は49億円となっています。

特に「都市整備事業基金」は平成15年度以降ほぼ残高0の状態が続いています。

(4) 今後の財政運営

本市の財政は、市税や地方交付税を含む一般財源収入総額の大幅な伸びが見込めない一方で、高齢化の進展等に伴い社会保障費が増加しており、引き続き厳しい状況が続いています。

また、市債残高については、国による多額の臨時財政対策債の配分や災害対応などの影響により、令和3年度末に1兆1,600億円を超える見込みです。

このような状況にあっても、これまで行ってきたまちの賑わいや活性化につながる都市機能の強化、子育て・教育等の諸施策の充実などの将来を見据えた取組を、引き続き、推進していく必要があります。

このため、令和2年2月に策定した財政運営方針（期間：令和2年度～令和5年度）に掲げる①都市としての活力を生み出す財政運営、②まちづくりを支え続けることができる財政運営、③将来のまちづくりを見据えた財政運営の3つの基本方針に基づき、①収支の均衡、②市債残高の抑制という目標の達成を目指し、財政の健全化の取組を進めているところですが、今後も厳しい財政状況は続いていくものと考えられ、公共施設等の更新や維持保全に充当可能な財源が大幅に増加することは見込めない状況です。

参考 基本方針に基づく取組を踏まえた財政収支見通し（一般会計）
（財政運営方針（令和2年度～令和5年度）より抜粋）

現時点で見通せる状況を勘案の上、今回策定した財政運営方針を達成した場合の今後4年間の財政収支の見通しは以下のとおりです。

（単位：億円、％）

区 分	令和2年度		令和3年度		令和4年度		令和5年度		備 考
	事業費	事業費	伸率	事業費	伸率	事業費	伸率		
歳 入	市 税	2,388	2,398	0.4	2,433	1.5	2,470	1.5	経済成長に伴う増収等を見込む。
	地方譲与税等	437	466	6.6	472	1.3	478	1.3	経済成長に伴う増収等を見込む。
	地方交付税	480	471	▲1.9	459	▲2.5	442	▲3.7	一般財源横ばいを基本とし、個別の財政需要を見込む。
	国庫支出金	1,390	1,385	▲0.4	1,395	0.7	1,395	0.0	大規模プロジェクトや扶助費などから個別に算定など。
	市 債	765	724	▲5.4	618	▲14.6	573	▲7.3	大規模プロジェクトなどから個別に算定など。
	うち臨時財政対策債	295	287	▲2.7	272	▲5.2	257	▲5.5	一般財源横ばいを基本とし、個別の財政需要を見込む。
	そ の 他	1,104	1,242	12.5	975	▲21.5	1,024	5.0	2年度予算額を踏まえ積算。
計 a	6,564	6,686	1.9	6,352	▲5.0	6,382	0.5		
歳 出	消費的経費	4,277	4,261	▲0.4	4,306	1.1	4,335	0.7	
	人 件 費	1,454	1,442	▲0.8	1,421	▲1.5	1,419	▲0.1	職員数、児童生徒の推計等を踏まえて算定。
	うち退職手当	119	119	0.0	108	▲9.2	114	5.6	
	物 件 費	649	622	▲4.2	674	8.4	686	1.8	個別に算定。内部管理経費の節減の効果額を反映など。
	維持補修費	80	82	2.5	81	▲1.2	81	0.0	各長寿命化計画等を踏まえ算定。
	扶 助 費	1,451	1,476	1.7	1,490	0.9	1,507	1.1	過去の伸率等から個別に算定など。
	補助費等	644	639	▲0.7	640	0.2	642	0.3	個別に算定など。
	投資的経費	853	851	▲0.2	756	▲11.2	718	▲5.0	
	うち人件費	8	8	0.0	8	0.0	8	0.0	
	公 債 費	860	991	15.2	704	▲29.0	746	6.0	市債の償還ルールに基づき推計。
そ の 他	573	583	1.7	586	0.5	583	▲0.5		
計 b	6,564	6,686	1.9	6,352	▲5.0	6,382	0.5		
差 引 c=a-b	0	0		0		0			
財政調整基金残高	39	39		39		39			

年度末市債残高	11,491	11,533	0.4	11,799	2.3	12,000	1.7
臨時財政対策債残高等控除後残高	6,837	6,809	▲0.4	6,670	▲2.0	6,506	▲2.5

（注1） 令和4年度に公債費が減少するのは、過去に行った市債借入方法の変更によるものであり、同様の理由で減債基金の取崩額（歳入のその他）も減少している。
（注2） 臨時財政対策債残高等控除後残高とは、市債総残高から臨時財政対策債の残高及び減債基金積立累計額を除いた残高である。

3 経済

平成30年度の本市の「市内総生産（名目）」は5兆5,932億円、「市民所得」は4兆745億円であり、「市民1人当たりの市民所得」は、339万8千円です。

【参考】

○ 市内総生産（名目）

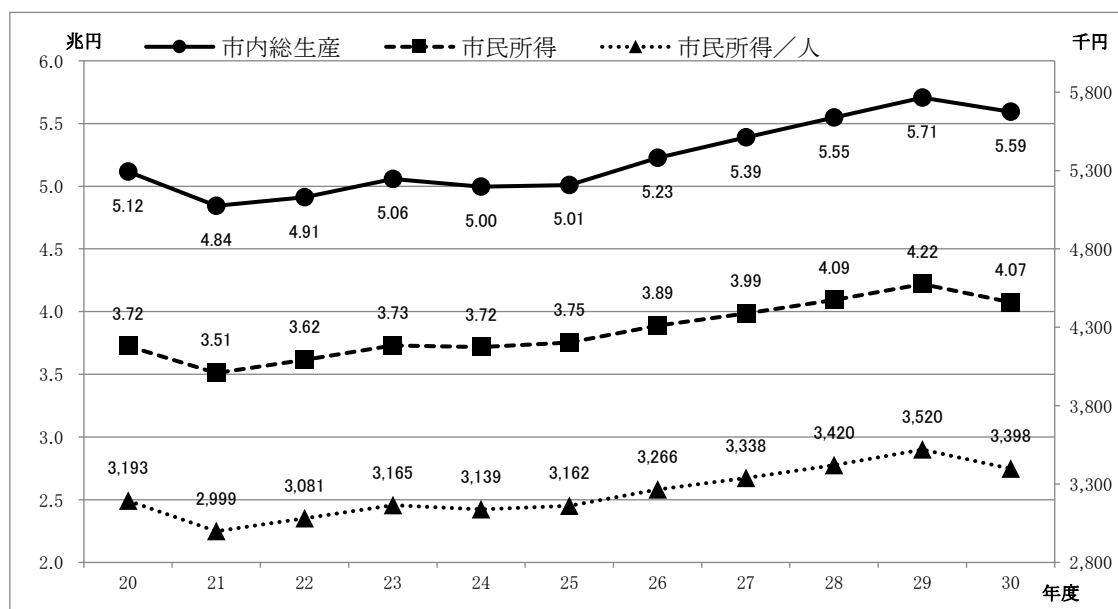
1年間に市内で行われた生産活動によって新たに生み出された付加価値の合計額をいう。
「市内総生産（付加価値額）」＝「産出額（出荷額等）」－「中間投入額（原材料費等）」

○ 市民所得

市内居住者・法人等に分配される所得の総額をいう。給料や退職金等の「雇用者報酬」、利子や賃貸料等の「財産所得」、会社や自営業の経常利益である「企業所得」で構成される。

平成20年度以降の「市内総生産（名目）」、「市民所得」及び「市民1人当たりの市民所得」の推移は図表15のとおりです。

<図表15 市内総生産（名目）、市民所得及び市民1人当たりの市民所得の推移>



資料：平成30年度（2018年度）広島市市民経済計算

「市内総生産（名目）」、「市民所得」及び「市民1人当たりの市民所得」のいずれも、平成24年度以降は増加傾向にありましたが、平成30年度は減少しています。

第2 公共施設等の現状及び課題

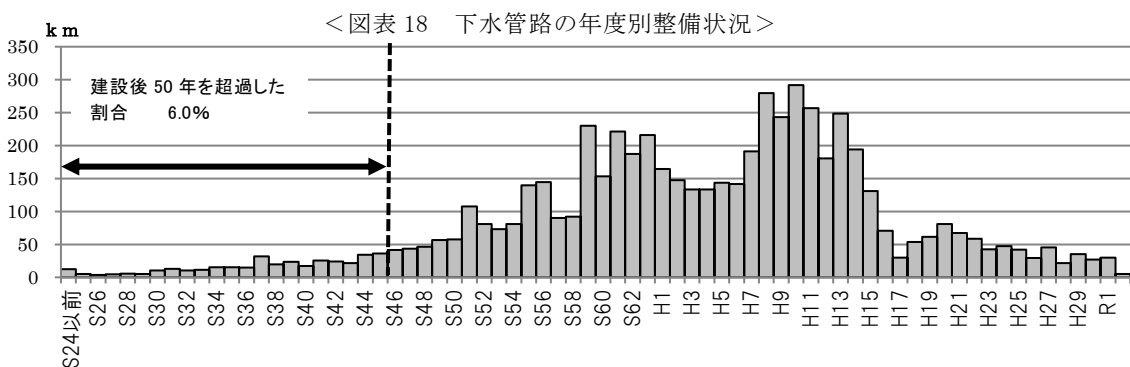
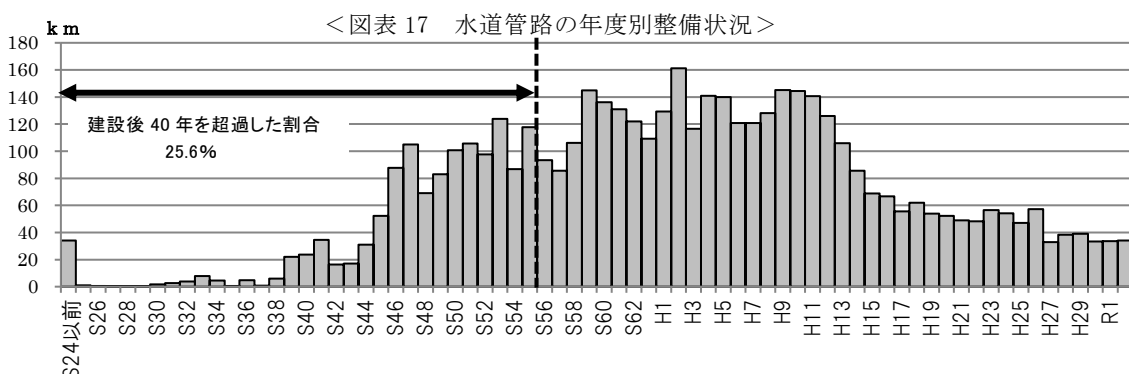
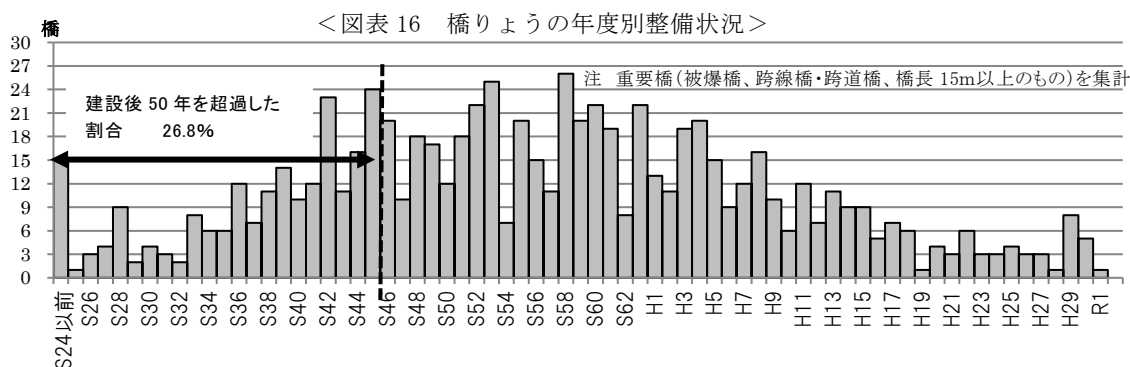
1 インフラ資産

(1) インフラ資産の現状

本市のインフラ資産の整備は、おおむね高度経済成長期の昭和40年代から本格化しており、近年では減少傾向にあります。

国が老朽化の目安としている建設後の経過年数^{※4}を超えた割合を見ると、橋りょうは約27%（図表16）、水道管路は約26%（図表17）、下水管路は約6%（図表18）となっています。

古くから整備されたインフラ資産は、築年数の経過により施設の劣化が進行しており、一部には老朽化による施設破損の事例が発生しています。

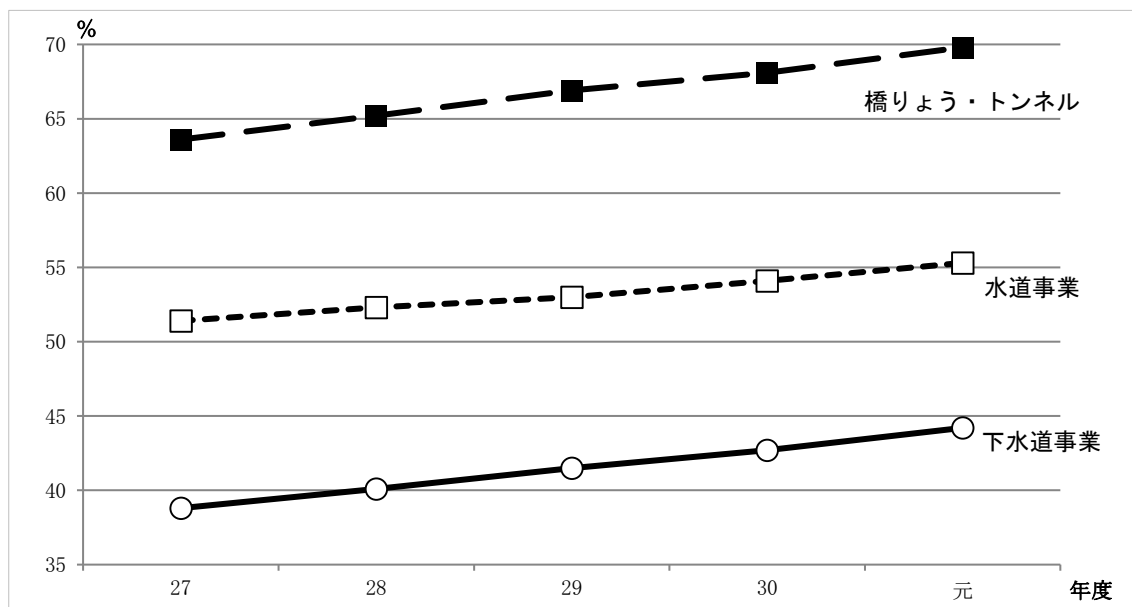


※4 橋りょう：50年、水道管路：40年、下水管路：50年

第1回インフラ老朽化対策の推進に関する関係省庁連絡会議（平成25年10月16日）で老朽化の目安として示された経過年数を参考としている。

なお、あくまでも老朽化の目安であり、経過年数にかかわらず、劣化の状況等に応じて、必要な対策を実施していることから、この経過年数を超えたからといって直ちに更新等が必要であることを示すものではない。

＜図表 18-2 インフラ資産の有形固定資産減価償却率の推移＞



本市のインフラ資産については、減価償却のペースが改築更新のペースを上回っていることから、有形固定資産減価償却率^{※4-2}が上昇しています。

※4-2 有形固定資産減価償却率

償却資産の取得価額等に対する減価償却累計額の割合。資産の経年の程度を把握することができる。

《計算式》有形固定資産減価償却=減価償却累計額/(償却資産評価額+減価償却累計額)

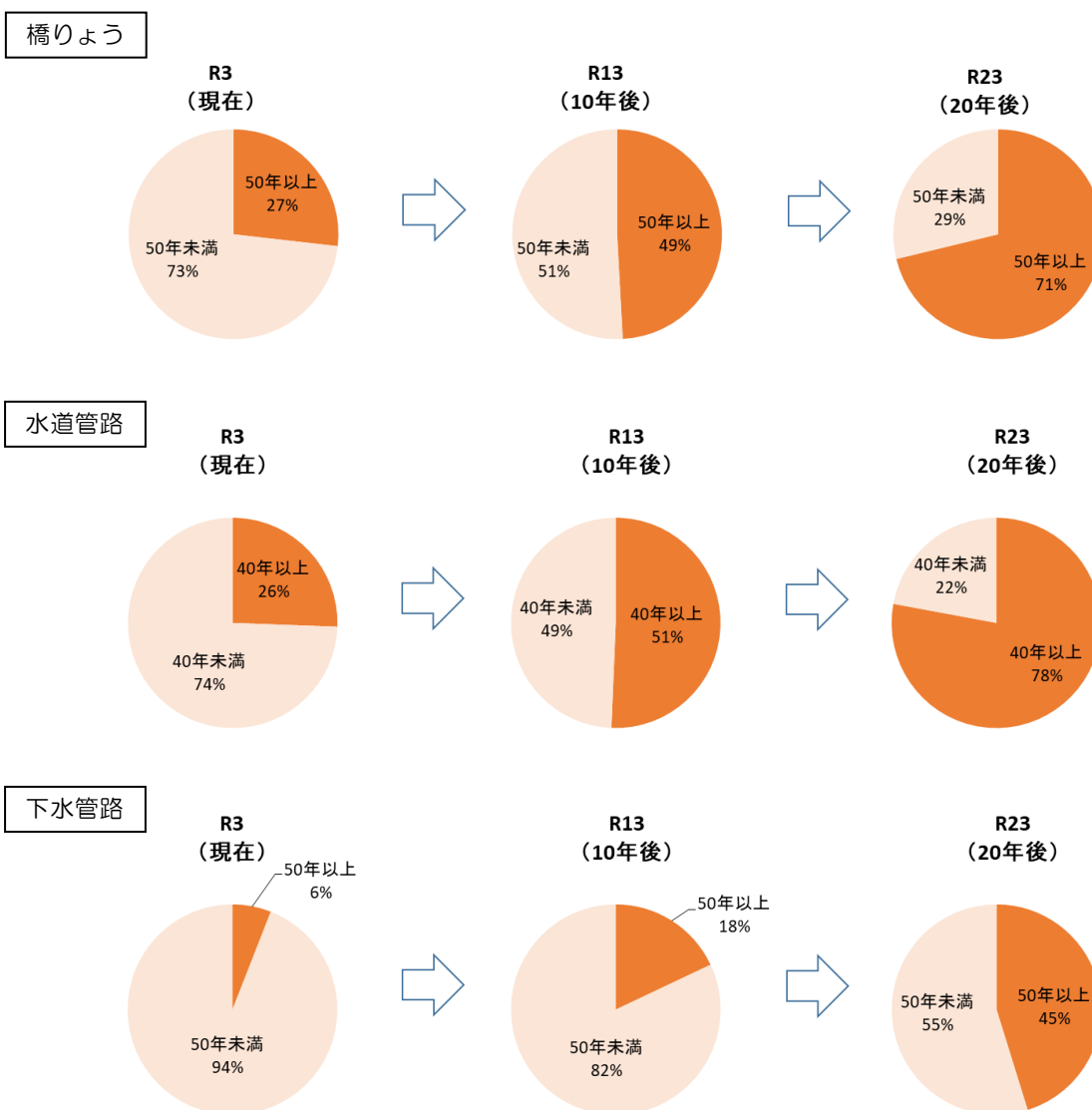
(2) 財政面から見た課題

各施設の国が老朽化の目安としている建設後の経過年数を超えた割合を見ると、
図表 19 のとおり

- ・橋りょうでは、10年後の令和13年度は約49%、20年後の令和23年度は約71%
- ・水道管路では、10年後は約51%、20年後は約78%
- ・下水管路では、10年後は約18%、20年後は約45%

を占めるように、今後、20年間でインフラ資産の老朽化が急速に進行していくことから、維持保全費用の増加が見込まれます。

<図表 19 建設後の経過年数割合（橋りょう、水道管路、下水管路）>



(3) 対策面から見た課題

平成25年6月に「公共施設老朽化対策検討会議」を設置した時点では、本市のインフラ資産の多くが市民からの通報やパトロールなどにより、現地で損傷を確認した上で必要な補修等を行っており、点検要領等を定め、計画的な点検や長寿命化に取り組んでいる施設は一部にとどまっています。

しかし、このような対応では、劣化や損傷の状況の把握が不十分となり、施設の特長や設置環境によっては、破損した場合の周辺への安全確保が十分に図れないおそれや、補修等が大規模なものとなり、社会的・経済的に大きな影響を与えることが懸念されます。今後、効果的・効率的な維持保全を行っていくためには、施設の特長を踏まえ、点検等による劣化の現状把握、これに基づく必要な対策の実施、対策の情報の記録などメンテナンスサイクルの構築による計画的な取組が重要であり、加えて継続的に取り組むことが必要です。

また、全ての施設において、これまで重点的に取り組んできた機能維持に加えて、より一層、周辺への安全確保を図る取組が必要です。

(4) 技術面から見た課題

本市のインフラ資産の点検に当たっては、これまで、一部の技術職員の経験やノウハウに頼ってきた傾向がありますが、職員全体の技術力の向上、人材の確保・育成に加え、低廉、簡易でありながら高度な点検・診断技術、モニタリング技術、データベース技術などを導入し、維持保全に関する作業の効率化を図ることが課題となっています。

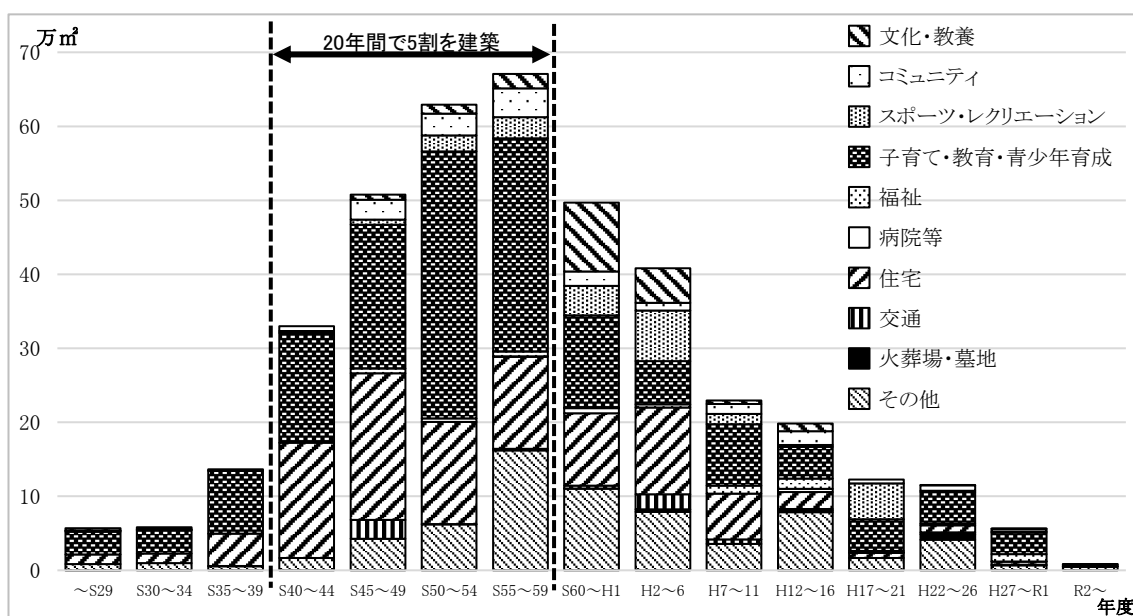
2 ハコモノ資産

(1) ハコモノ資産の現状

本市のハコモノ資産（建物）は、政令指定都市移行（昭和 55 年）前後の昭和 50 年代に約 3 割、高度経済成長期に当たる昭和 40 年代に約 2 割が建築されています。このため、全体の約 5 割、延床面積 214 万㎡分の建物が昭和 40 年代から 50 年代の 20 年間で集中的に建築されたこととなります（図表 20）。

鉄筋コンクリート造の建物の一般的な耐用年数は 60 年といわれている^{※5}ため、これらの建物は、令和 7 年から令和 26 年の 20 年間に集中して耐用年数を迎えることとなります。

<図表 20 ハコモノ資産（建物）の年度別建築状況（延床面積）（令和 3 年 4 月 1 日現在）>

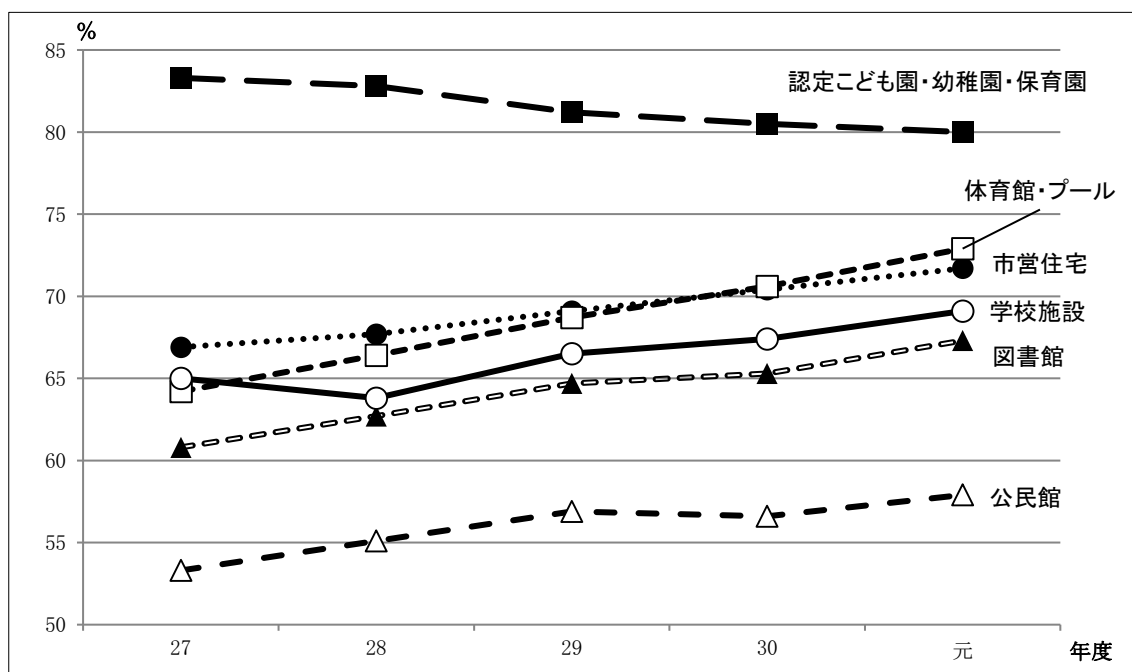


建築年度	延床面積	割合
平成 27 年度以降	6 万 4,554 ㎡	1.6%
平成 17～平成 26 年度	23 万 7,538 ㎡	5.9%
平成 7～平成 16 年度	42 万 7,781 ㎡	10.6%
昭和 60～平成 6 年度	90 万 4,668 ㎡	22.5%
昭和 50～59 年度	130 万 94 ㎡	32.3%
昭和 40～49 年度	83 万 7,258 ㎡	20.8%
昭和 30～39 年度	19 万 4,812 ㎡	4.9%
昭和 29 年度まで	5 万 7,088 ㎡	1.4%
合計（注）	402 万 3,793 ㎡	100.0%

（注）建築年度の不明な 244 ㎡を除く。

※5 「建築物の耐久計画に関する考え方」（日本建築学会／1988 年）において、鉄筋コンクリート造（普通品質）の建物の望ましい目標耐用年数として 60 年が示されている。

＜図表 21 ハコモノ資産の有形固定資産減価償却率の推移＞



本市では高度経済成長期に当たる昭和40年代から、政令指定都市移行前後の昭和50年代に集中して公共施設を整備しており、「公民館」「図書館」「体育館・プール」「学校施設」「市営住宅」など大半の施設群については、減価償却のペースが、改築更新のペースを上回っていることから、有形固定資産減価償却率^{※4-2}が上昇しています。

「認定こども園・幼稚園・保育園」など一部の施設群については、多くの施設で減価償却を終えており毎年度の減価償却額が少額になっている一方で、施設の耐震化工事を順次実施し償却資産の取得価額が年々増加しており、毎年度の減価償却額が償却資産の取得価額を下回っていることから、有形固定資産減価償却率が低下しています。

※4-2 有形固定資産減価償却率

償却資産の取得価額等に対する減価償却累計額の割合。資産の経年の程度を把握することができる。

＜計算式＞有形固定資産減価償却=減価償却累計額/(償却資産評価額+減価償却累計額)

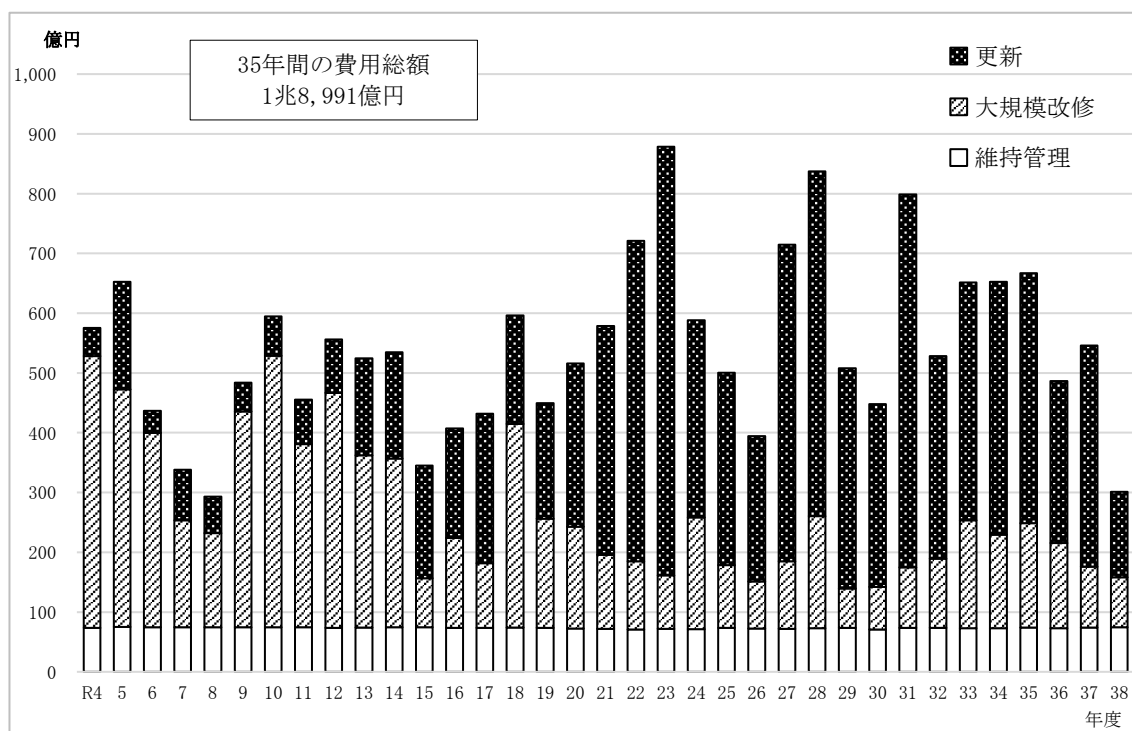
(2) 財政面から見た課題

仮に本市のハコモノ資産を維持し続け、第4章「ハコモノ資産の取組方針」の第3「維持保全に関する方針」で後述する予防保全の考え方にに基づき、適切な維持保全を行うことにより、目標耐用年数まで使用できるものと見込んだとしても、目標耐用年数経過時に同じ規模や仕様で更新する場合には、図表22のとおり、令和4年度から35年間の維持管理・大規模改修・更新費用の推計額は、総額で1兆8,991億円、年平均で543億円にのぼります。

一方、一般会計、特別会計及び企業会計において、ハコモノ資産の維持管理・大規模改修・更新費用に充てられた費用は、令和2年度決算額で310億円でした。

令和2年度決算額と図表22の推計額を比較すると、年間で233億円が不足し、現在の経費から約1.8倍の額を確保しなければならず、このような状況を考慮すると、ハコモノ資産が目標耐用年数を迎えた際に、その全てを現在と同じ規模や仕様で更新することは不可能です。

<図表22 維持管理・大規模改修・更新費用の推計額（令和4年度～令和38年度）>



(注) 維持管理・大規模改修・更新費用の将来推計の試算方法

第4章「ハコモノ資産の取組方針」の第3「維持保全に関する方針」で後述する、各ハコモノ資産の個別施設計画等に基づき、令和4年度から令和38年度の35年間で発生する費用を試算しました。

(3) サービス提供の面から見た課題

本市のハコモノ資産には、設置目的は異なるものの提供するサービスが類似する施設や同種の諸室を持つ施設が多数存在するほか、民間事業者や他の公共団体により、同様のサービスが重複して提供されているといった状況も見受けられ、ハコモノ資産全体の最適化が図られていません。

<図表 23 設置目的は異なるものの同種の諸室を持つ施設の例>

施設	施設数	平均規模	主な諸室
公民館	71	1,183 m ²	ホール、大集会室、研修室、会議室、実習室、和室等
福祉センター	14	1,190 m ²	ホール、会議室、料理教室、トレーニング室等
老人福祉センター	3	1,331 m ²	集会室、トレーニング室、教養娯楽室等
勤労青少年ホーム (令和3年度末廃止)	3	1,138 m ²	ホール、講習室、集会室、音楽室、体育室等

(注) 例えば、町内会等の地域団体の会合やグループ活動など地域での活動に利用されることの多い公民館はホールや会議室などの諸室を有していますが、異なる目的で設置された福祉センターや勤労青少年ホームなども同様の諸室を有しています。また、上記の例においては施設の規模も類似しています。

(4) 施設の機能維持・安全確保の面から見た課題

本市のハコモノ資産は、その75%以上(延床面積ベース)が建築後30年を経過しており、一部には、外壁の落下などの施設破損や、主要設備機器の故障などの老朽化による不具合も発生しています。

こうした状況にもかかわらず、本市の維持保全は、建物の部位や設備の劣化により不具合が生じた後に修繕や改修を行うといった、事後的な対応がもっぱらとなっています。そのため、突然の施設破損等により、施設利用者への人的被害の発生や施設運営に重大な支障を来たすおそれがあります。

こうしたことを防ぐため、適切な点検の実施により劣化を見越した上で、予防的に修繕や改修を行っていく必要があります。

第3章 インフラ資産の取組方針

第1 目標

1 機能維持と安全確保

インフラ資産の各施設の整備状況や、維持保全への取組状況を把握した上で、施設自体の機能維持を図る視点だけでなく、破損した場合の周辺の安全確保を図る視点に立って、適切な維持保全を推進します。

2 維持保全費用の抑制

インフラ資産の計画的な維持保全を着実に実施し、予算執行の平準化とライフサイクルコストの縮減に努め、維持保全費用の抑制を図ります。

3 各施設の特性に応じた対策

インフラ資産の各施設の特性に応じて、最適な管理方法や管理水準を確保することを旨とする視点に立って、効果的・効率的な維持保全を推進します。

第2 維持保全に関する方針

1 効果的・効率的な維持保全の推進

(1) 維持保全タイプと各施設の分類

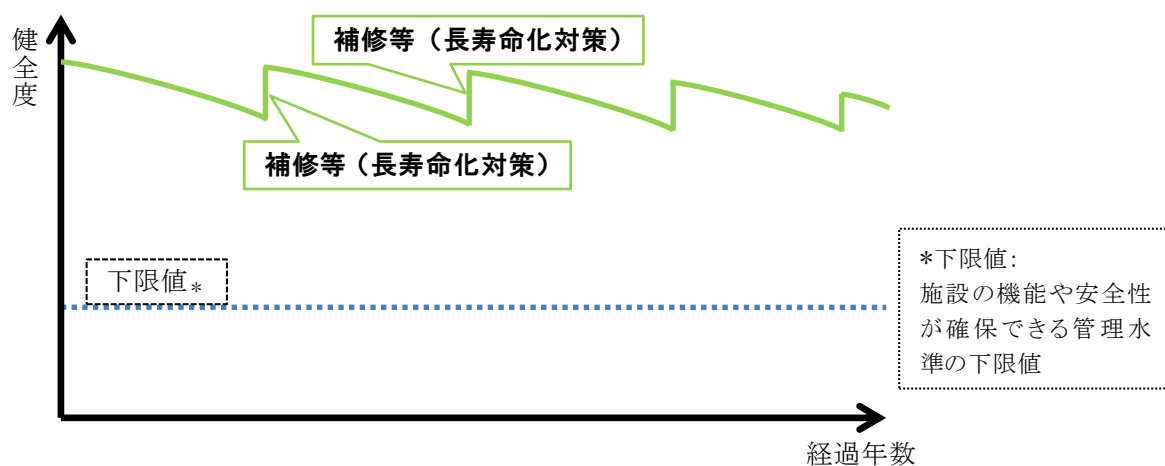
インフラ資産の維持保全に当たっては、厳しい財政状況下における効果的・効率的な維持保全の推進の観点から、施設の特長や規模、重要度、さらにはライフサイクルコストの縮減効果等に着眼し、予防保全型（図表24）と事後保全型（図表25）の2種類に各施設を分類（図表26）し、その分類に応じて適切な維持保全を行うこととします。

なお、予防保全型、事後保全型については、それぞれJIS規格による定義があり、対象としている施設の維持保全の方法をより分かりやすくするため、本計画におけるインフラ資産の維持保全に関する方針においては、以下のように定義します。

■ 予防保全型

予算執行の平準化やライフサイクルコストの縮減に着目して、できるだけ施設の大規模な補修等を回避するとともに長寿命化を図るため、長期的な計画の下に、一定の時間が経過した段階、又は軽微であっても大規模な補修・更新につながるおそれのある損傷が見られた段階で予防的な補修・更新を実施するもの

<図表 24 予防保全型イメージ図>



【対象施設】

施設の損傷が顕在化した場合、大規模な補修・更新につながる可能性が高い、以下の施設

（道路（土工構造物）、道路（附属物：横断歩道橋、門型標識等）、トンネル（本体）、橋りょう（重要橋^{※6}）、アストラムライン（高架橋）、水道施設（浄水場等）、水道管路、処理施設及びポンプ場（建築構造物及び主要な機械・電気設備）、下水管路、農道（重要橋^{※7}、トンネル本体）、林道（重要橋^{※7}）

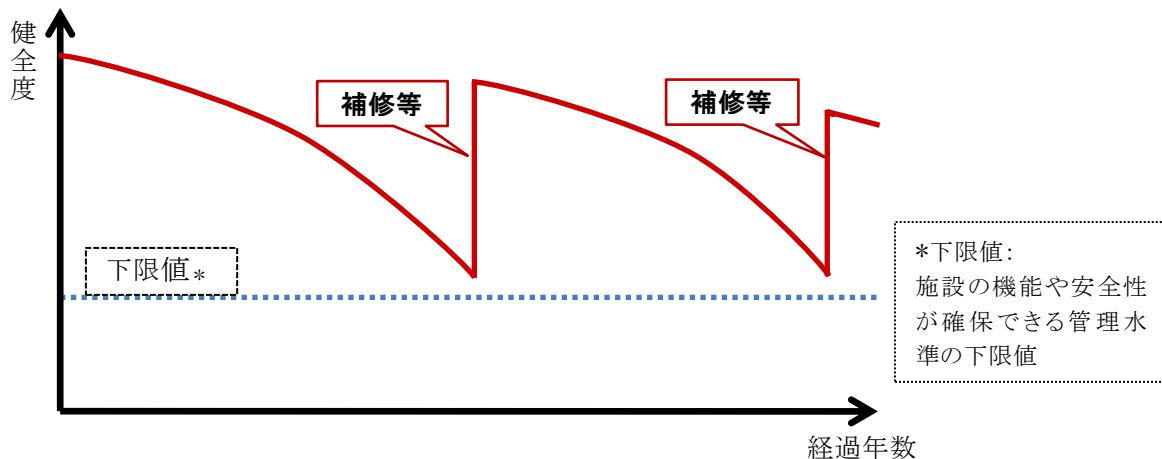
※6 被爆橋、跨線橋・跨道橋、橋長 15m 以上の橋

※7 跨道橋、橋長 15m 以上の橋

■ 事後保全型

施設の機能や安全性が確保できる管理水準の下限値を設定した上で、適切な点検を実施し、施設の状態が下限値に至る前の段階で補修・更新を実施するもの

<図表 25 事後保全型イメージ図>



【対象施設】
 予防保全型の対象としない、以下の施設

（道路（舗装）、道路（法面）、道路（附属物：道路照明施設、その他附属物^{※8}）、トンネル（附属物^{※9}）、橋りょう（重要橋以外）、処理施設及びポンプ場（その他の設備）、河川（準用・普通）及び調整池、急傾斜地崩壊防止施設、農道（重要橋、トンネル本体以外）、林道（重要橋以外）、草津岸壁、市営さん橋

参考 J I S規格による定義
 （「維持管理・更新費用の将来推計の考え方（試行版）」 社会資本整備審議会・交通政策審議会 技術分科会 技術部会 第1回社会資本メンテナンス戦略小委員会（平成24年8月29日）資料3 より抜粋要約）

① 予防保全
 施設・設備の使用中の故障の発生を未然に防止するために、既定の間隔又は基準に従って遂行し、施設・設備の機能劣化又は故障の確率を低減するために行う保全

- ・ 時間計画保全：定められた時間計画に従って遂行される予防保全
- ・ 状態監視保全：状態監視に基づく予防保全

状態監視とは、施設・設備の使用及び使用中の動作状態の確認、劣化傾向の検出、故障及び欠点の確認、故障に至る経過の記録及び追跡などの目的で、ある時点での動作値及びその傾向を監視する行為

監視は、連続的、間接的又は定期的に点検・試験・計測・計法などの手段又は装置によって行う。

② 事後保全
 故障発見後、施設・設備を要求機能遂行状態に修復させるために行う保全
 （原文の「アイテム」を施設・設備、「フォールト」を故障に置き換え）

※8 大型標識及び道路情報装置（門型支柱は除く。）

※9 照明、標識、吸音板、内装板等

＜図表 26 施設ごとの維持保全タイプの分類結果＞

区 分	施 設		維持保全タイプ	
			予防 保全型	事後 保全型
道 路	道路（舗装）			○
	道路（法面・ 土工構造物）	法面		○
		土工構造物 ^{※9-2}	○	
	道路 （附属物）	横断歩道橋	○	
		門型標識等		
		道路照明施設		○
	トンネル	その他附属物 ^{※8}		○
		本体	○	
橋りょう	附属物 ^{※9}		○	
	重要橋 ^{※6}	○		
	重要橋以外		○	
アストラムライン	高架橋		○	
水 道	水道施設（浄水場等）		○	
	水道管路		○	
下水道	処理施設及 びポンプ場	建築構造物及び主要な機 械・電気設備	○	
		その他の設備		○
	下水管路		○	
河 川	河川（準用・普通）及び調整池			○
土砂災害防止施設	急傾斜地崩壊防止施設			○
農林道	農道	重要橋 ^{※7} 、トンネル本体	○	
		重要橋、トンネル本体以外		○
	林道	重要橋 ^{※7}	○	
		重要橋以外		○
港湾施設	草津岸壁			○
	市営さん橋（待合所含む。）			○
8 区分	16 施設		11	13

※6 被爆橋、跨線橋・跨道橋、橋長 15m 以上の橋

※7 跨道橋、橋長 15m 以上の橋

※8 大型標識及び道路情報装置（門型支柱は除く。）

※9 照明、標識、吸音板、内装板等

※9-2 シェッド、大型カルバート

(2) 点検要領の策定

点検により施設の現状や損傷状況を的確に把握し、劣化の進行度合に応じた補修を行うことで、施設の機能低下や市民に対する被害の発生を防止することができるよう、平成27年度までに全ての施設の点検要領の策定・見直しを行いました。

点検要領は、各施設の特性に応じて、施設の劣化・損傷の程度や原因の把握に必要な点検の頻度、項目、点検方法のほか、劣化・損傷が施設の機能に与える影響の診断・評価について定め、施設に必要とされる管理水準を確保することとしています。

また、破損した場合に市民に対する被害が想定される施設においては、市民の安全確保を最優先事項として、その観点から点検の頻度、項目、点検方法、対応策等を定め、維持保全を行っています。

(3) 長寿命化（更新）計画の策定

長寿命化（更新）計画を踏まえたインフラ資産の計画的な維持保全の実施は、大規模な補修等をできるだけ回避しながら、施設のより安全かつ長期間の利用を可能とし、予算執行の平準化やライフサイクルコストの縮減に資するものとなります。そのため、平成27年度までに予防保全型の全ての施設を対象に、長寿命化（更新）計画の策定・見直しを行いました。

これらの長寿命化（更新）計画では、各施設の特性に応じて、健全度、経過年数などを踏まえた補修・更新内容や時期、優先度等を定めるとともに、大規模な補修とのコスト差などによるライフサイクルコストの縮減効果等について明示しています。

特に、計画的な維持保全に必要となる補修・更新の優先度は、点検結果等による施設の劣化状況や、経過年数、立地条件、規模、当該施設が果たしている役割、機能などの指標を用いて設定しています。

2 市民の安全確保

国土交通省においては、中央自動車道笹子トンネル天井板の落下事故を受け、国土交通大臣を議長とした社会資本の老朽化対策会議を設置し、設立趣旨の中で「我が国社会資本の老朽化が進む中で、『国民の命を守る』観点から、社会資本の戦略的な維持管理・更新を推進することが必要である。」と明記しています。

本市においても、近年発生した橋りょうのコンクリート片落下事故や路面陥没などの施設破損の事例を踏まえ、市民の安全確保を最優先とした点検要領の策定・見直し、それに基づく点検、補修など適切な維持保全を行います。

3 長寿命化対策の推進

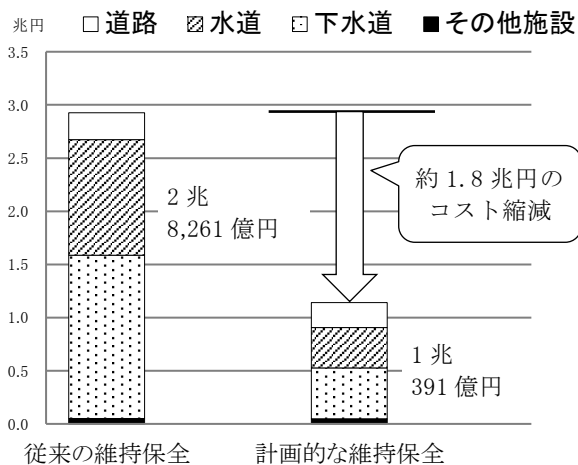
今後、インフラ資産の老朽化が急速に進行することから、その維持保全費用の増大が予想されます。厳しい財政状況下で必要なインフラ資産の機能を維持していくため、施設のより安全かつ長期間の利用を可能とし、予算執行の平準化やライフサイクルコストの縮減に資するものについては、長寿命化（更新）計画を策定し、計画的な維持保全を行います。

計画的な維持保全を実施した場合、今後35年間の維持保全費用を推計すると、総額では約1兆391億円と見込まれ、従来の維持保全を継続した場合の総額約2兆8,261億円と比較して、約1兆7,870億円のコスト縮減（約63%縮減）が見込まれます。

<図表 26-2 現在要している維持保全費用（令和2年度決算額）>

区 分	施設	維持保全費用
道 路	道路（舗装）	53 億 2,556 万 7 千円
	道路（法面・土工構造物）	
	道路（附属物）	
	トンネル	
	橋りょう	
アストラムライン	高架橋	4 億 8,312 万 8 千円
水 道	水道施設（浄水場等）	58 億 1,798 万 6 千円
	水道管路	
下水道	処理施設及びポンプ場	99 億 4,695 万 4 千円
	下水管路	
河 川	河川（準用・普通） 及び調整池	1 億 5,131 万 3 千円
土砂災害防止施設	急傾斜地崩壊防止施設	578 万円
農林道	農道	3 億 8,420 万 6 千円
	林道	
港湾施設	草津岸壁	1,201 万 4 千円
	市営さん橋（待合所含む。）	
8 区分	16 施設	221 億 2,694 万 8 千円

<図表 27 今後 35 年間の維持保全費用総額の比較>



<試算条件>

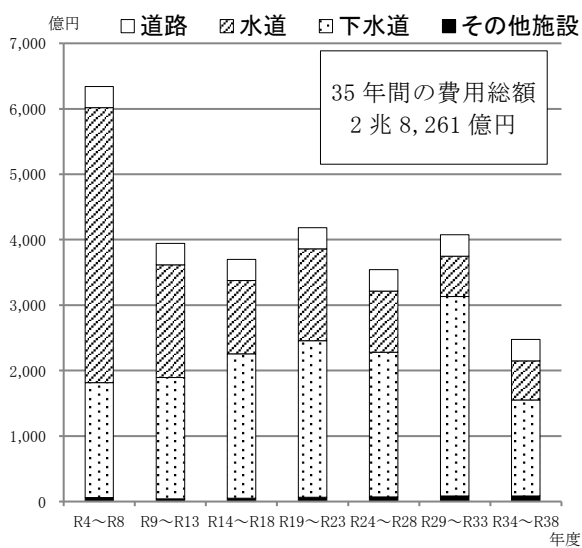
- ・従来の維持保全を継続した場合には、耐用年数^(注)での更新や対症的な管理等に関する費用を推計
- ・計画的な維持保全を実施した場合には、予防保全型管理や事後保全型管理による計画的な維持保全に関する費用を推計
- ・対象施設は既存施設とし、新規整備については考慮しない。

(注) 耐用年数

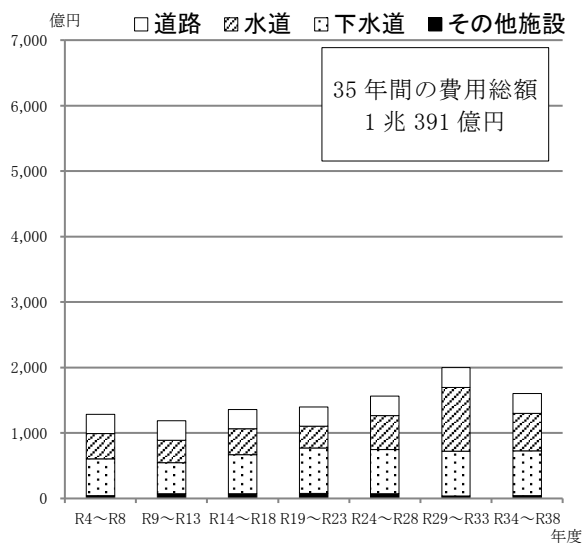
水道については「地方公営企業法施行規則」における法定耐用年数を、下水道については国土交通省通知「下水道施設の改築について・別表」における標準耐用年数を参考にした。

<図表 28 維持保全費用の推計額 (5 年毎)>

【従来の維持保全を継続した場合】



【計画的な維持保全を実施した場合】

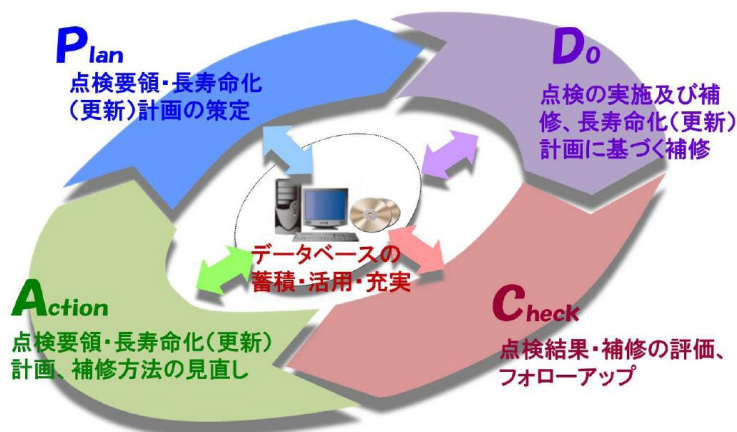


4 PDCAサイクルの確立

インフラ資産の劣化や損傷の進行は、利用状況、設置場所の自然環境等に応じ、施設ごとに異なり、その状況は徐々に変化しています。こうした中、施設の現状を正確に把握し、適切な維持保全を行うことが重要です。

このため、各施設の点検要領や長寿命化（更新）計画に基づき維持保全を行っていく過程において得られた点検結果や補修履歴等をデータベースとして蓄積、充実しながら、次期点検や補修等に活用するとともに、点検結果・補修の評価やフォローアップの実施を踏まえ、適宜、点検要領や長寿命化（更新）計画を見直すPDCAサイクルの確立（図表29）を目指します。

<図表29 PDCAサイクルイメージ図>



5 財源確保等

インフラ資産の維持保全に当たって、大きな課題となるのが財源確保です。費用面においては、予防保全型の管理を計画的かつ着実に実施することにより、維持保全費用を抑制し、新設に関する費用とのバランスを取ることで、インフラ資産全体に関する財源を確保することが重要となります。

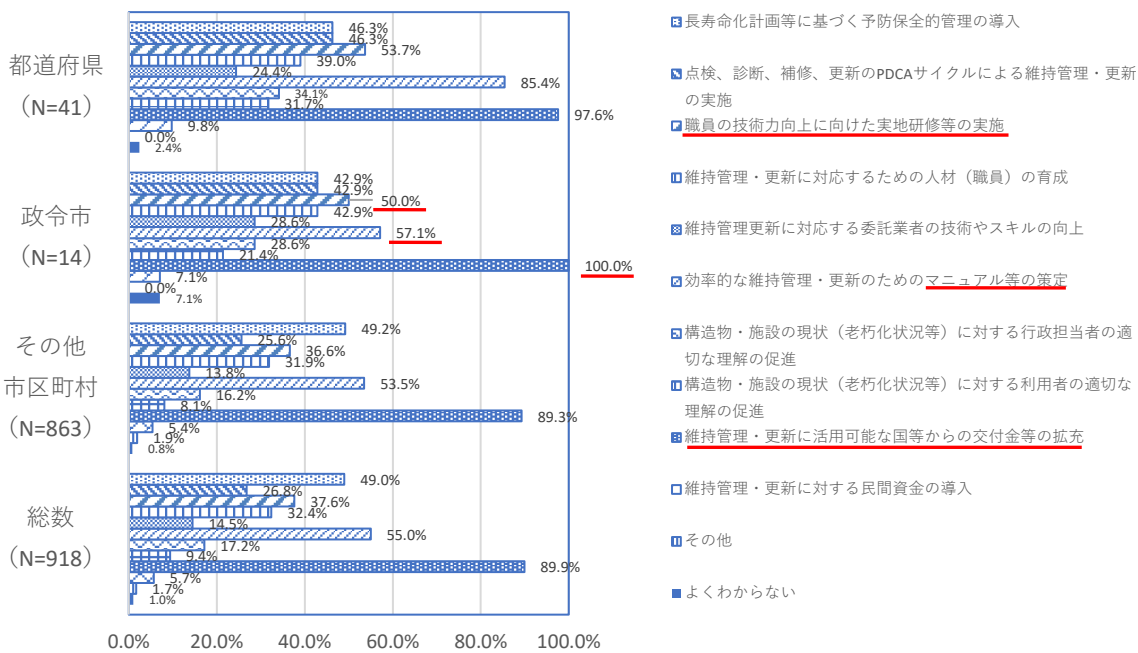
また、平成25年に社会資本整備審議会・交通政策審議会において示された地方公共団体に対するアンケート調査結果によると、地方公共団体が国に支援を期待する事項として、「国等からの交付金等の拡充」が最も高くなっており、「マニュアル等の策定」、「職員の技術力向上に向けた実地研修等の実施」が続いています。

このため、本市においてもインフラ資産の適切な維持保全に向け、国に対し、十分な財政的支援や技術的支援を要望していきます。

参考 地方公共団体に対するアンケート調査結果

（「今後の社会資本の維持管理・更新のあり方について 答申 参考資料」
（平成 25 年 12 月 25 日 社会資本整備審議会・交通政策審議会）を基に作成）

貴団体において、適切な維持管理・更新のために必要な取組の推進に当たり、
国に支援を期待するものは何ですか？（複数選択）



6 社会情勢の変化への対応

インフラ資産は、現在の社会情勢の下で、市民生活や経済活動に不可欠な基盤を成しており、まずは、それらの機能を維持保全するための取組を推進します。

その上で、現在の社会経済情勢が大きく変化することによって、施設の必要性そのものについて問い直さなければならないことが明らかになった場合には、施設の廃止や縮小の可能性について検討します。

7 広島県や周辺市町などの多様な主体との連携

インフラ資産の急速な老朽化への対応は、広島県や周辺市町などインフラ資産の管理者の共通の課題です。広島県が設置した「広島県公共土木施設等老朽化対策連絡会議」等を活用し、職員の技術力向上や最新技術の情報共有など、人材面や技術面において、地方公共団体の枠組みを超え、積極的に連携し、効果的・効率的な維持保全に努めます。

また、PPP・PFIなど、民間の技術やノウハウ、資金などを活用することにより、施設の維持管理に加えて、サービスの質的向上や財政負担の軽減が図られるものについては、積極的な活用を検討します。

【参考】PPP・PFI

(1) PPP (Public Private Partnership : 公民連携)

公共と民間事業者が連携して公共サービスの提供を行うスキーム（具体的には、PFI、指定管理者制度、市場化テスト、公設民営（DBO）方式、包括的民間委託、自治体業務のアウトソーシング等が該当）

(2) PFI (Private Finance Initiative)

PFI法（民間資金等の活用による公共施設等の整備等の促進に関する法律）に基づき、従来、公共によって行われてきた公共施設等の建設、設計、維持管理、運営等を、民間事業者の資金、経営能力及び技術的能力を活用して行う事業手法

第3 耐震化に関する方針

インフラ資産の耐震化は、老朽化対策と同様に重要であり、主要な施設の耐震化について、下表のとおり、各施設管理者で取組を進めています。

また、その他の施設についても、点検など適切な維持保全を行うとともに、対策が必要な箇所については、維持保全の機会を捉えて改修に取り組むなど、可能な限り施設の防災・減災機能の向上に努め、市民の安全確保を図ります。

<図表 30 主要な施設の耐震化に関する取組方針>

施設	耐震化に関する取組方針
橋りょう	<p>緊急輸送道路を構成する橋りょうのうち、昭和 55 年の道路橋示方書より古い示方書で設計された橋長 15m 以上の橋りょうなどについて、地震による落橋等の甚大な被害を防ぐため、落橋防止装置の設置や橋脚補強を行っている。</p> <p>今後は、地震による被災後、速やかに緊急輸送道路としての機能が確保できるよう、更なる耐震性の向上に努める。</p>
アストラムライン (高架橋)	<p>被災した場合の社会的影響の大きさを踏まえ、優先順位を付けた上で落橋防止装置の設置を進める。このうち、特に被災した場合に影響の大きい 63 橋（交通量の多い幹線道路や鉄道、高速道路を跨ぐ箇所など）について、令和 5 年度の完了を目標に整備を進める。</p> <p>他の橋桁や橋脚についても、可能な限り維持保全の機会を捉えて耐震対策を進める。</p>
水道施設 (浄水場等) 水道管路	<p>浄水場や配水池等の水道施設については、令和 2 年度をもって耐震診断を完了した。この結果に基づき、耐震性が不足している施設については、耐震補強工事等の実施により、施設の耐震性を確保する。</p> <p>また、水道管路については、既存管路の更新に合わせて耐震管に取り替えることにより、耐震化を推進する。</p>
処理施設及び ポンプ場 下水管路	<p>処理施設やポンプ場のうち、被災時に市民生活に与える影響が大きい 4 水資源再生センター及び 5 拠点ポンプ場について、令和 5 年度の完了を目標に耐震化を行う。</p> <p>また、下水管路については、既設管路の更新に合わせ、緊急輸送路及び避難所等と処理施設を直結する道路に埋設している管路から優先的に耐震化を行う。</p>

第4章 ハコモノ資産の取組方針

第1 目標

1 市民満足度の高いサービス提供が可能な施設体系の再構築

施設の更新に当たっては、少子高齢化、民間事業者の公的分野への進出などの社会経済情勢の変化や市民ニーズの多様化などを始めとした市民を取り巻く環境の変化を踏まえ、市民のニーズに応えられるよう機能・サービスを見直すことにより、将来の市民の満足度の高い施設体系を再構築します。

2 機能維持と安全確保

施設の維持保全に当たっては、適切な点検の実施により建物部位・設備の老朽化に伴う劣化を見越した上で、予防的に修繕や改修を行うことにより、施設の機能を適正に維持するとともに施設利用者の安全を確保します。

3 財政負担の軽減・平準化

施設の更新及び維持保全に当たっては、市民のニーズに応えられるよう機能・サービスを見直し様々な工夫を講じ施設数・規模を調整するとともに、予防的に修繕や改修を行うことで、施設の更新費用や維持保全費用の抑制につなげます。
このような取組により、財政負担の軽減と平準化を図ります。

4 未利用資産の活用や処分

施設の複合・集約化、廃止により未利用となる資産については、市民のニーズや建物の老朽化の状況等を踏まえ、他の用途へ転用するなど有効活用を図ります。
他の用途への転用が見込めない資産や老朽化により利用できない資産については、老朽化施設周辺の安全確保のための維持保全費用の削減や歳入確保の観点から、早期の処分に努めます。

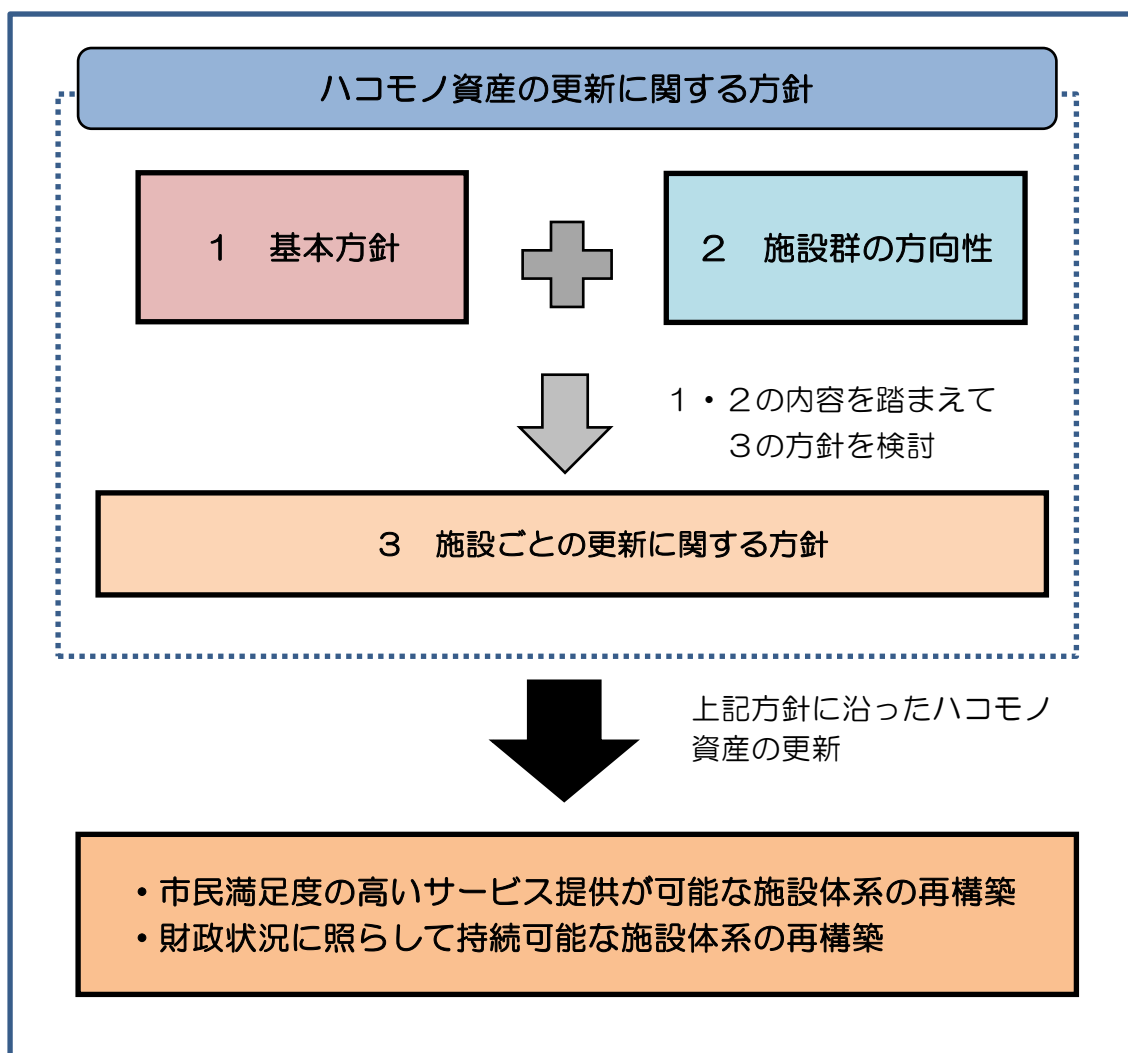
第2 更新に関する方針

ハコモノ資産の更新時に効果的・効率的な投資を行うために、次の手順によりあらかじめ、更新に関する方針を整理します。

<手順>

- (1) まず、全施設に共通して検討すべき項目を「基本方針」として示します。
- (2) 次に、文化・教養、コミュニティ、スポーツ・レクリエーションなど用途が市民に身近な施設について、主なものを施設のサービス内容や規模、用途に着目して分類した施設群ごとに、将来のあるべき姿を見据えつつ、更新に向けた検討の指針を「施設群の方向性」として示します。
- (3) (1)の「基本方針」及び(2)の「施設群の方向性」を踏まえて、施設ごとに更新に関する方針をまとめます。

(注) (1)及び(2)については、平成27年2月策定の「ハコモノ資産の更新に関する基本方針」において整理しています。本計画では、(3)の「施設ごとの更新に関する方針」を整理します。



1 基本方針

全ての施設に共通して検討すべき項目を、「基本方針」として整理しました。

【方針1】 現行の枠組みに固執せず、施設の機能・サービスの向上を検討する。

少子高齢化の進行などの社会経済情勢の変化を踏まえ、現在の施設が有する機能・サービスにこだわることなく、市民の需要が高いと考えられる機能・サービスを追求し、その向上を図ることを検討する。

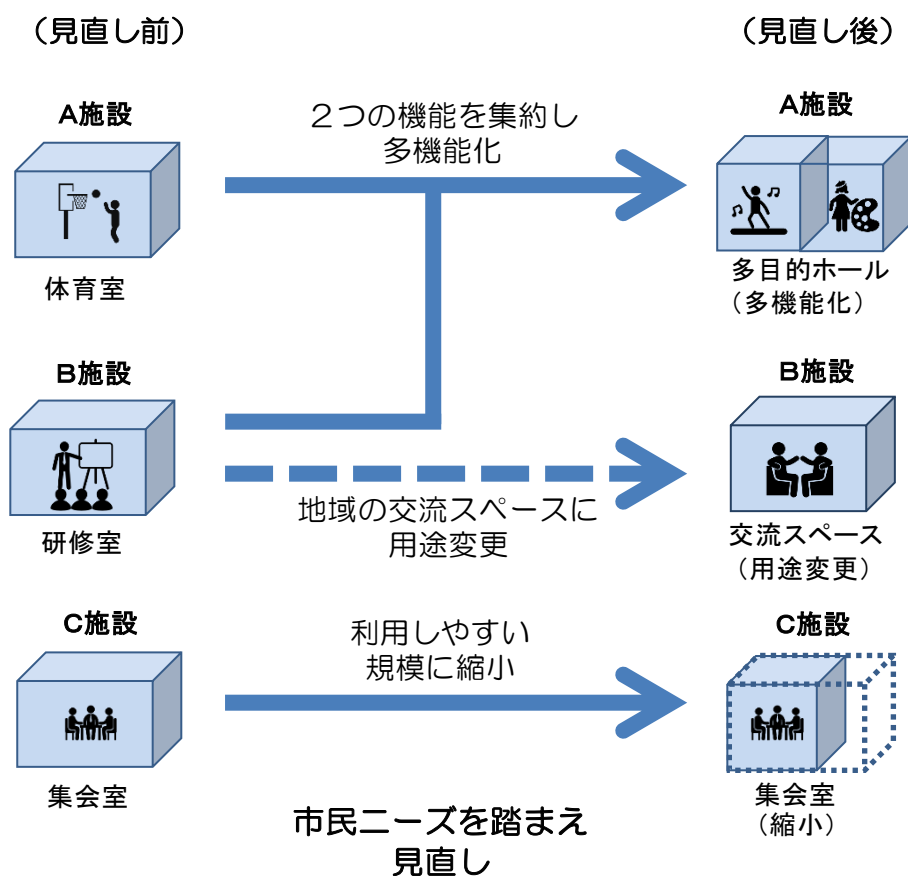
□ 各施設において検討すべき主な項目

- ① (社会経済情勢を踏まえた上で) 現在の各施設の有する機能・サービスは適切か。また、各施設の有する機能・サービスをどのように変更するか。

少子高齢化の進行などの社会経済情勢の変化により、現在提供している機能・サービスと市民ニーズとの間に乖離が生じる可能性が懸念されるため、現在の各施設の機能・サービスが適切か検証します。

その結果を踏まえ、施設の用途変更や廃止等の見直しを検討します。

< 施設の機能・サービスの見直し (イメージ) >

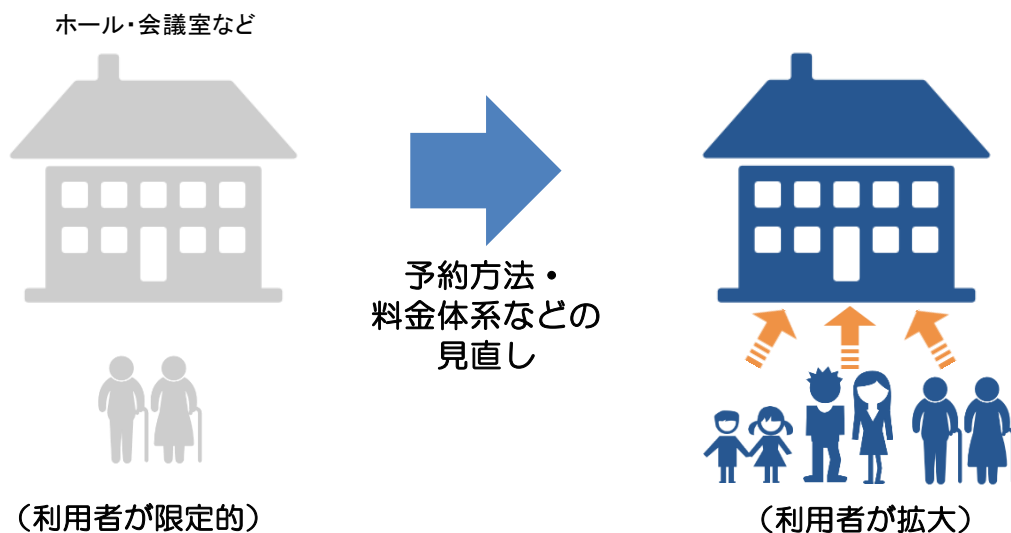


Icon made by Freepik from www.flaticon.com is licensed under CC BY 3.0

② 対象者が限定されている規制を撤廃できないか。

例えば、ホールや会議室などの汎用性の高い諸室や設備等を備える施設であるにもかかわらず、特定の利用者に対して、利用料金や予約受付などについて優遇措置を設けている施設については、より多くの市民にとって使い勝手の良い施設となるよう、現在の制度を見直し、より多様な目的での利用が可能な施設に変更することを検討します。

<規制の撤廃（イメージ）>



Icon made by Freepik from www.flaticon.com is licensed under CC BY 3.0

【方針2】本市の「まちづくり」等との整合性を図りつつ、利用者の利便性等も踏まえ、施設の再配置を検討する。

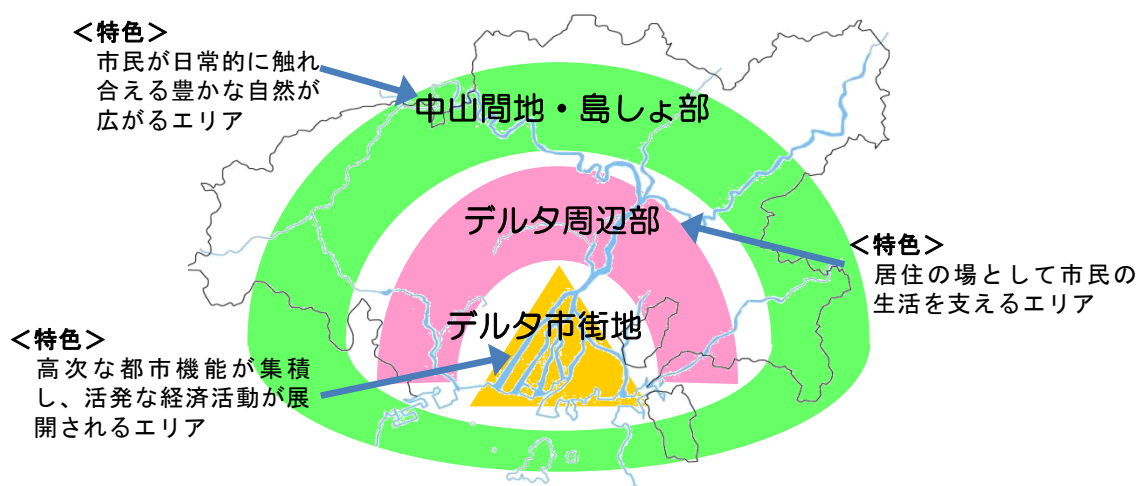
本市の「まちづくり（デルタ市街地、デルタ周辺部、中山間地・島しょ部の考え方や集約型都市構造の形成等）」や広島広域都市圏の「圏域づくり」との整合性を図りつつ、施設の機能・サービス、利用者の利便性等を総合的に勘案し、最適な場所への再配置を検討する。

□ 各施設において検討すべき主な項目

① 「まちづくり」や「圏域づくり」に資する場所に配置できないか。

本市の「3つのエリア^{※10}」や「集約型都市構造^{※11}」の考え方を踏まえ、地域の「まちづくり」に資するよう施設の配置を検討します。

また、本市域内だけでなく、広島広域都市圏において、住民間の交流を促進し、圏域全体の活性化につながるよう施設の配置について検討します。



※10 本市は、「デルタ市街地」とそれを取り囲むように開発された「デルタ周辺部」、更にその外側にある「中山間地・島しょ部」の3つのエリアで構成されており、地域ごとの特色が最大限に発揮されるような「まちづくり」を検討する必要があります。

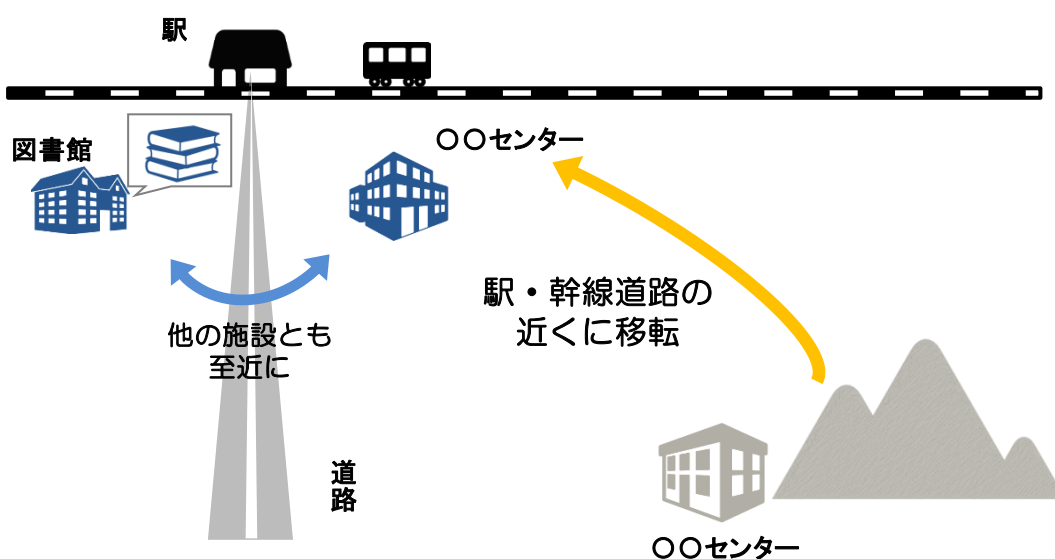
※11 本市は、市街地の無秩序な拡大を抑制し、公共交通にアクセスしやすい場所に、居住機能、医療・福祉等の生活サービス機能を集積させる「集約型都市構造」への転換を目指しています。

② 施設の機能・サービスに鑑み、当該施設にとって、「利便性の良い場所（住民の交流しやすい場所や交通結節点等）」に配置できないか。

例えば、一度に多くの利用者が訪れる施設でありながら、公共交通機関の利用が困難な場所に設置されている場合などは、施設を更新する際に交通結節点の付近へ移転するなど、多くの利用者の利便性を高める方策を検討します。

また、地域住民の活動拠点となる施設の更新の場合には、住民相互間の交流を支援するため、地域の住民にとってより利用しやすい場所に移転することを検討します。

<利便性のよい場所への移転（イメージ）>



Icon made by Freepik from www.flaticon.com is licensed under CC BY 3.0

【方針3】 財政状況を踏まえて、種々の工夫を講じながら更新量を調整する。

機能・サービスの維持・向上を図りながら、財政面に配慮しつつ施設を更新するため、施設の複合化、近隣市町や広島県等との連携（施設の共同設置・運営）、民間移管、民間活力の活用などの工夫を講じることを検討する。

□ 各施設において検討すべき主な項目

① 機能・サービスの提供に専用の施設は必要か。

機能・サービスの提供に専用の施設が必要か検証し、その必要がない場合には他施設の活用等の可能性を検討します。

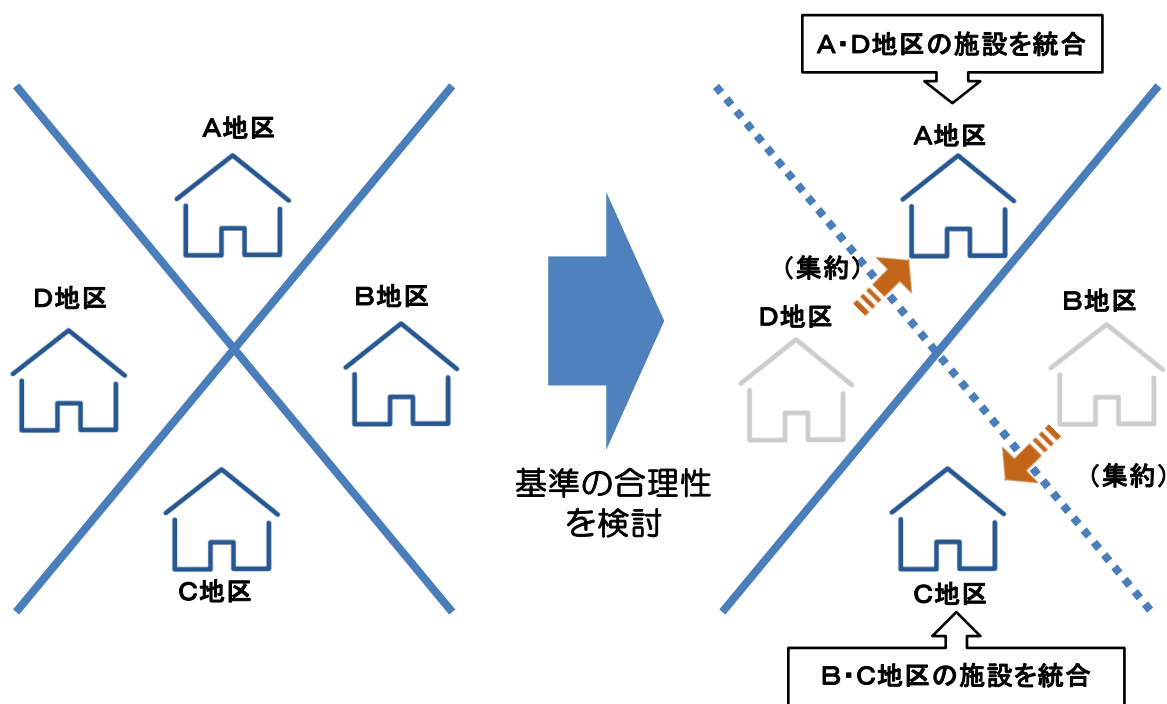
② 本市が設置主体でなければならないか（民間移管できないか。）。

十分なノウハウを持つ民間事業者が設置主体になることにより、機能・サービスの向上等が見込まれる施設については、施設を民間事業者へ移管することを検討します。

③ 配置基準（小学校区に1館、中学校区に1館、1区1館など）は適正か。

配置基準が設定されている施設については、その設定経緯等を踏まえた上で、現在もその基準が合理性を有しているか検証し、基準の見直しが望ましい場合には、配置基準の変更又は撤廃を検討します。

< 配置基準の見直し（イメージ） >

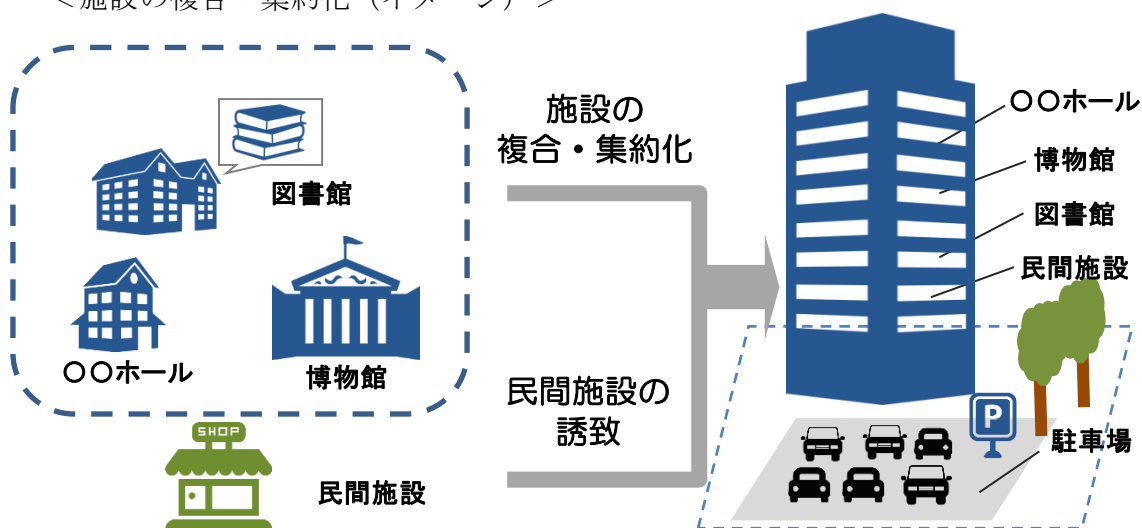


Icon made by Freepik from www.flaticon.com is licensed under CC BY 3.0

④ 複合・集約化を図れないか。

民間施設を含め、様々なサービスを提供する複数の施設を1つの建物に複合・集約化することにより、集客力の向上、地域の拠点性強化、利用者の利便性の向上等を図ることを検討します。

<施設の複合・集約化（イメージ）>

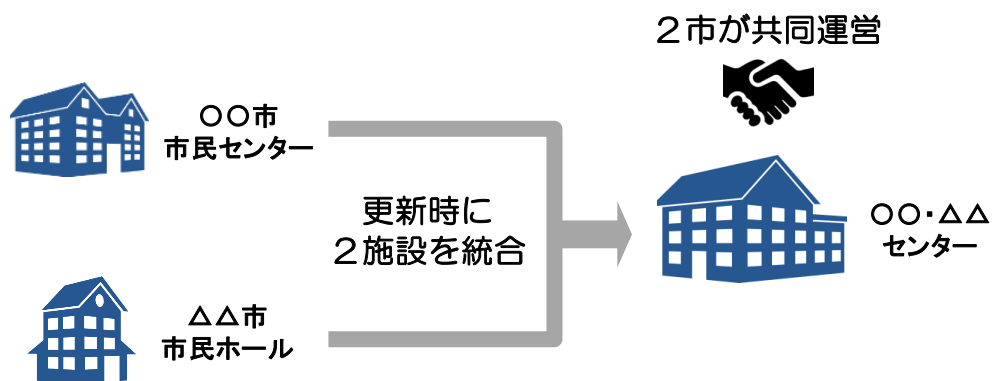


Icon made by Freepik from www.flaticon.com is licensed under CC BY 3.0

⑤ 近隣市町や広島県等の施設を利用できないか。

本市域内や本市周辺部など市民が利用しやすい区域内に近隣市町や広島県等が本市の施設と類似の施設を設置している場合は、両施設の役割分担を整理することや、施設を共同で設置・運営することなどを検討します。

<施設の共同設置（イメージ）>



Icon made by Freepik from www.flaticon.com is licensed under CC BY 3.0

⑥ 民間活力を活用できないか。

民間事業者のノウハウを活用することにより、サービス水準の向上や経費の削減が期待できる場合などは、PPP・PFIなどの手法を活用して積極的に民間活力の活用を図ることを検討します。また、利用者の需要が流動的な施設については、民間建物の借上げなどにより柔軟に対応することを検討します。

【参考】PPP・PFI

(1) PPP (Public Private Partnership : 公民連携)

公共と民間事業者が連携して公共サービスの提供を行うスキーム（具体的には、PFI、指定管理者制度、市場化テスト、公設民営（DBO）方式、包括的民間委託、自治体業務のアウトソーシング等が該当）

(2) PFI (Private Finance Initiative)

PFI法（民間資金等の活用による公共施設等の整備等の促進に関する法律）に基づき、従来、公共によって行われてきた公共施設等の建設、設計、維持管理、運営等を、民間事業者の資金、経営能力及び技術的能力を活用して行う事業手法

2 施設群の方向性

次のとおり分類した「施設群」のうち、「広場型」を除く「汎用型」と「専用型」の8つの「施設群」について、各施設群の現況や特徴を踏まえ、更新に向けた検討の指針として「施設群の方向性」を整理しました。

<「施設群」の分類の考え方>

施設群は、文化・教養、コミュニティ、スポーツ・レクリエーションなど用途が市民に身近な施設について、施設のサービス内容に着目して、主なものを「汎用型」、「専用型」及び「広場型」に分類しました。さらに「汎用型」は規模に、「専用型」は用途に着目して再分類しました。

分類	定義	施設群	
汎用型	汎用性の高い諸室・設備等を有しているもの (例) 公民館、集会所	(1)大規模 (2)中・小規模	規模に着目
専用型	特定のサービスを提供するための諸室・設備等を有しているもの (例) スポーツ施設、病院	(3)文化・教養 (4)スポーツ (5)レクリエーション (6)子育て・教育・青少年育成 (7)住宅・交通 (8)福祉・病院等	用途に着目
広場型	主に空地であるもの (例) 街区公園	—	

<ハコモノ資産の「施設群」> (令和3年4月1日現在)

利用者別		全市 (市内外を問わず広範囲の 住民の利用を見込む施設)	各区 (区民の利用を 見込む施設)	近隣 (施設周辺住民の 利用を見込む施設)		
サービス内容別						
(全市)施設数		1か所設置	複数設置	—	—	
汎用型	(1)大規模	文化創造センター 広島国際会議場 文化交流会館 中小企業会館 広島サンプラザ まちづくり市民交流プラザ 青少年センター 国際青年会館 留学生会館 男女共同参画推進センター		区民文化センター		
	(2)中・小規模		勤労青少年ホーム		公民館 集会所 福祉センター 老人福祉センター 老人いこいの家 老人集会所 湯来農村環境改善センター	
専用型	(3)文化・ 教養	科学館	こども文化科学館 江波山気象館 交通科学館 健康科学館 郷土資料館			
		歴史館	広島城(二の丸復元建物を含む) 広島平和記念資料館			
		美術館	現代美術館			
		図書館	中央図書館 まんが図書館 こども図書館 映像文化ライブラリー		区図書館	
	(4)スポーツ	総合屋内プール 広島広域公園 広島市民球場 中央庭球場	屋内プール 体育館 運動公園等 庭球場(中央以外) 運動広場 バレーボール場	スポーツセンター		
	(5)レクリエーション	動物園・ 植物園 等	安佐動物公園 植物公園 森林公園 花みどり公園 大芝公園交通ランド 中央公園ファミリープール			
		観光・ 温泉等	国民宿舎湯来ロッジ 湯の山温泉館 湯来交流体験センター クアハウス湯の山 平和記念公園レストハウス	市民農園		
	(6)子育て・ 教育・ 青少年育成	広島中等教育学校 広島特別支援学校 看護専門学校 グリーンスポーツセンター こども村	高等学校 少年自然の家		認定こども園 保育園 幼稚園 小学校 中学校 児童館	
(7)住宅・ 交通		市営住宅 駐車場 自転車等駐車場				
(8)福祉・ 病院等	総合福祉センター 心身障害者福祉センター 皆賀園 知的障害者更生相談所 身体障害者更生相談所 児童相談所	障害者デイサービスセンター こども療育センター 病院等 火葬場 納骨堂 墓地	地域福祉センター	湯来福祉会館		
広場型	中央公園(ファミリープールを除く) 平和記念公園			街区公園等 老人運動広場 ちびっこ広場 近隣運動広場 身近な運動広場 スポーツ広場等		

＜施設群の方向性＞

施設群		施設群の方向性
汎用型	(1) 大規模	◎ 大規模の汎用型の施設は、主に「ホール」、「展示ホール」又は「研修室」を有している。それぞれの施設の特徴や取り巻く状況を踏まえて、より多目的での利用が可能な諸室を備えるなど、幅広い年齢層や様々なニーズに対応することを検討する。また、これらの施設の更新は、本市の拠点性をより高めることにつながることを考慮し、他の施設との複合・集約化やより利便性の良い場所への移転など、より集客力のある施設とするための工夫を講じることを検討する。
	(2) 中・小規模	◎ 中・小規模の汎用型の施設は、地域住民の活動・交流の場として機能している。しかし、少子高齢化社会においては、地域住民の結びつきがより重要となり、地域コミュニティの維持・再生が不可欠であるため、今後は、コミュニティの基盤施設として、より一層住民の使い勝手の良いものにしていく必要がある。このため、「公民館」や「集会所」については、それぞれの特長を生かしながら、「地域住民の活動・交流拠点」として見直しを行うとともに、これらの整備・運営について再整理する。また、「公民館」と「集会所」以外の汎用型の施設は、設置目的は異なるがサービス内容が類似しており、設置目的に応じて特定の者に優遇措置が設けられているものもあることから、より多くの住民にとって使い勝手の良い施設となるよう、多様な利用目的に対応できる施設とすることを検討する。
専用型	(3) 文化・教養	◎ 文化・教養施設は、同種の施設が複数存在しており、また、交通利便性が良くない場所に設置された施設は、利用者数が相対的に少なくなっている。このため、施設の状況に応じて、機能・サービスの集約化により施設の充実を図り、交通アクセスの良い場所に移転することで利用者の利便性を高めることを検討する。また、「資料を展示」することによりサービス提供を行っている施設については、リピーターの確保など集客力を向上させるために、市民ニーズや社会的要請を十分に踏まえ、展示内容及び展示方法の変更を定期的に行うなどの工夫を行うことを検討する。
	(4) スポーツ	◎ スポーツ施設は、全国的な競技大会やプロスポーツイベント等の観戦の場となる「観戦型」と、市民の日常的なスポーツ活動の場となる「活動型」の2つの役割がある。このため、主として担う役割に着目し、スポーツ施設を「観戦型」と「活動型」に区分し、それぞれの役割を担うに当たり適切な数、規模、配置バランスを検討する。その際には、昨今の民間事業者の設置するスポーツ関連施設の増加を踏まえて、それらの民間施設との連携強化や役割分担を検討する。また、地域住民の利用が見込まれる施設については、コミュニティ再生に資することから、汎用型施設等との連携を検討する。

施設群		施設群の方向性
専用型	(5) レクリエーション	◎ レクリエーション施設は、癒しや娯楽の場などとして市内外から幅広く利用者が訪れており、時代の流れに柔軟に対応し更に集客力の向上を図るため、施設の状況に応じて民間ノウハウの活用や民間移管等の可能性を検討する。
	(6) 子育て・教育・青少年育成	◎ 保育園及び幼稚園は、子育てを支援し、幼児教育を推進するための要となる施設であり、そのあり方は将来の広島市の人口（自然増・社会増）にも関わることから、待機児童を生じることなく、より良い子育て環境を整備することが求められる。こうしたことから、保育園及び幼稚園は、需給バランスやサービスに関する保護者のニーズに応じて更新のあり方を検討する。 ◎ 小・中・高・中等教育・特別支援学校、児童館及び専門学校は、学級数・児童生徒数や施設の状況等を勘案し、その数や規模を検討する必要がある。空きスペースが生じる場合には他機能として利用できないか検討する。市域内の広島県の設置する類似施設との役割分担や連携を検討する。 ◎ 少年自然の家、グリーンスポーツセンター及びこども村は、主に小・中学生を対象に体験学習の場を提供している。これらについては、近隣市町等においても同様の施設を複数設置しており、それらの施設と本市施設を本市住民や近隣市町住民がともに利用している状況にある。このため、更新に向けては、本市施設の特徴や利用状況を踏まえて、地域の活力維持にも配慮し、近隣市町等とも連携しながら施設のあり方を検討する。
	(7) 住宅・交通	◎ 住宅・交通施設は、民間事業者が同様の施設を多数設置しており、市域内の利用者の需要を考慮した上で市の供給量を調整する必要がある。また、民間事業者の施設の活用を支援する、公共交通機関と連携を図るなど官民一体となって利用者の需要に応えていくことを検討する。
	(8) 福祉・病院等	◎ 福祉・病院等施設（火葬場、納骨堂及び墓地を除く。）は、高齢化の進行、障害児・者数の増加等により、今後、今以上の需要が見込まれる。この中には、民間事業者が育ってきている分野もあるため、施設の状況に応じて民間事業者と連携しながら、増えていく需要に対応するための施設体系の整備を検討する。また、車での移動が難しい高齢者等の利用が見込まれる施設については、可能な限り公共交通機関の利便性の良い場所に配置することを検討する。 ◎ 火葬場、納骨堂及び墓地は、墓地、火葬等をめぐる状況の変化を踏まえて施設のあり方を検討する。

3 施設ごとの更新に関する方針

1の「基本方針」及び2の「施設群の方向性」を踏まえ、施設ごとに更新に関する方針を定めました。

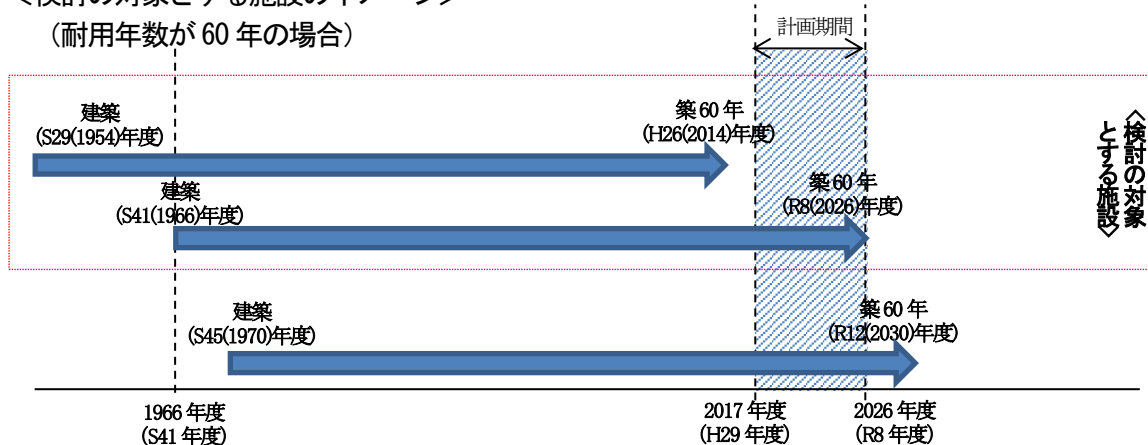
<検討の対象とする施設について>

原則として、既に建物の耐用年数^{※12}を迎えている施設及び計画期間内に耐用年数を迎える施設（以下これらを「耐用年数経過施設等」という。）を対象に検討を進めます。ただし、①災害などにより施設機能の維持に重大な支障が生じていると認められる施設、②社会経済情勢の変化により当初の設置目的に則して提供している機能・サービスと市民ニーズとの間に齟齬が生じていることが利用実態などから明らかな施設、③本市の中枢性の強化や地域の活性化のために新たな政策を展開していく上で対応が必要となる施設については、耐用年数にかかわらず検討の対象とします。

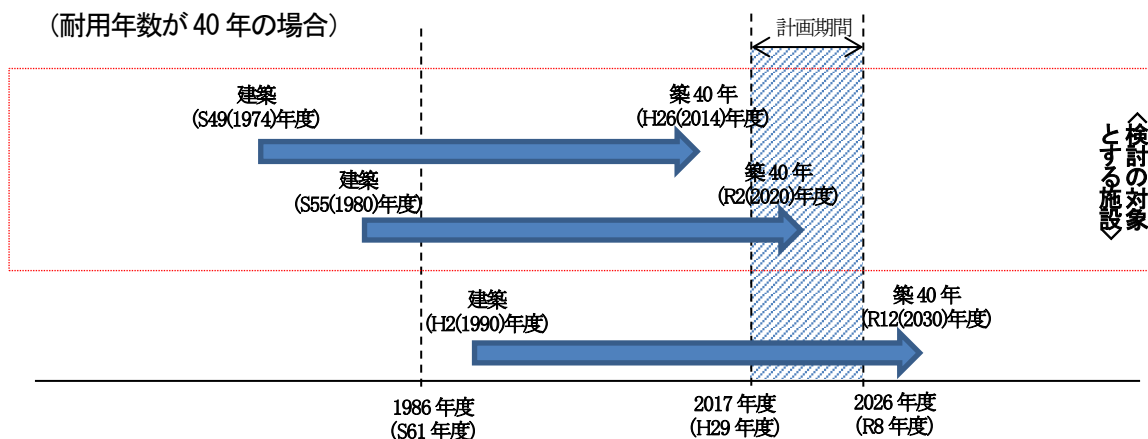
また、市営住宅については、「広島市市営住宅マネジメント計画」に基づいて検討の対象とする施設を決定します。

<検討の対象とする施設のイメージ>

（耐用年数が60年の場合）



（耐用年数が40年の場合）



※12 ここでの耐用年数は、①鉄筋コンクリート造・鉄骨造・コンクリートブロック造の建物については60年、②木造の建物のうちその用途が住宅、事務所、病院、店舗、旅館、ホテルであるもの及び軽量鉄骨造の建物については40年とします（「建築物の耐久計画に関する考え方」（日本建築学会／1988年）において、劣化による性能・機能の低下や経済性、機能の陳腐化などを考慮して望ましいとされている建築物の目標耐用年数を引用。）。

(1) 汎用型施設

汎用型施設については、大規模なものの中・小規模なものに分け、その特性を踏まえた上で更新に関する方針を定めます。

ア 汎用型（大規模）

(ア) 施設概要

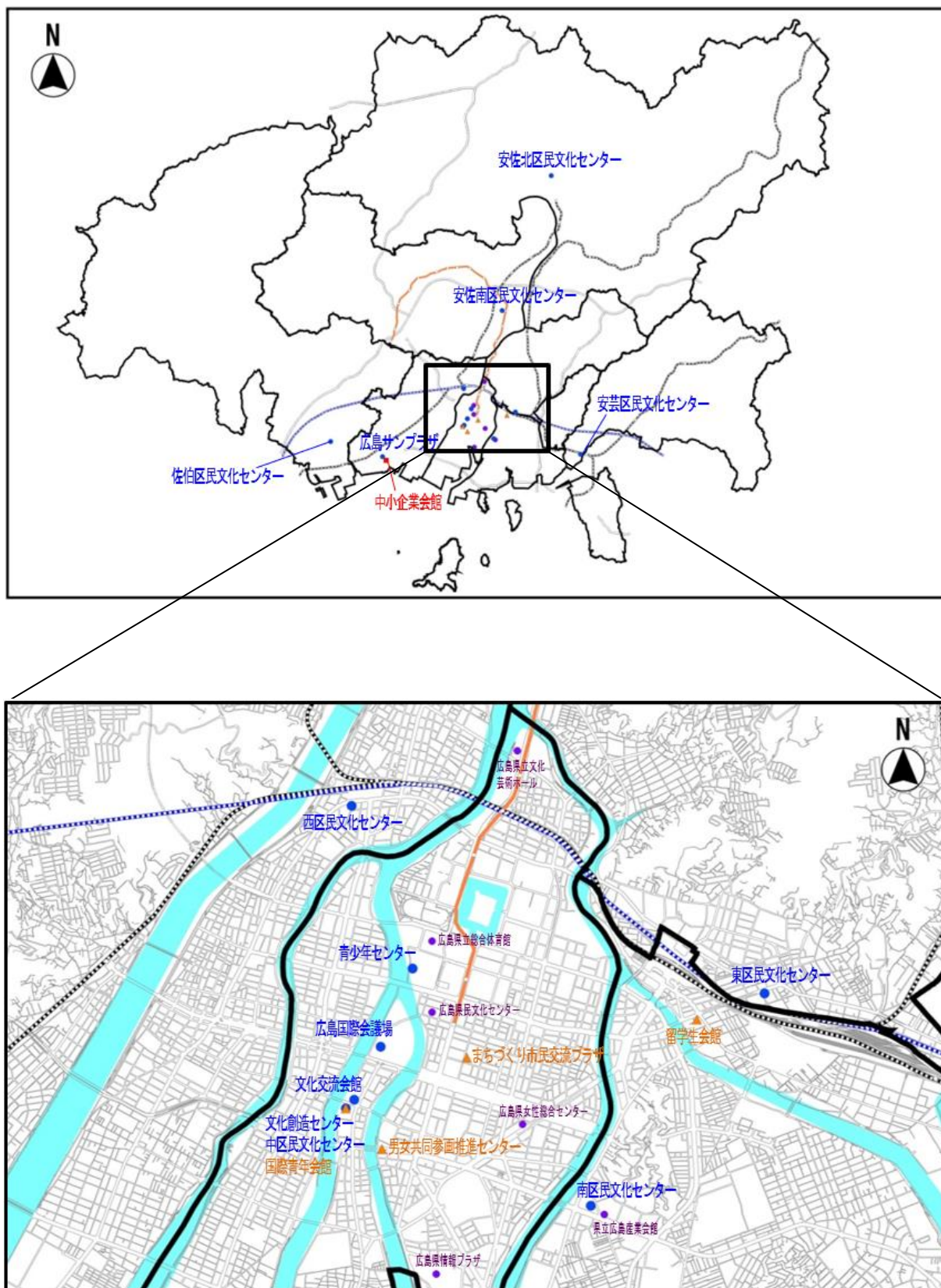
区分	施設	施設数	平均規模	概要	主な諸室
ホール	文化創造センター	1	17,991 m ²	本市における文化活動の拠点施設として、文化に関する鑑賞、活動等の場の提供を行っています。	ホール (1,204 席)、多目的スタジオ、練習室、リハーサル室、音楽室、視聴覚スタジオ、録音編集室、市民ギャラリー等
	広島国際会議場	1	24,649 m ²	本市における国際交流の推進及び市民の文化の向上を図ることを目的に、ホール、会議室など国際交流や文化活動の場の提供、国際交流・協力情報の提供等を行っています。	ホール (1,504 席)、リハーサル室、楽屋、国際会議ホール (最大 798 席)、会議室 (大・中・小)、国際交流ラウンジ等
	文化交流会館	1	18,693 m ²	市民文化の向上及び交流の促進を図ることを目的に、文化に関する鑑賞、活動等の場の提供を行っています。	ホール (2,001 席)、リハーサル室、楽屋、会議室 (大・中・小)、宿泊施設等
	広島サンプラザ	1	19,693 m ²	勤労者の福祉の向上に寄与することを目的に、勤労者の職業及び福祉に関する事業を総合的に行っています。	ホール (アリーナ形式：固定 3,040 席、可動 3,000 席)、体育館、会議室、宴会場、宿泊施設等
	青少年センター	1	4,692 m ²	青少年の健全な育成を図ることを目的に、青少年の徳性及び情操を養い、知識を高めるとともに、自主性を助長するよう、青少年の自主活動の場の提供等を行っており、また、研修会や講習会等を開催しています。	ホール (629 席)、楽屋、会議室、集会室、音楽室、レクリエーション室、実習室等
	区民文化センター	8	6,191 m ²	地域における連帯意識の高揚と地域文化の振興を図ることを目的に、各種の地域活動と文化活動の場を提供しています。	ホール (544～714 席)、スタジオ、会議室 (大・中・小)、音楽室、美術工芸室、工作実習室、練習室、大広間、和室、娯楽室、ギャラリー等

区分	施設	施設数	平均規模	概要	主な諸室
展示ホール	中小企業会館	1	6,566 m ²	中小企業の振興に寄与することを目的に、中小企業の活動に必要な場の提供を行っています。	展示ホール、研修室、会議室
研修室	まちづくり市民交流プラザ	1	5,845 m ²	生涯学習及び市民活動を支援することにより市民の交流とまちづくりへの参画を促進することを目的に、生涯学習及び市民活動に関する調査研究、情報の収集及び提供、講座の開催、交流・活動の場の提供等を実施しています。	研修室、会議室、ギャラリー（展示スペース）、マルチメディアスタジオ・実習室・調整室、フリースペース、作業室等
	国際青年会館	1	3,143 m ²	青年の資質の向上を図ることを目的に、青年の国際相互理解と国際友好親善を深めるとともに自主性を助長するよう、青年の自主活動の場の提供等を行っており、また、研修会や交流会等を開催しています。	研修室、和室、宿泊研修室、宿泊施設等
	留学生会館	1	5,961 m ²	留学生の生活を支援するとともに、留学生相互の交流、留学生と市民との交流等多様な国際交流及び国際協力の推進等を行っています。	研修室、調理室、交流ラウンジ、ホール、居室等
	男女共同参画推進センター	1	2,931 m ²	男女共同参画に関する普及啓発、活動の場の提供等を行っています。	研修室、会議室、和室、フィットネスルーム、音楽練習室、生活実習室、フリースペース、印刷作業室等

(イ) 施設の配置状況

区分	施設	施設数	(参考) 広島県等の類似施設
中区	文化創造センター、広島国際会議場、文化交流会館、青少年センター、中区民文化センター、まちづくり市民交流プラザ、国際青年会館、男女共同参画推進センター	8	広島県民文化センター（県）、広島県立文化芸術ホール（県）、広島県立総合体育館（県）、広島県情報プラザ（県）、広島県女性総合センター（県）
東区	東区民文化センター	1	
南区	南区民文化センター、留学生会館	2	広島県立広島産業会館（県）
西区	広島サンプラザ、西区民文化センター、中小企業会館	3	
安佐南区	安佐南区民文化センター	1	
安佐北区	安佐北区民文化センター	1	
安芸区	安芸区民文化センター	1	
佐伯区	佐伯区民文化センター	1	
備考	(配置基準) ・ 区民文化センターは区図書館との複合施設として、各区に1施設を設置しています。		

〔施設の配置図〕 全市



(ウ) 複合化の状況

施設	複合化の状況
文化創造センター	中区民文化センター、国際青年会館、中区図書館と合築
区民文化センター	(中区) 文化創造センター、国際青年会館、中区図書館と合築 (東区) 東区図書館と合築 (南区) 南区図書館、広島県立広島産業会館西展示館、民間施設と合築 (西区) 西区図書館、民間店舗、民間住宅と合築 (安佐南区) 安佐南区図書館と合築 (安佐北区) 安佐北区図書館と合築 (安芸区) 安芸区図書館、安芸区地域福祉センター、東部障害者サービスセンター、安芸福祉事務所、安芸保健センターと合築 (佐伯区) 佐伯区図書館と合築
まちづくり市民交流プラザ	袋町小学校、袋町児童館、袋町小学校地下自転車等駐車場と合築
男女共同参画推進センター	鷹野橋職員会館、鷹野橋駐車場、広島中央警察署鷹野橋交番(県)、民間住宅と合築
国際青年会館	文化創造センター、中区民文化センター、中区図書館と合築

(I) 利用状況

a ホールを主体とした施設 (13 施設)

(a) 諸室別

① ホール

施設	稼働率 (上段: 令和2年度 下段: 平成30年度)					
	ホール 平均	諸室別				
		大ホール (1,000席以上)	中ホール (500~999席)	小ホール (499席以下)	多目的 ホール	国際会議 ホール
文化創造センター	23.3% (62.4%)	19.4% (60.9%)	-	-	27.1% (63.9%)	-
広島国際会議場	14.8% (55.2%)	9.6% (49.3%)	-	-	-	19.9% (61.0%)
文化交流会館	22.4% (62.7%)	22.4% (62.7%)	-	-	-	-
広島サンプラザ	43.90% (64.7%)	-	-	-	43.90% (64.7%)	-
青少年センター	18.3% (44.6%)	-	18.3% (44.6%)	-	-	-
中区民文化センター	20.5% (63.6%)	-	20.5% (63.6%)	-	-	-
東区民文化センター	29.5% (58.1%)	-	28.3% (53.2%)	32.2% (59.0%)	28.0% (62.1%)	-
南区民文化センター	19.8% (48.0%)	-	25.8% (51.4%)	13.7% (44.6%)	-	-
西区民文化センター	31.7% (65.9%)	-	36.0% (70.5%)	27.4% (61.3%)	-	-
安佐南区民文化センター	16.1% (55.4%)	-	16.1% (55.4%)	-	-	-
安佐北区民文化センター	24.7% (49.2%)	-	24.7% (49.2%)	-	-	-
安芸区民文化センター	23.9% (50.8%)	-	28.8% (56.7%)	18.9% (44.9%)	-	-
佐伯区民文化センター	19.6% (43.3%)	-	24.0% (49.2%)	15.1% (37.3%)	-	-
<p>[稼働率の考え方]</p> <ul style="list-style-type: none"> ・文化創造センター、区民文化センター、文化交流会館、青少年センター 利用回数 (区分) / 3回 (午前・午後・夜間) × 開館日数 ・広島国際会議場、広島サンプラザ 利用日数 / 開館日数 						

② ホール以外

施設	稼働率（上段：令和2年度 下段：平成30年度）				
	諸室全体 平均	諸室別			
		会議室	専用実習室 (美術・工芸・ 工作・調理室等)	音楽練習室	和室
文化創造センター	27.0% (58.7%)	-	-	15.6% (48.4%)	-
広島国際会議場	35.9% (74.9%)	35.9% (74.9%)	-	-	-
文化交流会館	17.5% (34.4%)	17.5% (34.4%)	-	-	-
青少年センター	44.3% (61.7%)	42.5% (59.8%)	35.2% (48.2%)	57.9% (88.5%)	29.8% (46.5%)
中区民文化センター	27.1% (54.4%)	31.0% (60.0%)	24.3% (49.7%)	-	20.0% (45.2%)
東区民文化センター	36.3% (63.4%)	46.1% (74.7%)	40.5% (69.5%)	26.1% (57.8%)	29.0% (53.0%)
南区民文化センター	31.5% (56.3%)	33.5% (60.4%)	37.4% (58.7%)	13.7% (34.8%)	17.1% (39.4%)
西区民文化センター	39.9% (69.1%)	39.7% (66.9%)	41.4% (64.5%)	34.3% (56.1%)	39.9% (73.7%)
安佐南区民文化センター	45.9% (71.2%)	52.6% (77.0%)	49.5% (72.8%)	39.5% (67.0%)	38.0% (59.5%)
安佐北区民文化センター	22.0% (41.5%)	24.4% (37.1%)	21.1% (34.5%)	9.3% (23.5%)	15.1% (44.8%)
安芸区民文化センター	35.1% (58.6%)	33.1% (54.0%)	36.4% (53.3%)	27.1% (55.8%)	35.3% (52.7%)
佐伯区民文化センター	35.6% (57.7%)	41.6% (61.7%)	32.5% (53.5%)	28.0% (49.0%)	30.7% (46.7%)
<p>[稼働率の考え方]</p> <ul style="list-style-type: none"> ・文化創造センター、区民文化センター 利用回数（区分）／3回（3時間を1単位）×施設（室）数×開館日数 ・文化交流会館 利用回数（区分）／3回（午前・午後・夜間）×室数×開館日数 ・広島国際会議場 利用日数／開館日数 ・青少年センター 利用回数（区分）／4回（3時間を1単位）×開館日数 					

(b) 諸室別・利用目的別
青少年センター

施設	利用状況（上段：令和2年度 下段：平成30年度）				
	稼働率	利用件数（利用目的別）			
		合計	主催事業	目的内利用	目的外利用
ホール	18.3% (44.6%)	49件 (121件)	0件 (31件)	49件 (84件)	0件 (6件)
会議室	42.5% (59.8%)	1,867件 (3,682件)	129件 (281件)	1,491件 (2,753件)	247件 (648件)
専用実習室 (美術・陶芸・商工・生活)	35.2% (48.2%)	859件 (1,538件)	39件 (89件)	736件 (1,307件)	84件 (142件)
音楽練習室	57.9% (88.5%)	840件 (1,674件)	19件 (52件)	725件 (1400件)	96件 (222件)
レクリエーション室	82.5% (92.5%)	543件 (809件)	12件 (33件)	520件 (750件)	11件 (26件)
和室	29.8% (46.5%)	164件 (370件)	37件 (64件)	112件 (273件)	15件 (33件)
[稼働率の考え方] ・ホール 利用回数（区分）／3回（午前・午後・夜間）×開館日数 ・その他の諸室 利用回数（区分）／4回（3時間を1単位）×開館日数					

b 展示ホールを主体とした施設（1施設）

施設	稼働率（上段：令和2年度 下段：平成30年度）			
	全体	諸室別		
		展示ホール	会議室	控室
中小企業会館	24.8% (45.9%)	35.9% (73.1%)	21.9% (30.2%)	16.5% (34.4%)
[稼働率の考え方] 利用日数／開館日数				

c 研修室を主体とした施設（4施設）

施設	稼働率上段：令和2年度 下段：平成30年度			
	研修室等	研修室	会議室	小ホール
まちづくり市民交流プラザ	32.3% (60.8%)	29.8% (60.3%)	34.8% (61.3%)	-
国際青年会館	20.0% (36.3%)	20.0% (36.3%)	-	-
留学生会館	41.2% (85.6%)	41.2% (85.6%)	-	34.3% (74.4%)
男女共同参画推進センター	32.4% (57.2%)	37.4% (63.2%)	22.4% (45.3%)	-
[稼働率の考え方] ・まちづくり市民交流プラザ、男女共同参画推進センター、国際青年会館 利用時間数／年間利用可能時間数 ・留学生開館 利用回数（区分）／3回（午前・午後・夜間）×開館日数				

(オ) 建築年度

建築年度 (建築後経過年数 ^{※12-2})	鉄筋コンクリート造・鉄骨造・コンクリートブロック造	
	施設 (建築年度)	区分
昭和41年度以前 (50年以上)	青少年センター (昭和40年度)	経過施設等 (1) 耐用年数
昭和42～46年度 (45～49年)		その他の施設
昭和47～51年度 (40～44年)		
昭和52～56年度 (35～39年)	中小企業会館 (昭和54年度)、 男女共同参画推進センター (昭和56年度)	
昭和57～61年度 (30～34年)	安佐北区民文化センター (昭和57年度)、 東区民文化センター (昭和58年度)、 安佐南区民文化センター (昭和59年度)、 文化交流会館、広島サンプラザ (昭和60年度)	
昭和62～平成3年度 (25～29年)	佐伯区民文化センター (昭和62年度)、 広島国際会議場 (昭和63年度)、 西区民文化センター (平成元年度)、 中区民文化センター、南区民文化センター、 文化創造センター、国際青年会館 (平成2年度)	
平成4～8年度 (20～24年)		
平成9～13年度 (15～19年)	安芸区民文化センター、留学生会館 (平成12年度)、 まちづくり市民交流プラザ (平成13年度)	

(カ) 更新に関する方針

大規模の汎用型施設については、「ホール」、「展示ホール」、「研修室」など汎用性の高い諸室・設備を有していることや、その更新が本市の拠点性をより高めることにつながることなどの特徴を考慮し、他の施設との複合・集約化やより利便性の高い場所への移転などを検討します。これにより、幅広い年齢層や多様なニーズに対応し、より集客力のある施設とするとともに、施設数・規模の最適化を図ります。

施設	基本的な考え方
青少年センター	青少年の健全な育成を図ることを目的として設置した施設であり、その設置目的に沿った利用が多くなっていますが、今後の少子化の傾向を踏まえると、より幅広い年齢層の市民が多様な目的で利用できる施設とする必要があります。今後の中央公園内の公共施設の集約化等の検討の中で、全市的な利用が見込まれる文化・教養施設等との複合・集約化を図る方向で検討します。

※12-2 計画策定時点 (平成29年) の建築後経過年数

イ 汎用型（中・小規模）

(7) 施設概要

施設	施設数	平均規模	概要	主な諸室
公民館	71	1,183 m ²	住民の教養の向上、健康の増進、情操の純化を図り、生活文化の振興、社会福祉の増進に寄与することを目的に、实际生活に即する教育、学術及び文化に関する各種の事業を実施しています。	ホール、大集会室、研修室、会議室、実習室、和室等
集会所 (学区・補完・その他)	298	200 m ²	地域住民の日常生活における地域活動の場を提供するために設置しており、住民の地域連帯感を醸成し、コミュニティの振興を図ることを目的としています。 建物は市が建設しますが、管理・運営は地域団体が行っています。	ホール、和室等
福祉センター	14	1,190 m ²	市民の生活文化の向上と社会福祉の増進を図ることを目的に、生活相談等の各種相談に応じ、教養の向上等のための事業を行うほか、社会福祉関係団体等の自主活動のために必要な場を提供しています。	ホール、会議室、料理教室、トレーニング室等
老人福祉センター	3	1,331 m ²	高齢者に健康で明るい生活を営ませることを目的に、各種相談に応じるとともに、健康の増進、教養の向上及びレクリエーションのための場を提供しています。	集会室、トレーニング室、教養娯楽室等
老人いこいの家	17	348 m ²	高齢者の心身の健康の増進を図ることを目的に、教養の向上及びレクリエーション等のための場を提供しています。	和室、浴室（宇品・新宮山荘を除く。）等
老人集会所	28	72 m ²	高齢者の福祉の増進を図ることを目的に、教養の向上、談話、レクリエーション等に利用できる場を提供しています。 建物は市が建設しますが、管理・運営は地域団体が行っています。	和室等

施設	施設数	平均規模	概要	主な諸室
勤労青少年ホーム (令和3年度末廃止)	3	1,138 m ²	勤労青少年の健全な育成と福祉の増進を図ることを目的に、勤労青少年の自主活動及び憩いの場の提供を行っており、また、一般教養及び実務教育に関する講演会や座談会等を開催しています。	ホール、講習室、集会室、音楽室、体育室等
湯来農村環境改善センター	1	1,083 m ²	農業の振興、地域住民の生活文化の向上、地域連帯感の醸成等を図ることを目的に、農業及び生活改善に関する事業や農村地域における交流の場の提供等を行っています。	ホール、研修室、実習室、和室等

(イ) 施設の配置状況

区分	施設	施設数		
		公民館	集会所	福祉センター等
中区	公民館（中央、竹屋、吉島、舟入） 集会所（白島、幟町、中央新天地、国泰寺、大手町第一公園、竹屋、千田学区、南千田西、中島、吉島東、広瀬、本川・広瀬、神崎、神崎南、舟入、舟入南、江波東、江波、江波南、江波二本松、江波栄町、基町中央、吉島、光南、南吉島） 福祉センター（吉島） 老人福祉センター（中央） 老人集会所（基町、白島、本川、竹屋、舟入、神崎、吉島、千田、袋町、南千田西町、吉島東） 老人いこいの家（吉島） 勤労青少年ホーム（中央）	4	25	15
東区	公民館（福田、馬木、温品、戸坂、牛田、早稲田、二葉） 集会所（福木、温品、下温品、上温品、戸坂、戸坂千足、戸坂惣田、戸坂城山、戸坂南、東浄、鈴が丘、中山、中山大堤、牛田新町、早稲田、牛田、尾長、若草、山根町東、片河、皇ヶ丘、丸山、矢賀、矢賀新町、矢賀三丁目、二葉、尾長（永安館）） 福祉センター（温品、戸坂、中山） 老人集会所（牛田新町、中山、牛田）	7	27	6
南区	公民館（青崎、段原、大河、仁保、楠那、宇品、似島） 集会所（荒神、大州、南蟹屋、青崎、東青崎、堀越、向洋、向洋新町、段原、段原南一丁目、段原南二丁目、段原西、段原東、比治山、上東雲、東雲本町一・二丁目、東雲一丁目、東雲、東雲三丁目、段原山崎、皆実、比治山本町、皆実東部、皆実南部、皆実西部、翠町、旭三丁目、大河、西霞町、出汐、黄金山、仁保、東雲本町三丁目、仁保新町、仁保大町、仁保旭が丘、柞木、本浦、丹那、日宇那、宇品東、金輪島、宇品神田、宇品、宇品海岸、元宇品、似島、大須賀、出島） 福祉センター（出島） 老人福祉センター（東雲） 老人集会所（翠町、仁保、大州、宇品東） 老人いこいの家（宇品）	7	49	7

区分	施設	施設数		
		公民館	集会所	福祉センター等
西 区	<p>公民館（三篠、観音、南観音、己斐上、己斐、古田、草津、鈴が峰、井口）</p> <p>集会所（大芝、三篠・楠木、大宮、楠木、三滝会館、中広、横川会館、山手、竜王、三滝本町、中広・天満、小河内町一丁目、小河内、観音本町、南観音、己斐、己斐本町一丁目、己斐西町、己斐上、己斐上五丁目、己斐大迫、己斐東学区会館、山田地区、山田、古田台、田方上、古江、田方、高須台、高須、庚午、庚午北、庚午中央会館、庚午中三丁目、草津本町、草津浜町、庚午南、草津新町一丁目、鈴が峰会館、井口台、井口、井口四丁目、鈴が台会館、明神中央、明神二丁目、明神三丁目、草津新町二丁目、観音会館、観音新町会館、第二南観音会館、南観音会館、草津、漁民会館）</p> <p>老人福祉センター（南観音）</p> <p>老人集会所（大芝、庚午、庚南、井口）</p> <p>老人いこいの家（草津）</p>	9	53	6
安佐南区	<p>公民館（佐東、東野、古市、安東、安、祇園、祇園西、沼田、大塚、戸山）</p> <p>集会所（梅林、八木、鳴渡場、川内、緑井、東原、東野、古市、大町、毘沙門台、鯛之迫、相田、安、上安、高長、安西、原南、原、祇園、長束、新庄、長東西、竜王、山本、春日野、伴東、伴中央、椎原、大下、奥畑、三城田、瀬戸、下伴、細坂、伴南学区、大塚学区、大塚、戸山、上吉山）</p> <p>福祉センター（祇園、伴）</p> <p>老人いこいの家（佐東、沼田）</p> <p>勤労青少年ホーム（安佐）</p>	10	39	5
安佐北区	<p>公民館（白木、高陽、真亀、倉掛、口田、三入、可部、亀山、安佐、日浦）</p> <p>集会所（井原、戸石、小田、志屋、持開地、高南、川角、河内神、三田、下三田、上三田、狩留家、小河原・上深川、深川、尾和、亀崎、真亀、倉掛、落合東、玖、落合、口田東、口田、口田南、大林、三入、三入東、可部、台中央、新建、姫瀬、中河内、可部南、上原前、上原東、第二東亜ハイツ、上原北、可部中島、中島南、中屋、下の浜、亀山、行森、亀山南、虹山、今井田、鈴張、飯室、小峠、安佐小河内、久地、宇賀、久地南、境原、筒瀬、日浦、毛木、後山、宮野、浜ヶ谷、桧山生活改善センター、檜山の森とむら交流センター、大野、小浜生活改善センター、第二筒瀬）</p> <p>福祉センター（可部、筒瀬）</p> <p>老人集会所（井原、可部）</p>	10	65	4

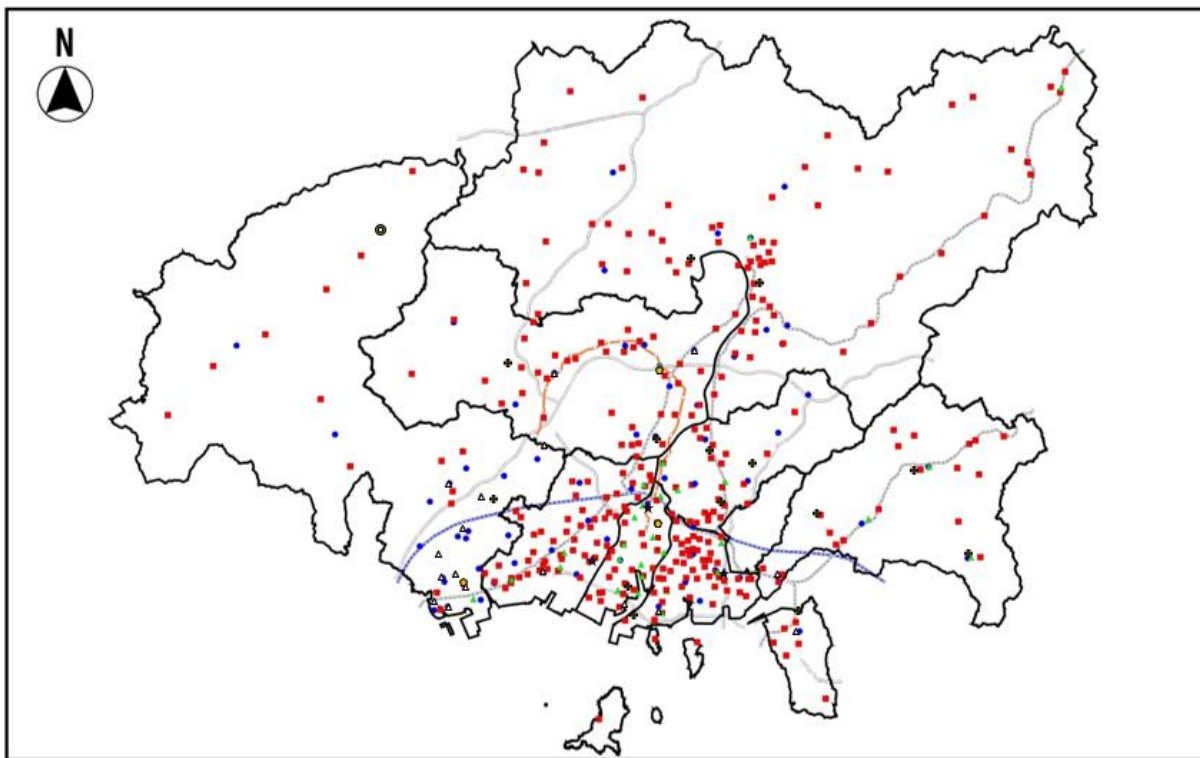
区分	施設	施設数		
		公民館	集会所	福祉センター等
安芸区	公民館（瀬野、中野、阿戸、船越、矢野） 集会所（瀬野学区、榎山、立石、正之坪、上大山、荒谷、中大山、下大山、朝宮、みどり坂学区、中野西、下前田、中野、畑賀学区、奥畑、阿戸学区、北鳩治、西古谷、船越東部、矢野西学区、大磯・星ヶ丘、矢野上、矢野東、矢野南、寺屋敷、阿戸生活改善センター） 福祉センター（瀬野、畑賀、阿戸、矢野） 老人集会所（阿戸、瀬野、中野） 老人いこいの家（矢野、船越）	5	26	9
佐伯区	公民館（湯来西、湯来南、石内、河内、皆賀、五月が丘、藤の木、彩が丘、美鈴が丘、利松、八幡東、八幡、観音台、坪井、五日市中央、五日市、吉見園、楽々園、美隅） 集会所（下五原、上麦谷、下和田、菅沢、上多田、日入谷、葛原、大森、下小深川、門前、三筋、隅の浜・美の里会館、魚切多目的、野登呂多目的） 福祉センター（石内） 老人集会所（旭園） 老人いこいの家（新宮山荘、窓山荘、さつき荘、八幡荘、倉重荘、坪井荘、中央荘、五日市荘、楽々荘、美隅荘） 勤労青少年ホーム（佐伯） 湯来農村環境改善センター	19	14	14
備考	（配置基準） ・ 公民館はおおむね中学校区（佐伯区は湯来地区を除きおおむね小学校区）ごとに設置しています。 ・ 地区集会所は、原則小学校区ごとに設置しています（学区集会所）。 ・ 鉄道や河川等で分断される地区については、補完集会所を設置しています（補完集会所）。 （その他） ・ 市有の集会所のほか、地元が設置する集会施設が534施設あります。			

[施設の配置図]

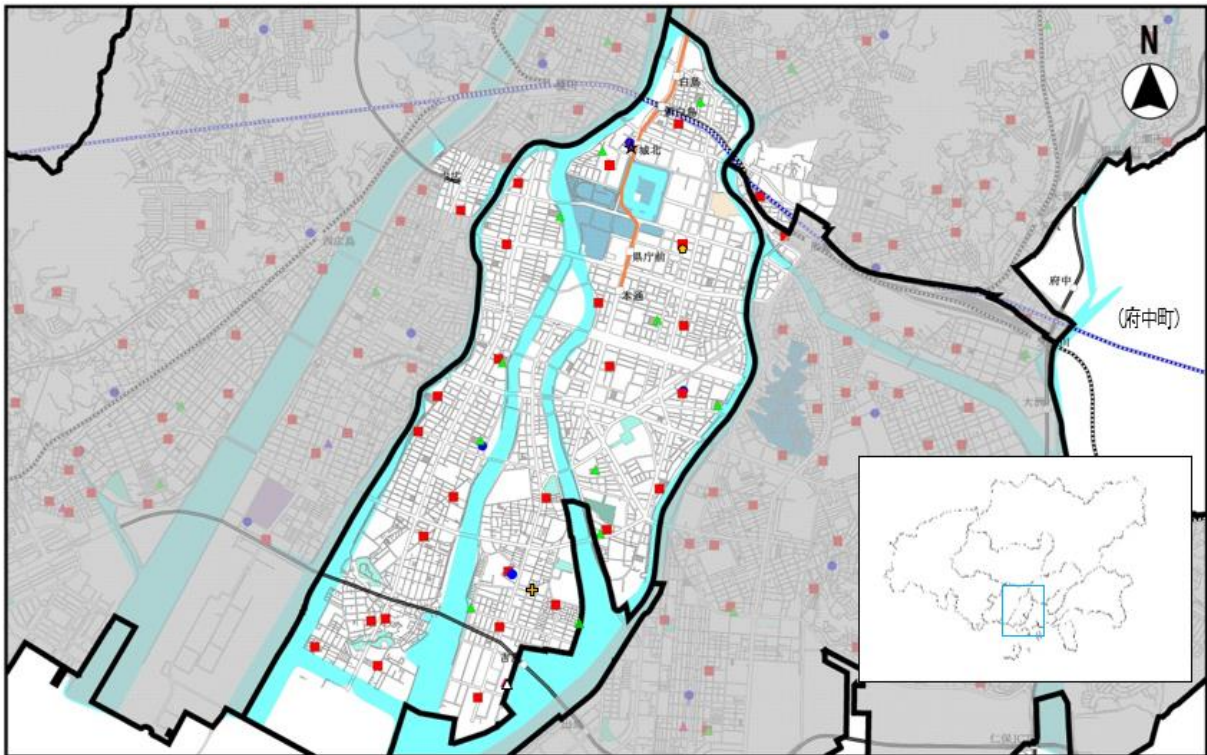
[凡例]

- 公民館 (71)
- 集会所 (学区・補完・その他) (298)
- ✚ 福祉センター (14)
- ★ 老人福祉センター (3)
- △ 老人いこいの家 (17)
- ▲ 老人集会所 (28)
- ◆ 勤労青少年ホーム (3)
- ◎ 湯来農村環境改善センター (1)

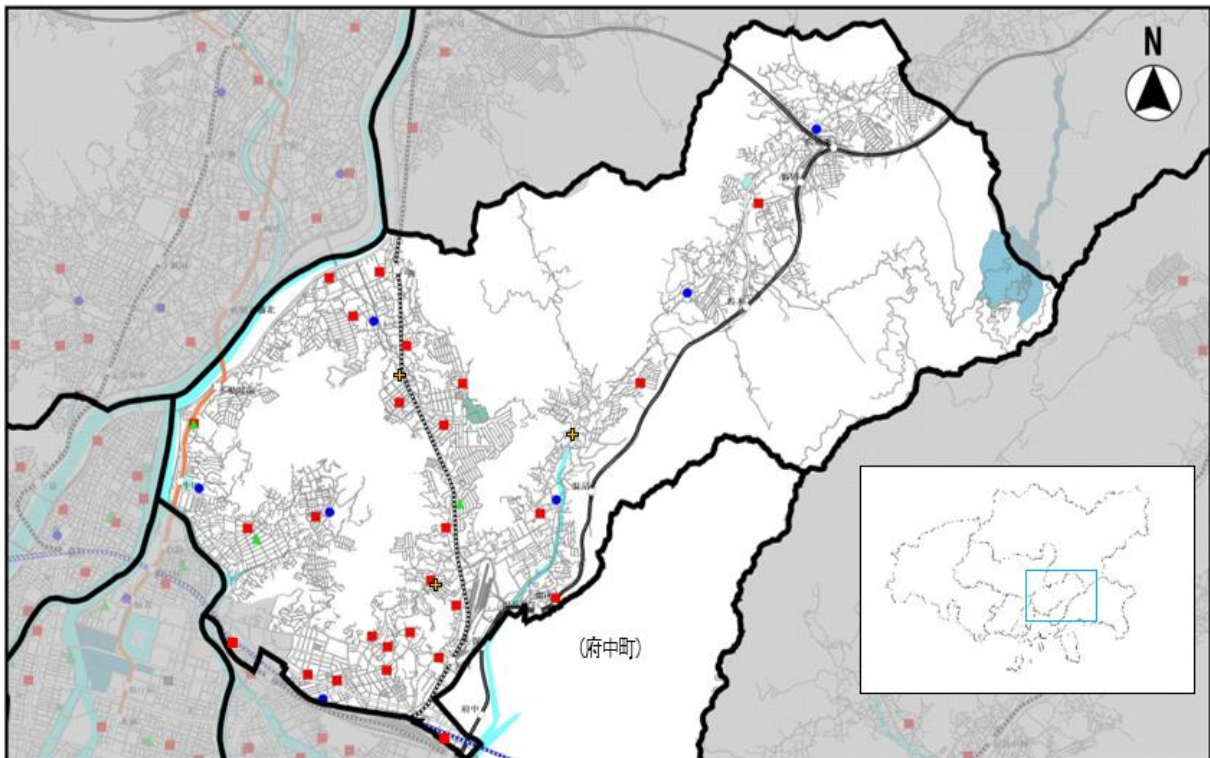
[施設の配置図] 全市



【施設の配置図】 中区



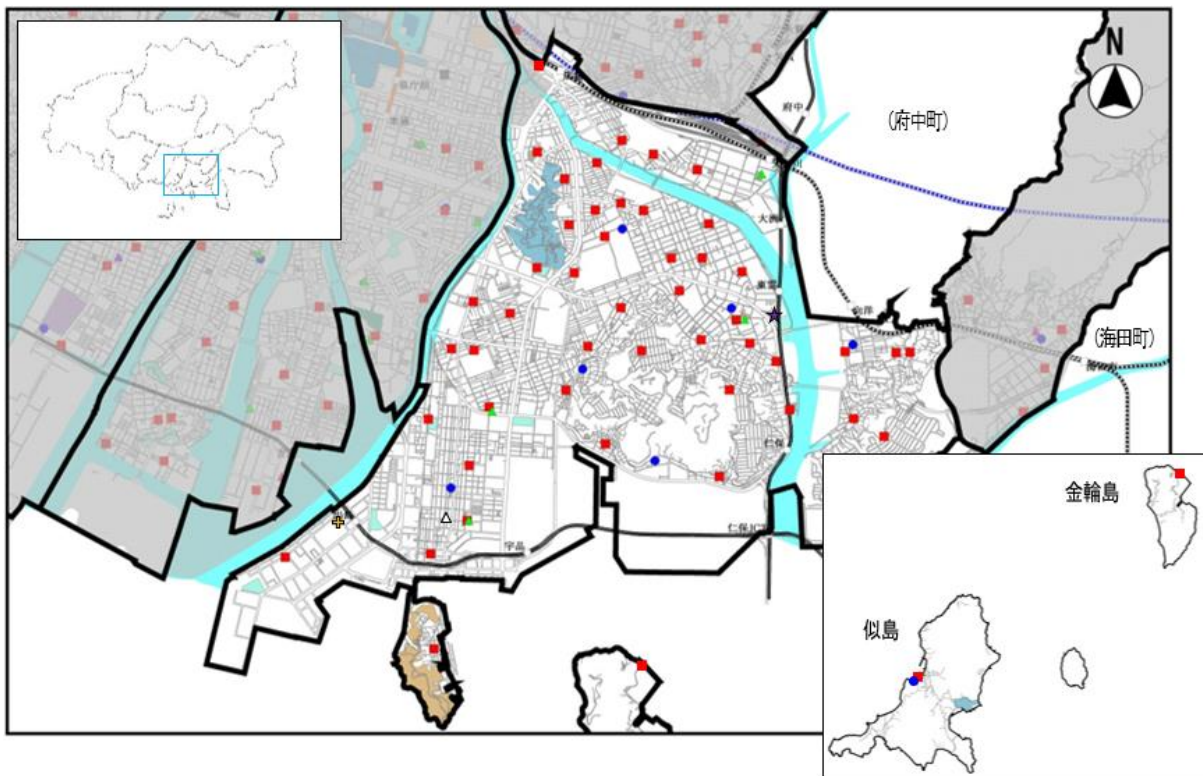
【施設の配置図】 東区



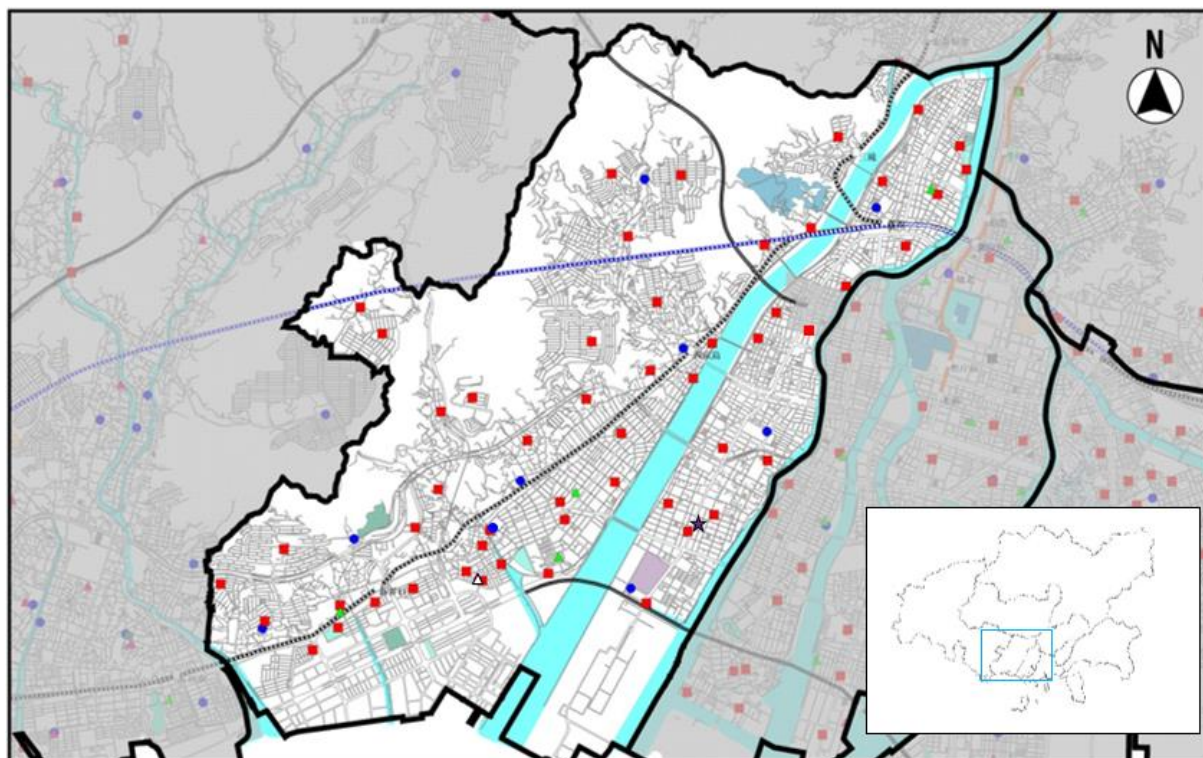
【凡例】

- | | |
|------------|-------------------|
| ● 公民館 | ■ 集会所 (学区・補完・その他) |
| ⊕ 福祉センター | ★ 老人福祉センター |
| △ 老人いこいの家 | ▲ 老人集会所 |
| 🏠 勤労青少年ホーム | ◎ 湯来農村環境改善センター |

【施設の配置図】南区



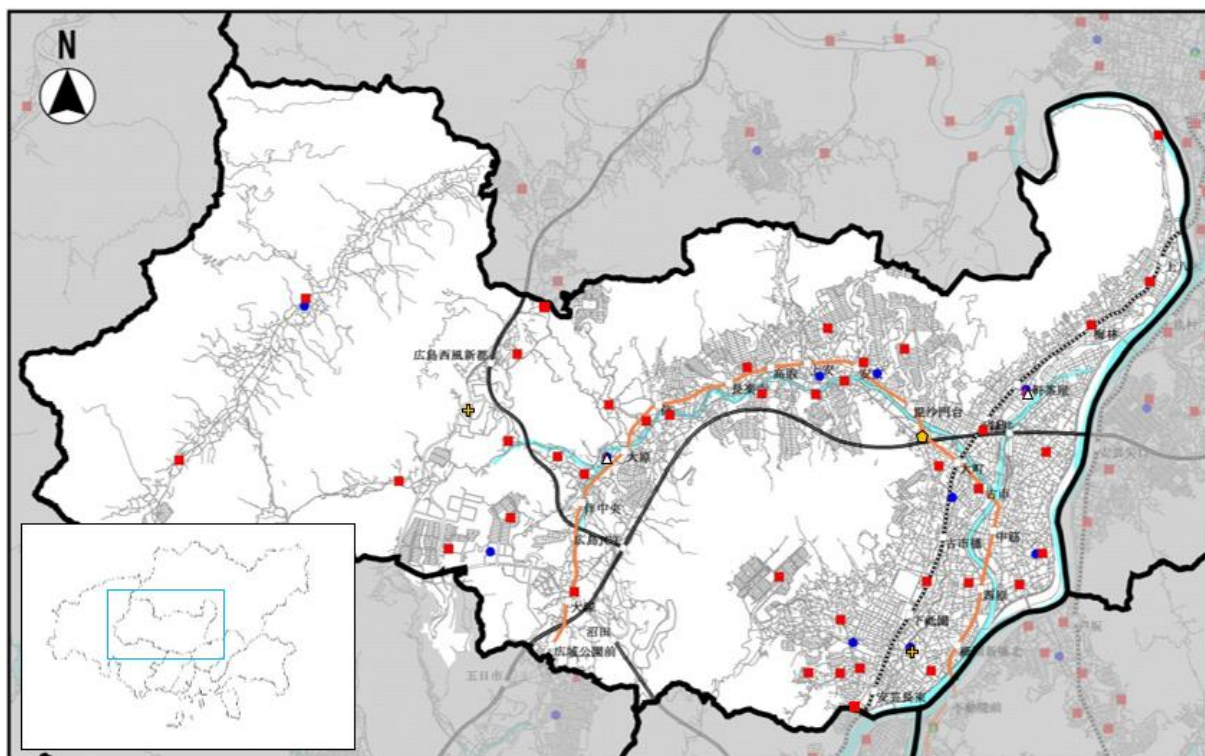
【施設の配置図】西区



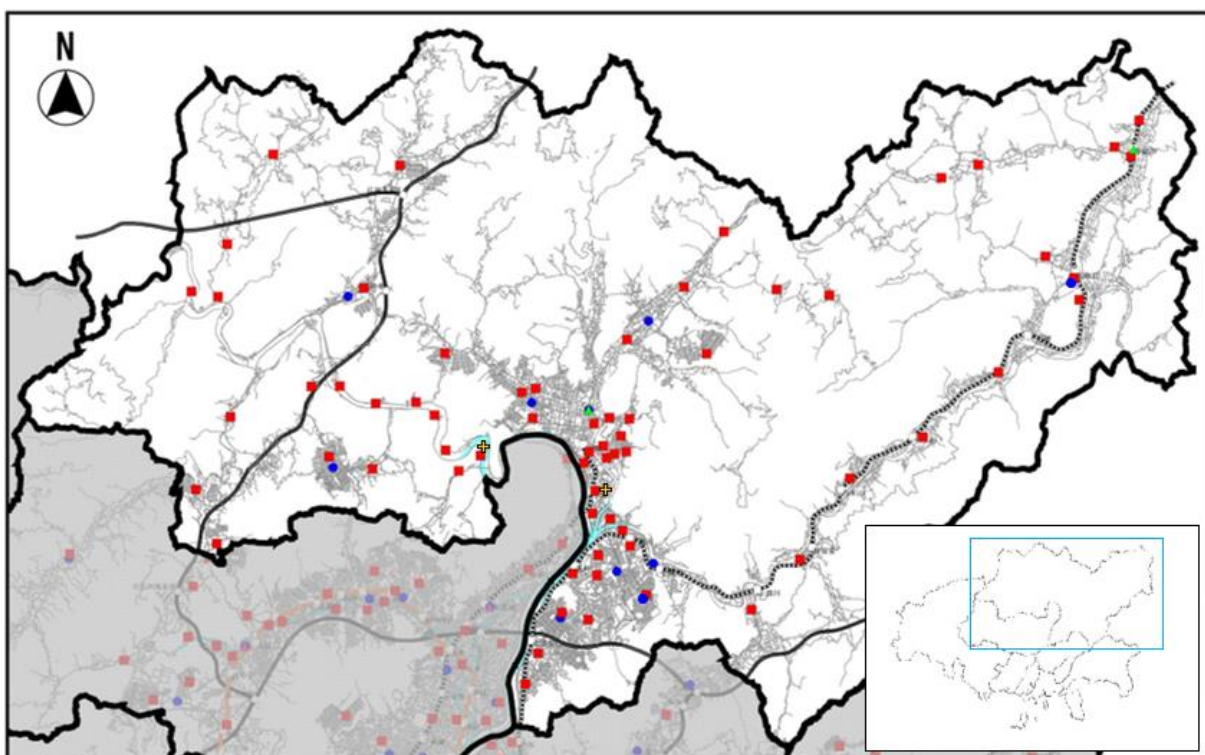
【凡例】

- | | |
|------------|-------------------|
| ● 公民館 | ■ 集会所 (学区・補完・その他) |
| ✚ 福祉センター | ★ 老人福祉センター |
| △ 老人いこいの家 | ▲ 老人集会所 |
| 🏠 勤労青少年ホーム | ◎ 湯来農村環境改善センター |

[施設の配置図] 安佐南区



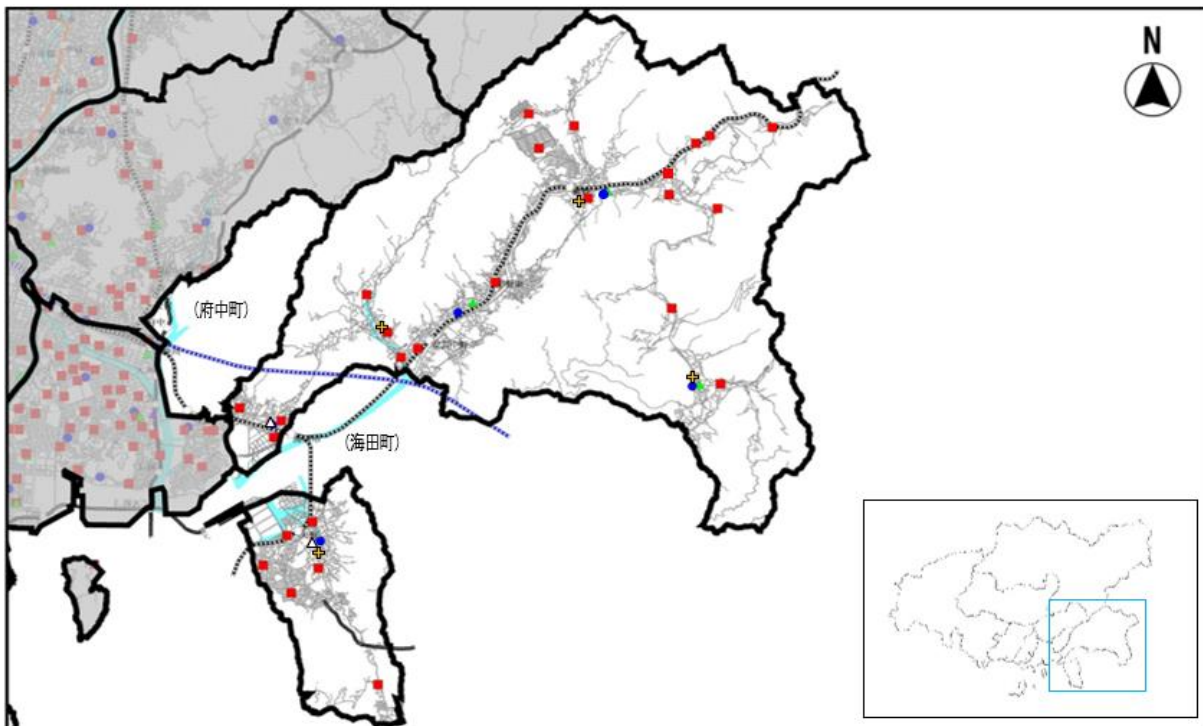
[施設の配置図] 安佐北区



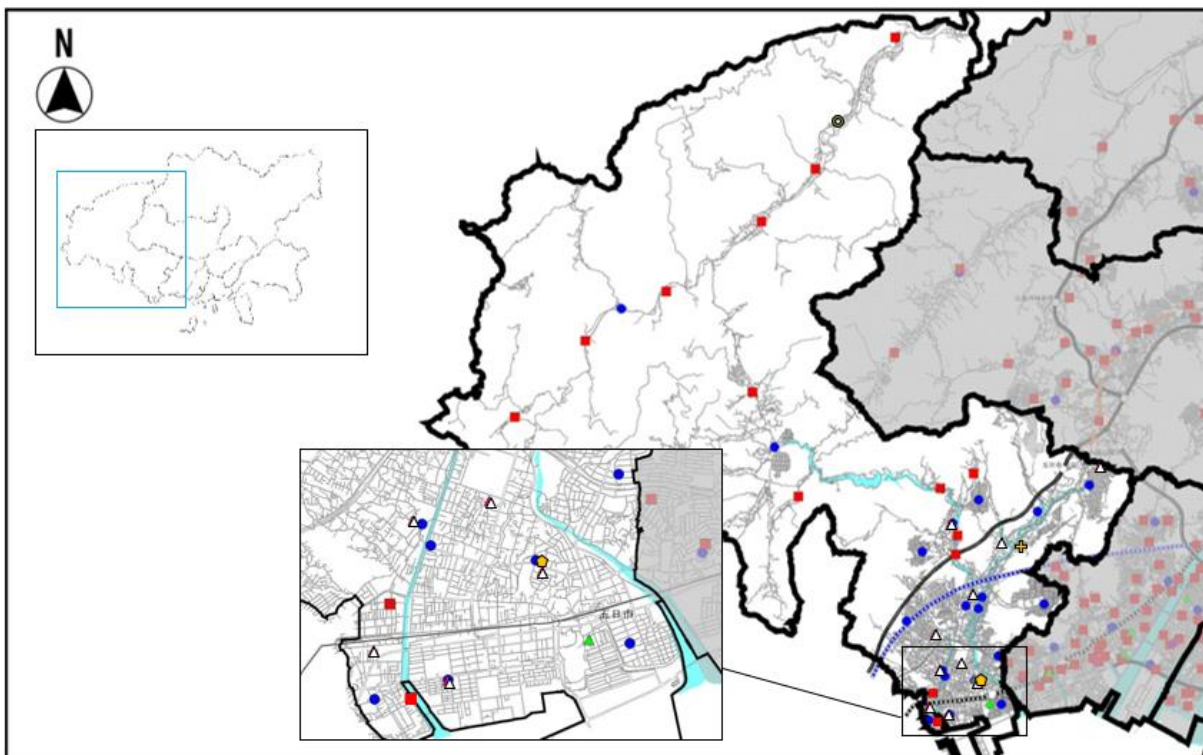
[凡例]

- | | |
|------------|-------------------|
| ● 公民館 | ■ 集会所 (学区・補完・その他) |
| ⊕ 福祉センター | ★ 老人福祉センター |
| △ 老人いこいの家 | ▲ 老人集会所 |
| 🏠 勤労青少年ホーム | 🌿 湯来農村環境改善センター |

[施設の配置図] 安芸区



[施設の配置図] 佐伯区



[凡例]

- | | |
|------------|-------------------|
| ● 公民館 | ■ 集会所 (学区・補完・その他) |
| ⊕ 福祉センター | ★ 老人福祉センター |
| △ 老人いこいの家 | ▲ 老人集会所 |
| 🏠 勤労青少年ホーム | ⊙ 湯来農村環境改善センター |

(ウ) 複合化の状況

施設	複合化の状況
公民館	<p>(中区) 中央 (中央老人福祉センター、広島県シルバー人材センターと合築)、竹屋 (竹屋集会所、宝町住宅と合築)、吉島 (吉島集会所と合築)</p> <p>(東区) 戸坂 (戸坂連絡所、東消防団戸坂分団車庫と合築)、牛田 (東区スポーツセンター、総合屋内プールと合築)、二葉 (東区地域福祉センター、東福祉事務所、東保健センターと合築)</p> <p>(南区) 青崎 (青崎連絡所、青崎児童館と合築)、楠那 (楠那保育園と合築)、似島 (似島出張所、似島集会所、南消防署似島出張所、似島診療所と合築)</p> <p>(西区) 古田 (古田児童館と合築)、草津 (草津集会所と合築)、井口 (井口連絡所と合築)</p> <p>(安佐南区) 沼田 (沼田出張所、沼田老人いこいの家と合築)</p> <p>(安佐北区) 真亀 (真亀児童館と合築)、倉掛 (倉掛児童館と合築)、三入 (三入児童館と合築)、可部 (安佐北区地域福祉センター、可部老人集会所、安佐北福祉事務所、安佐北保健センターと合築)</p> <p>(安芸区) 中野 (中野出張所と合築)</p> <p>(佐伯区) 湯来南 (砂谷連絡所と合築)、五日市 (佐伯勤労青少年ホームと合築)、楽々園 (老人いこいの家楽々荘と合築)</p>

施設	複合化の状況
集会所 (学区・補完・その他)	<p>(中区) 幟町 (中央勤労青少年ホームと合築)、中央新天地 (東新天地自転車等駐輪場と合築)、国泰寺 (国泰寺庁舎と合築)、大手町第一公園 (公園便所と合築)、竹屋 (竹屋公民館、宝町住宅と合築)、中島 (中消防団中島吉島分団車庫と合築)、本川・広瀬 (中消防団広瀬本川分団車庫と合築)、神崎 (河原町アパートと合築)、吉島 (吉島公民館と合築)、基町中央 (基町老人集会所、基町児童館、基町アパート、基町管理事務所と合築)</p> <p>(東区) 温品 (温品出張所、東消防団温品分団車庫と合築)、戸坂南 (戸坂百田アパートと合築)、中山大堤 (中山福祉センターと合築)、牛田 (東消防団牛田分団車庫と合築)</p> <p>(南区) 荒神 (荒神保育園と合築)、青崎 (南消防団青崎分団車庫と合築)、上東雲 (南消防団比治山分団車庫と合築)、皆実西部 (南消防団皆実分団車庫と合築)、大河 (南消防団大河分団車庫と合築)、仁保大町 (仁保保育園と合築)、日宇那 (日宇那水防倉庫と合築)、宇品東 (宇品東保育園と合築)、似島 (似島出張所、似島公民館、南消防署似島出張所、似島診療所と合築)</p> <p>(西区) 三篠・楠木 (三篠保育園と合築)、観音本町 (西消防団観音分団車庫と合築)、己斐本町一丁目 (西消防団己斐分団車庫と合築)、井口 (西消防団井口分団車庫と合築)、草津 (草津公民館と合築)</p> <p>(安佐南区) 相田 (安佐南消防団安分団上安車庫と合築)、戸山 (戸山連絡所と合築)</p> <p>(安佐北区) 志屋 (安佐北消防団志屋分団志路車庫と合築)、高南 (白木出張所と合築)、深川 (安佐北消防団深川分団下深川車庫と合築)、玖 (安佐北消防団落合分団玖車庫と合築)、落合 (安佐北消防団落合分団岩上車庫と合築)、口田 (安佐北消防団口田分団矢口車庫と合築)、口田南 (安佐北消防団口田分団小田車庫と合築)、可部南 (安佐北消防団可部分団上原車庫と合築)、後山 (安佐北消防団日浦分団後山車庫と合築)</p>
福祉センター	(中山) 中山大堤集会所と合築
老人福祉センター	(中央) 中央公民館、広島県シルバー人材センターと合築
老人いこいの家	<p>(沼田) 沼田公民館、沼田出張所と合築</p> <p>(楽々荘) 楽々園公民館と合築</p>
老人集会所	<p>(基町) 基町中央集会所、基町児童館、基町アパート、基町管理事務所と合築</p> <p>(可部) 可部公民館、安佐北区地域福祉センター、安佐北福祉事務所、安佐北保健センターと合築</p> <p>(中野) 中野児童館と合築</p>
勤労青少年ホーム	<p>(中央) 幟町集会所と合築</p> <p>(佐伯) 五日市公民館と合築</p>

(I) 利用状況

a 公民館 (71 施設)

稼働率	施設	
	平成30年度	令和2年度
70%以上	二葉	
60~70% 未満	牛田、三篠、古田、祇園、佐東	
50~60% 未満	吉島、竹屋、舟入、宇品、段原、己斐、沼田、安、亀山、口田、真亀、倉掛、可部、五月が丘、美鈴が丘、五日市、五日市中央	
40~50% 未満	早稲田、仁保、青崎、観音、草津、井口、鈴が峰、古市、祇園西、安東、東野、大塚、日浦、楽々園、吉見園	二葉
30~40% 未満	戸坂、福田、温品、馬木、大河、三入、船越、河内、坪井、皆賀、藤の木、観音台、八幡東	吉島、竹屋、舟入、牛田、宇品、段原、三篠、古田、沼田、佐東、祇園西、真亀、倉掛、可部、五月が丘、美鈴が丘、五日市、五日市中央、八幡東
20~30% 未満	中央、楠那、似島、南観音、己斐上、安佐、高陽、白木、矢野、中野、石内、八幡、彩が丘、利松	中央、温品、早稲田、仁保、青崎、観音、草津、己斐、南観音、井口、己斐上、鈴が峰、祇園、古市、安、安東、東野、大塚、亀山、日浦、口田、三入、坪井、皆賀、吉見園、藤の木、観音台
10~20% 未満	戸山、瀬野、湯来南、美隅	戸坂、福田、馬木、楠那、戸山、安佐、高陽、矢野、中野、河内、八幡、楽々園、彩が丘、湯来南、美隅
10%未満	阿戸、湯来西	大河、似島、白木、瀬野、船越、阿戸、石内、湯来西、利松
[稼働率の考え方] 利用回数(区分) / 3回(午前・午後・夜間) × 開館日数		

b 集会所 (298 施設)

月平均利用日数	施設	
	平成30年度	令和2年度
25日以上	<p>[中区] 白島、幟町、竹屋、千田学区、中島、舟入、江波東、江波学区</p> <p>[東区] 牛田、矢賀、中山大堤、二葉</p> <p>[南区] 荒神、向洋新町、東雲、東雲本町一・二丁目、大河、似島、宇品、南蟹屋、比治山会館</p> <p>[西区] 横川会館、己斐、高須台、庚午北、庚午中央会館、庚午中三丁目、草津新町一丁目、鈴が峰会館、井口台、井口四丁目、第二南観音会館</p> <p>[安佐南区] 八木、緑井学区、川内、東野、東原、大町、高長、祇園、山本、春日野、長東、原、原南、伴中央、梅林、伴東、長東西、大塚学区、伴南学区</p> <p>[安佐北区] 日浦、亀山、口田東、倉掛、高南</p> <p>[安芸区] 矢野東、矢野西学区、矢野南、船越東部、みどり坂学区</p> <p>[佐伯区] 三筋</p>	<p>[中区] 千田学区、中島</p> <p>[東区] 尾長</p> <p>[南区] 向洋新町、大河</p> <p>[西区] 庚午中央会館、草津新町一丁目、井口台</p> <p>[安佐南区] 緑井学区、東原</p> <p>[安芸区] 矢野東、矢野南</p>
20日～25日未満	<p>[中区] 国泰寺、吉島東、広瀬、本川・広瀬、神崎、舟入南</p> <p>[東区] 尾長、片河、皇ヶ丘、山根町東、矢賀新町、中山、戸坂、戸坂惣田、鈴が丘、温品、上温品、早稲田</p> <p>[南区] 堀越、向洋、東青崎、段原、段原南二丁目、翠町、皆実、皆実南部、宇品海岸、元宇品、宇品神田、上東雲</p> <p>[西区] 大芝、楠木、三滝本町、中広・天満会館、己斐上、己斐西町、己斐東学区会館、古江、田方、田方上、山田地区、庚午、井口、明神中央、草津新町二丁目、南観音会館</p> <p>[安佐南区] 古市、毘沙門台、安西、新庄、下伴</p> <p>[安佐北区] 行森、三入、三入東、可部中島、第二東亜ハイツ、上原東、深川、口田南、落合、亀崎</p> <p>[安芸区] 中野、畑賀学区、寺屋敷</p>	<p>[中区] 白島、国泰寺、吉島東、江波東、江波学区</p> <p>[東区] 牛田、山根町東、中山、中山大堤、戸坂、戸坂惣田、二葉</p> <p>[南区] 荒神、向洋、翠町、皆実、東雲、宇品、宇品海岸、南蟹屋、宇品神田、比治山会館</p> <p>[西区] 横川会館、中広・天満会館、己斐、己斐上五丁目、古江、高須台、庚午、明神中央</p> <p>[安佐南区] 八木、川内、東野、高長、春日野、長東、新庄、原、伴中央、梅林、伴東、長東西、大塚学区、伴南学区</p> <p>[安佐北区] 行森、深川、口田東、倉掛</p> <p>[安芸区] 矢野西学区、船越東部、みどり坂学区</p>

月平均利用日数	施設	
	平成30年度	令和2年度
15日～20日未満	<p>[中区] 神崎南、江波二本松</p> <p>[東区] 戸坂城山、戸坂南、東浄、福木</p> <p>[南区] 段原西、段原東、皆実西部、皆実東部、比治山本町、東雲三丁目、本浦、仁保大町、出汐、西霞町、丹那、宇品東</p> <p>[西区] 大宮、観音本町、己斐上五丁目、高須、庚午南、草津本町、明神三丁目、明神二丁目、古田台</p> <p>[安佐南区] 相田、上安、安、大塚</p> <p>[安佐北区] 久地南、安佐小河内、鈴張、亀山南、虹山、可部、新建、可部南、中屋、上原北、小河原・上深川、落合東、玖</p> <p>[安芸区] 中野西、大磯・星ヶ丘、西古谷</p>	<p>[中区] 幟町、竹屋、広瀬、本川・広瀬、神崎、神崎南、舟入、舟入南、江波二本松</p> <p>[東区] 皇ヶ丘、矢賀、牛田新町、戸坂南、温品、福木、早稲田</p> <p>[南区] 堀越、段原、段原南二丁目、皆実南部、比治山本町、東雲本町一・二丁目、西霞町、元宇品、大州、上東雲</p> <p>[西区] 大芝、楠木、三滝本町、己斐西町、己斐東学区会館、田方、田方上、高須、山田地区、庚午北、草津本町、井口四丁目</p> <p>[安佐南区] 毘沙門台、上安、安、安西、祇園、原南</p> <p>[安佐北区] 久地南、亀山、虹山、三入、可部、可部中島、上原東、口田南、落合、亀崎</p> <p>[安芸区] 中野西、中野、大磯・星ヶ丘、寺屋敷</p> <p>[佐伯区] 三筋</p>
10日～15日未満	<p>[中区] 中央新天地、南千田西</p> <p>[東区] 丸山、戸坂千足、下温品</p> <p>[南区] 青崎、旭三丁目、仁保、柞木、仁保新町、東雲本町三丁目、仁保旭が丘、日宇那、黄金山、段原山崎</p> <p>[西区] 三篠・楠木、三滝会館、山手、中広、鈴が台会館</p> <p>[安佐南区] 奥畑、三城田</p> <p>[安佐北区] 久地、飯室、大林、台中央、中島南、狩留家、口田、真亀、三田、毛木</p> <p>[安芸区] 北鴻治</p> <p>[佐伯区] 下和田</p>	<p>[中区] 中央新天地</p> <p>[東区] 矢賀新町、戸坂城山、東浄、鈴が丘、上温品</p> <p>[南区] 段原西、段原東、旭三丁目、皆実東部、東雲三丁目、本浦、仁保新町、出汐、宇品東、黄金山</p> <p>[西区] 大宮、観音本町、己斐上、己斐大迫、庚午南、鈴が峰会館、井口、鈴が台会館、草津新町二丁目、明神三丁目、明神二丁目</p> <p>[安佐南区] 奥畑、下伴、大塚</p> <p>[安佐北区] 久地、日浦、安佐小河内、飯室、亀山南、三入東、新建、可部南、中島南、上原北、第二東亜ハイツ、狩留家、小河原・上深川、落合東、三田、高南</p> <p>[安芸区] 北鴻治</p> <p>[佐伯区] 下和田</p>

月平均利用日数	施設	
	平成30年度	令和2年度
5日～10日未満	[中区] 江波栄町、江波南 [西区] 竜王、山田 [安佐南区] 鳴渡場、鯛之迫、戸山、上吉山、椎原、大下、竜王 [安佐北区] 後山、筒瀬、尾和、井原、戸石、志屋 [安芸区] 榎山、下大山、朝宮、正之坪、奥畑、矢野上、阿戸学区、瀬野学区 [佐伯区] 隅の浜・美の里、上麦谷、下五原、菅沢	[中区] 南千田西、江波南 [東区] 若草、片河、丸山、下温品 [南区] 青崎、仁保旭が丘、日宇那、似島 [西区] 三篠・楠木、竜王、山手、中広、草津浜町 [安佐南区] 古市、大町、鯛之迫、相田、山本、戸山、細坂、三城田、竜王 [安佐北区] 鈴張、大林、台中央、中屋、尾和、口田、玖、真亀、井原、志屋、毛木 [安芸区] 畑賀学区、矢野上、西古谷、阿戸学区、瀬野学区 [佐伯区] 隅の浜・美の里、上麦谷
5日未満	[中区] 大手町第一公園 [東区] 矢賀三丁目 [南区] 金輪島 [西区] 小河内、己斐本町一丁目、己斐大迫 [安佐南区] 瀬戸、細坂 [安佐北区] 宇賀、境原、宮野、小峠、今井田、中河内、姫瀬、下の浜、上原前、小田、下三田、上三田、川角、河内神 [安芸区] 下前田、上大山、立石、荒谷、中大山 [佐伯区] 下小深川、門前、葛原、大森、上多田、日入谷	[中区] 大手町第一公園、江波栄町 [東区] 戸坂千足、矢賀三丁目 [南区] 東雲本町三丁目、金輪島、段原山崎 [西区] 三滝会館、小河内、己斐本町一丁目、山田 [安佐南区] 鳴渡場、上吉山、椎原、大下、瀬戸 [安佐北区] 宇賀、境原、後山、宮野、筒瀬、小峠、今井田、中河内、姫瀬、下の浜、上原前、小田、戸石、下三田、上三田、川角、河内神 [安芸区] 下前田、上大山、榎山、立石、下大山、朝宮、荒谷、中大山、正之坪、奥畑 [佐伯区] 下小深川、門前、葛原、下五原、上多田、菅沢

(注) 月平均利用日数の報告があった施設（平成30年度は269施設、令和2年度は261施設）について記載しています。

c 福祉センター (14 施設)

利用者数 (上段：令和2年度 下段：平成30年度)						
吉島	温品	戸坂	中山	出島	祇園	伴
25,078 人 (46,497 人)	18,571 人 (33,206 人)	21,439 人 (44,590 人)	18,462 人 (36,195 人)	21,441 人 (54,430 人)	16,930 人 (26,268 人)	18,899 人 (60,079 人)
可部	筒瀬	瀬野	畑賀	阿戸	矢野	石内
9,817 人 (31,171 人)	4,310 人 (12,047 人)	36,220 人 (63,691 人)	9,825 人 (29,936 人)	2,362 人 (11,119 人)	8,481 人 (10,012 人)	30,759 人 (64,538 人)

d 老人福祉センター (3 施設)

利用者数 (上段：令和2年度 下段：平成30年度)		
中央	東雲	南観音
55,800 人 (33,811 人)	10,801 人 (14,490 人)	10,471 人 (17,300 人)

e 老人いこいの家 (17 施設)

利用者数 (上段：令和2年度 下段：平成30年度)					
吉島	宇品	草津	佐東	沼田	矢野
24,188 人 (33,097 人)	15,339 人 (19,990 人)	10,264 人 (24,485 人)	5,327 人 (10,648 人)	12,178 人 (18,266 人)	6,093 人 (10,553 人)
船越	新宮山荘	窓山荘	さつき荘	八幡荘	倉重荘
3,839 人 (11,330 人)	1,118 人 (1,207 人)	2,799 人 (5,751 人)	4,065 人 (6,323 人)	2,586 人 (9,613 人)	1,509 人 (6,811 人)
坪井荘	中央荘	五日市荘	楽々荘	美隅荘	
4,904 人 (8,939 人)	2,066 人 (6,302 人)	4,752 人 (8,170 人)	1,911 人 (7,620 人)	4,959 人 (7,072 人)	

f 老人集会所 (28 施設)

利用者数 (上段：令和2年度 下段：平成30年度)						
基町	白島	本川	竹屋	舟入	神崎	吉島
48 人 (515 人)	2,204 人 (4,066 人)	559 人 (1,031 人)	537 人 (1,092 人)	1,214 人 (1,866 人)	554 人 (840 人)	1,789 人 (2,232 人)
千田	袋町	南千田西町	吉島東	牛田新町	中山	牛田
2,422 人 (3,713 人)	944 人 (1,582 人)	605 人 (801 人)	44 人 (329 人)	652 人 (1,592 人)	524 人 (1,188 人)	1,992 人 (2,649 人)
翠町	仁保	大州	宇品東	大芝	庚午	庚南
468 人 (1,654 人)	951 人 (1,777 人)	209 人 (358 人)	976 人 (1,892 人)	552 人 (1,234 人)	448 人 (1,068 人)	992 人 (1,346 人)
井口	井原	可部	阿戸	瀬野	中野	旭園
1,023 人 (1,871 人)	1,398 人 (1,862 人)	3,375 人 (4,474 人)	1,094 人 (1,903 人)	778 人 (2,008 人)	856 人 (1,183 人)	1,454 人 (3,217 人)

g 勤労青少年ホーム（3施設）

(a) 諸室別稼働率

施設	稼働率（上段：令和2年度 下段：平成30年度）						
	諸室別						
	平均	ホール	会議室	専用実習室 (美術・調理)	音楽練習室	和室	体育室・ テニスコート等
中央	47.3% (61.3%)	66.6% (80.2%)	45.3% (61.1%)	31.3% (33.7%)	76.1% (91.2%)	29.2% (47.9%)	55.1% (81.7%)
安佐	26.2% (38.4%)	43.3% (74.3%)	18.2% (32.2%)	2.7% (7.9%)	46.7% (64.4%)	6.8% (18.0%)	44.4% (53.2%)
佐伯	39.1% (49.5%)	—	15.6% (30.1%)	—	64.3% (68.4%)	19.4% (32.1%)	60.0% (68.2%)

[稼働率の考え方]
利用回数（区分）／3回（午前・午後・夜間）×開館日数

(b) 利用者数

施設	平成30年度利用者数	令和2年度利用者数
中央	20,976人	13,663人
安佐	44,651人	19,967人
佐伯	19,877人	8,333人
合計	85,504人	41,963人

h 湯来農村環境改善センター

利用者数 (上段：令和2年度 下段：平成30年度)	稼働率（上段：令和2年度 下段：平成30年度）					
	諸室別					
	平均	多目的 ホール	和室	会議室	調理室	農業 実習室
9,319人 (13,229人)	14.6% (11.7%)	25.0% (8.1%)	13.7% (16.3%)	11.3% (20.8%)	7.5% (10.7%)	15.4% (2.4%)

[稼働率の考え方]
利用回数（区分）／3回（午前・午後・夜間）×開館日数

(オ) 建築年度
a 公民館

建築年度 (建築後経過年数 ^{※12-2})	鉄筋コンクリート造・鉄骨造・コンクリートブロック造	
	施設 (建築年度)	区分
昭和41年度以前 (50年以上)	楽々園 (昭和40年度)	経過耐用年数 施設等 (1)
昭和42～46年度 (45～49年)	安佐、坪井 (昭和43年度)、 温品、古市 (昭和44年度)、 馬木、八幡 (昭和46年度)	その他の施設
昭和47～51年度 (40～44年)	福田、大河、佐東、祇園、高陽、中野、五日市 (昭和47年度)、 瀬野 (昭和48年度)、 白木 (昭和49年度)、 戸坂、吉見園 (昭和50年度)、 草津 (昭和51年度)	
昭和52～56年度 (35～39年)	亀山、石内 (昭和52年度)、 中央、己斐、矢野 (昭和53年度)、 湯来南、利松 (昭和54年度)、 楠那、南観音 (昭和55年度)、 青崎、仁保、井口、船越、河内、美隅 (昭和56年度)	
昭和57～61年度 (30～34年)	日浦、湯来西 (昭和57年度)、 竹屋、口田、皆賀 (昭和58年度)、 舟入、祇園西、五月が丘 (昭和59年度)、 安、三入 (昭和60年度)、 真亀、美鈴が丘 (昭和61年度)	
昭和62～平成3年度 (25～29年)	古田、五日市中央 (昭和62年度)、 牛田、倉掛 (昭和63年度)、 安東、八幡東 (平成元年度)、 東野、藤の木、観音台 (平成3年度)	
平成4～8年度 (20～24年)	己斐上、鈴が峰 (平成4年度)、 彩が丘 (平成8年度)	
平成9～13年度 (15～19年)	似島、戸山 (平成9年度)、 可部 (平成11年度)、 阿戸 (平成12年度)、 宇品、三篠 (平成13年度)	
平成14～18年度 (10～14年)	早稻田、二葉、観音 (平成14年度)	
平成19～23年度 (5～9年)	吉島 (平成21年度)	
平成24年度以降 (4年以下)	大塚 (平成24年度)、 段原 (平成25年度)、 沼田 (平成30年度)	

※12-2 計画策定時点 (平成29年) の建築後経過年数

b 集会所

建築年度 (建築後経過年数 ^{※(2-2)})	鉄筋コンクリート造・ 鉄骨造・コンクリートブロック造		木造・軽量鉄骨造	
	施設 (建築年度)	区分	施設 (建築年度)	区分
昭和41年度以前 (50年以上)	小河内町一丁目 (昭和41年度)	耐用年数経過施設等 (1)	大野 (昭和8年度)、 宮野 (昭和20年度)、 若草 (昭和28年度)、 下三田 (昭和30年度)、 奥畑 (安佐南区) (昭和31年度)、 檜山の森とむら交流センター (昭和35年度)、 浜ヶ谷 (昭和36年度)、 姫瀬 (昭和38年度)、 正之坪 (昭和39年度)、 堀越 (昭和40年度)	耐用年数経過施設等 (4)
昭和42～46年度 (45～49年)	神崎、牛田、荒神、仁保大町、 井口 (昭和42年度)、 幟町、本川・広瀬 (昭和45年度)、 江波東、丹那、小河内、戸山 (昭和46年度)		段原 (昭和42年度)、 宇品 (昭和43年度)、 中島、下前田 (昭和44年度)、 金輪島、大宮、隅の浜・美 の里会館 (昭和46年度)	
昭和47～51年度 (40～44年)	日字那、宇品東、相田 (昭和47年度)、 吉島東、大州、皆実西部、小 田、鈴張 (昭和48年度)、 東浄、中山、尾長、矢賀新町、 皆実東部、本浦、三篠・楠木、 己斐上、高須、長東、山本、 河内神、狩留家、小河原・上 深川、落合東、口田、大林、 南吉島、尾長 (永安館) (昭 和49年度)、 国泰寺、舟入南、向洋、鯛之 迫、祇園、三入、基町中央、 出島 (昭和50年度)、 江波栄町、戸坂千足、南観音、 久地、下大山、草津 (昭和51 年度)	その他の施設	楠木、竜王 (安佐南区) (昭 和48年度)、 下温品、川角、桧山生活改 善センター (昭和49年度)、 鈴が丘、戸石、上大山 (昭 和50年度)	

建築年度 (建築後経過年数 ^{※12-2})	鉄筋コンクリート造・ 鉄骨造・コンクリートブロック造		木造・軽量鉄骨造	
	施設 (建築年度)	区分	施設 (建築年度)	区分
昭和52～56年度 (35～39年)	戸坂南、矢賀、宇品神田、山手、梅林、東原、東野、高長、原、三田、虹山 (昭和52年度)、江波南、二葉、東雲、比治山本町、鈴が台会館、川内、原南、井原、志屋、朝宮、中野、西古谷、矢野上、上麦谷、上多田 (昭和53年度)、仁保、山田、古市、大町、安西、玖、荒谷、中野西、北鴻治 (昭和54年度)、中央新天地、南千田西、大河、黄金山、中広、庚午中央会館、草津浜町、庚午南、下伴、上三田、真亀、可部南、後山、奥畑 (安芸区)、下和田、日入谷、葛原、南観音会館 (昭和55年度)、大手町第一公園、古江、田方、安、上安、椎原、亀崎、落合、第二東亜ハイツ、飯室、榎山、下五原、観音会館 (昭和56年度)	その他の施設	片河 (昭和52年度)、新庄、上吉山 (昭和53年度)、丸山、可部中島、行森 (昭和54年度)、中河内、今井田、小浜生活改善センター (昭和55年度)、旭三丁目、小峠 (昭和56年度)	耐用年数経過施設等 (41)

建築年度 (建築後経過年数 ^{※12-2})	鉄筋コンクリート造・ 鉄骨造・コンクリートブロック造		木造・軽量鉄骨造	
	施設 (建築年度)	区分	施設 (建築年度)	区分
昭和 57～61 年度 (30～34 年)	福木、上温品、青崎、出汐、己斐本町一丁目、己斐上五丁目、山田地区、庚午、明神中央、八木、毘沙門台、伴中央、瀬戸、細坂、深川、倉掛、亀山、立石、第二南観音会館、漁民会館 (昭和 57 年度)、 竹屋、戸坂、段原山崎、翠町、仁保新町、元宇品、三滝会館、観音本町、伴東、高南、久地南、境原 (昭和 58 年度)、 温品、早稲田、東雲三丁目、己斐大迫、鈴が峰会館、井口台、可部、阿戸生活改善センター (昭和 59 年度)、 南蟹屋、大須賀、長東西、亀山南、宇賀、畑賀学区、矢野西学区 (昭和 60 年度)、 白島、東雲一丁目、柞木、草津新町二丁目、鳴渡場、筒瀬、日浦 (昭和 61 年度)	その他の施設	矢賀三丁目、魚切多目的 (昭和 57 年度)、 野登呂多目的 (昭和 59 年度)、 三筋 (昭和 60 年度)、 中大山 (昭和 61 年度)	耐用年数経過施設等 (41)
昭和 62～平成 3 年度 (25～29 年)	東雲本町一・二丁目、東雲本町三丁目、仁保旭が丘、口田東 (昭和 62 年度)、 戸坂惣田、尾和、口田南、中島南、中屋、下の浜、大森 (昭和 63 年度)、 牛田新町、上原東、上原北 (平成元年度)、 草津新町一丁目、井口四丁目、明神三丁目、大塚、新建、安佐小河内、観音新町会館 (平成 2 年度)、 段原南二丁目、三滝本町、己斐東学区会館、明神二丁目、持開地、上原前、下小深川 (平成 3 年度)			その他の施設

建築年度 (建築後経過年数※12-2)	鉄筋コンクリート造・ 鉄骨造・コンクリートブロック造		木造・軽量鉄骨造	
	施設 (建築年度)	区分	施設 (建築年度)	区分
平成4～8年度 (20～24年)	戸坂城山、向洋新町、庚午中三丁目、三城田、三入東、門前(平成4年度)、 段原南一丁目、横川会館(平成5年度)、 東青崎、船越東部(平成6年度)、 皇ヶ丘、段原西、竜王(西区)、 中広・天満、庚午北、草津本町(平成7年度)、 段原東、西霞町(平成8年度)	その他の施設	寺屋敷、菅沢(平成6年度)、 山根町東(平成8年度)	その他の施設
平成9～13年度 (15～19年)	中山大堤、皆実南部、宇品海岸、 似島、己斐西町(平成9年度)、 大芝、己斐、矢野南(平成10年度)、 神崎南、皆実(平成11年度)、 田方上(平成12年度)、 千田学区(平成13年度)			
平成14～18年度 (10～14年)	舟入、高須台、緑井、大塚学区、 台中央、大磯・星ヶ丘(平成14年度)、 広瀬、矢野東(平成15年度)、 阿戸学区(平成16年度)、 伴南学区、光南(平成18年度)		第二筒瀬(平成14年度)	
平成19～23年度 (5～9年)	比治山、古田台(平成20年度)、 毛木、吉島(平成21年度)、 江波、江波二本松(平成22年度)、 春日野(平成23年度)			
平成24年度以降 (4年以下)	上東雲(平成24年度)、 みどり坂学区(平成25年度)、 瀬野学区(平成26年度)		大下(平成30年度)	

c 福祉センター等その他汎用型施設

建築年度 (建築後経過年数 ^{※12-2})	鉄筋コンクリート造・ 鉄骨造・コンクリートブロック造		木造・軽量鉄骨造	
	施設 (建築年度)	区分	施設 (建築年度)	区分
昭和41年度以前 (50年以上)	老人集会所(井口(昭和38年度)、 中野(昭和40年度))	耐用年数 経過施設等 (2)	老人集会所(南千田西 町(昭和31年度))	耐用 年数 経過 施設 等 (5)
昭和42～46年度 (45～49年)	老人集会所(庚南(昭和46年度)) 勤労青少年ホーム(中央(昭和 45年度))	その 他の 施設	老人いこいの家(矢野 (昭和42年度))	
昭和47～51年度 (40～44年)	福祉センター(温品、祇園(昭 和47年度)、 畑賀(昭和48年度)、 阿戸(昭和51年度)) 老人いこいの家(佐東(昭和48 年度)、 船越(昭和49年度)、 新宮山荘(昭和50年度)、 吉島(昭和51年度)) 老人集会所(阿戸(昭和48年度)、 井原(昭和49年度)、 基町、白島、本川、竹屋、舟 入、翠町、仁保、大芝、瀬野 (昭和50年度)、 吉島、中山、大州、旭園(昭 和51年度)) 勤労青少年ホーム(佐伯(昭和 47年度))		老人集会所(神崎(昭 和50年度))	
昭和52～56年度 (35～39年)	福祉センター(矢野(昭和52年 度)) 老人福祉センター(中央(昭和 53年度)) 老人いこいの家(草津、窓山荘、 倉重荘、坪井荘(昭和52年度)、 楽々荘(昭和53年度)、 八幡荘、中央荘(昭和55年度)、 五日市荘(昭和56年度)) 老人集会所(宇品東(昭和52年 度)、 牛田(昭和53年度)) 勤労青少年ホーム(安佐(昭和 55年度))		老人集会所(千田(昭 和52年度)、 庚午(昭和53年度))	

建築年度 (建築後経過年数 ^{※12-2})	鉄筋コンクリート造・ 鉄骨造・コンクリートブロック造		木造・軽量鉄骨造	
	施設 (建築年度)	区分	施設 (建築年度)	区分
昭和57～61年度 (30～34年)	福祉センター (戸坂 (昭和58年度)) 老人福祉センター (南観音 (昭和57年度)) 老人いこいの家 (美隅荘 (昭和58年度)、 さつき荘 (昭和60年度)) 老人集会所 (吉島東 (昭和57年度))	その他の施設		耐用年数経過施設等 (5)
昭和62～平成3年度 (25～29年)	福祉センター (可部 (平成元年度)) 老人福祉センター (東雲 (昭和62年度)) 老人いこいの家 (宇品 (昭和63年度)) 老人集会所 (袋町、牛田新町 (平成元年度)) 湯来農村環境改善センター (昭和63年度)			その他の施設
平成4～8年度 (20～24年)	福祉センター (瀬野、石内 (平成7年度))			
平成9～13年度 (15～19年)	福祉センター (中山 (平成9年度)) 老人集会所 (可部 (平成11年度))			
平成14～18年度 (10～14年)	福祉センター (吉島 (平成16年度))			
平成19～23年度 (5～9年)	福祉センター (出島 (平成21年度)、 筒瀬 (平成22年度)、 伴 (平成23年度))			
平成24年度以降 (4年以下)	老人いこいの家 (沼田 (平成30年度))			

(カ) 更新に関する方針

中・小規模の汎用型施設（以下「中・小汎用型施設」という。）は、以下の考え方に
よりコミュニティの基盤施設としてより一層住民の使い勝手の良い施設になるよう見直
しを図りつつ、施設数・規模の最適化を図ります。

施設	基本的な考え方
公民館 （楽々園公民館）	<p>公民館は、学習会の実施やグループ活動の場の提供といった生涯学習の拠点機能や住民のまちづくり活動への支援機能などを有しています。こうした特徴を考慮しながら、汎用性の高い諸室・設備を有していることや地域住民の活動・交流の場として機能していることを踏まえ、近隣の施設との複合・集約化を検討します。</p> <p>具体的には、楽々園公民館が所在する中学校区（五日市南中学校区）を検討エリアとして設定し、当該エリア内のその他の中・小汎用型施設の利用状況など地域の実情に即して、これら他の施設との複合・集約化により利用者の利便性の向上を図ることなどを地域住民とともに検討します。</p>
集会所 （大野集会所外 41 施設） 老人いこいの家 （矢野老人いこい の家） 老人集会所 （南千田西町老人 集会所外 5 施設）	<p>公民館以外の中・小汎用型施設についても、汎用性の高い諸室・設備を有していることや、その多くが地域住民の活動・交流の場として機能していることなどの特徴を考慮し、近隣の施設との複合・集約化を検討します。</p> <p>具体的には、各施設が所在する一定の地域（おおむね小学校区単位）を、検討エリアとして設定し、当該エリア内のその他の中・小汎用型施設の利用状況など地域の実情に即して、これら他の施設との複合・集約化により利用者の利便性の向上を図ることなどを地域住民とともに検討します。その際、小中学校の余裕教室など近隣の既存施設を活用することや、高齢者の利用に供することを設置目的としている施設をより多くの市民が多様な目的で利用できる施設に見直すことについて、現在の利用者に配慮した上で検討します。</p> <p>なお、複合・集約化等に伴い不要となる建物については、地元の意向を考慮しながら、地元へ譲渡することも検討します。</p>
勤労青少年ホーム （中央、安佐、佐伯）	<p>勤労青少年を対象に、その余暇活動や交流促進のための施設として運営してきた勤労青少年ホームについて、社会情勢の変化に伴い、対象人口が減少するとともに目的に沿った利用が減少するなどし、その役割を果たし終えたと考えられるため、現在の利用者に配慮した上で、令和4年3月末に廃止します。</p>

(2) 専用型施設

専用型施設については、施設の特性に応じて更新に関する方針を定めます。

ア 文化・教養

(7) 施設概要

区分	施設	施設数 (附属施設数(注))	平均規模	概要	主な諸室
科学館	こども文化科学館	1	4,683m ²	こどもの文化及び科学に関する興味と関心を高めて、創造性を喚起するとともに、向上心をかん養し、もって社会教育の発展に寄与することを目的に、文化及び科学に関する資料をこどもの観覧に供すること等を行っています。	子供向け科学資料の展示室、プラネタリウム、ホール
	江波山気象館	1	1,444m ²	気象に関する市民の興味と関心を高めるとともに、市民の豊かな教養に資することを目的に、気象に対する理解を深めるための場の提供を行っています。	気象資料の保管・展示室
	交通科学館	1	7,179m ²	乗り物と交通に関する市民の興味と関心を高めるとともに、市民の豊かな教養に資することを目的に、乗り物と交通に対する理解を深めるための場の提供や乗り物資料の展示等を行っています。	乗り物資料の保管・展示室
	健康づくりセンター 健康科学館	1	2,442m ²	市民の健康づくりの増進を図ることを目的に、健康に関する科学的知識の普及啓発や健康に関する資料の展示等を行っており、また、健康づくりに関する研修会や講習会等を開催しています。	健康に関する資料の保管・展示室

区分	施設	施設数 (附属施設数(注))	平均規模	概要	主な諸室
歴史館	郷土資料館	1	2,559m ²	郷土の歴史に関する教養、調査研究等に資することを目的に、郷土の歴史に関する資料の展示等を行っています。	郷土資料の保管・展示室
	広島城（二の丸復元建物を含む）	1	1,976m ²	武家文化を中心とした郷土の歴史に関する教養、調査研究等に資することを目的に、武家文化を中心とした郷土の歴史に関する資料の展示等を行っています。	武家文化を中心とした郷土の歴史資料の保管・展示室
	広島平和記念資料館	1 (1)	12,029m ²	被爆の実相をあらゆる国々の人々に伝え、ヒロシマの心である核兵器の廃絶と世界恒久平和の実現に寄与することを目的に、原子爆弾による被災及び平和に関する資料の展示、平和学習や被爆体験の継承等平和を考える場の提供等を行っています。	被爆・平和に関する資料の保管・展示室
美術館	現代美術館	1	9,291 m ²	美術に関する市民の知識及び教養の向上を図り、市民文化の発展に寄与することを目的に、美術品及び美術に関する資料の展示等を行っており、また、美術に関する講演会や講習会等を開催しています。	美術品・美術資料の保管・展示室

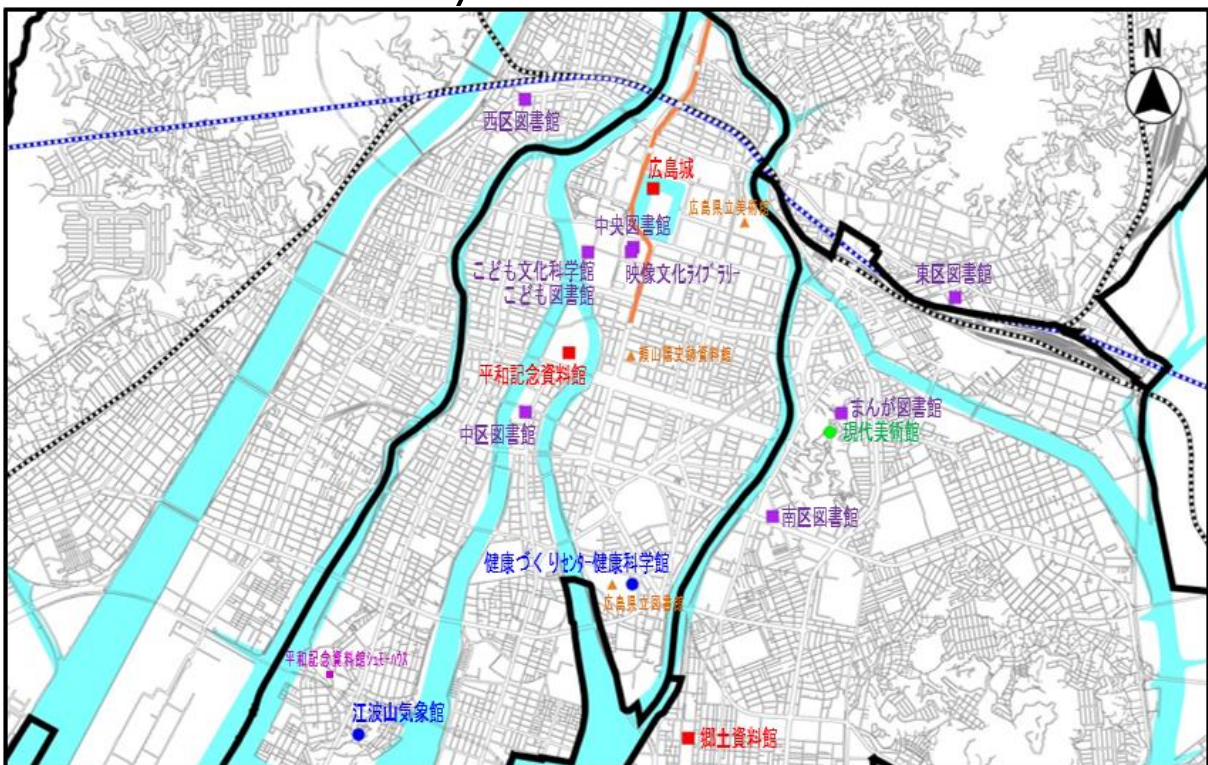
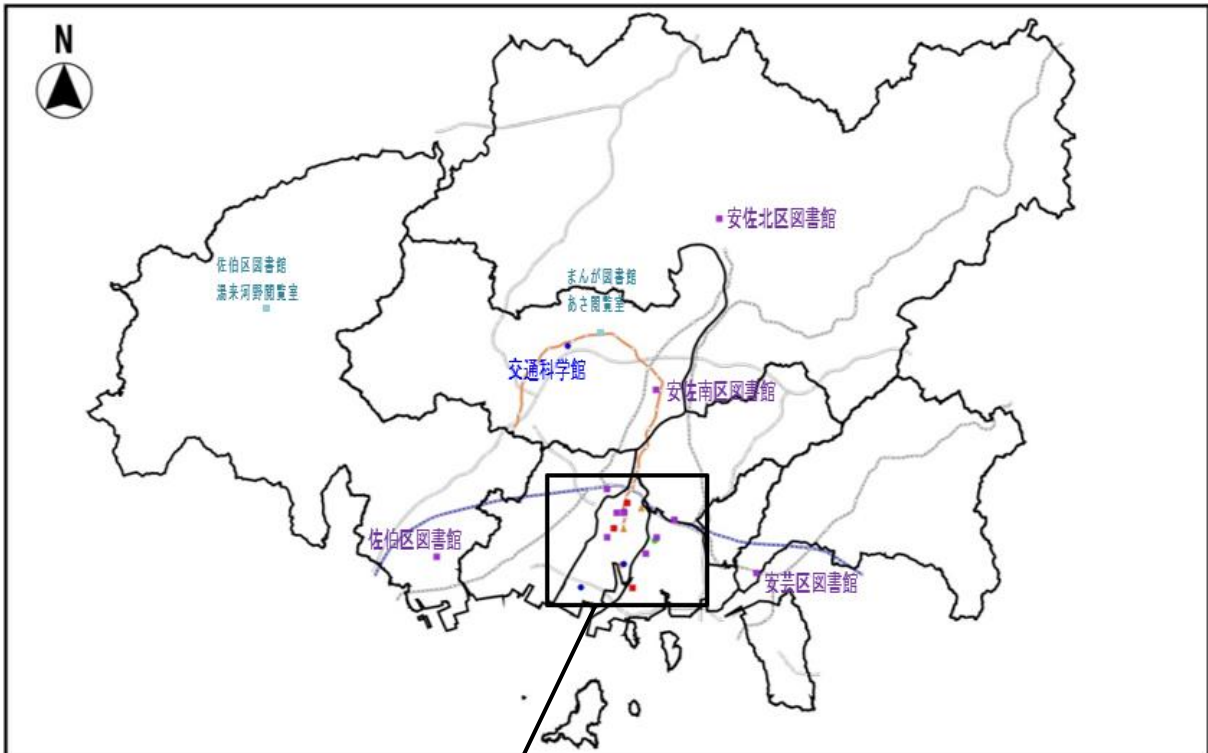
区分	施設	施設数 (附属施設数(注))	平均規模	概要	主な諸室
図書館	中央図書館	1	7,966 m ²	<p>市民の教養、調査研究、レクリエーション等に資することを目的に、図書館資料の貸出等を行っています。また、図書館資料を活用したレファレンス（調査相談）の実施や、読書会、展示会等の企画・開催を行っています。</p> <p>なお、本市には、市立図書館全体の中央館として中央図書館、市民に身近な図書館として各区図書館、まんが図書館、子どものための専門図書館としてこども図書館があります。</p> <p>映像文化の普及、振興、発展に寄与することを目的に、映像及び音楽に関する作品及び資料の活用等を行っており、また、鑑賞会、講演会、講座等の開催等を行っています。</p>	図書閲覧室、書庫、自習室
	区図書館	8 (1)	1,208 m ²		図書閲覧室
	まんが図書館	1 (1)	1,126 m ²		図書閲覧室、書庫
	こども図書館	1	1,034 m ²		図書閲覧室、書庫
	映像文化ライブラリー	1	1,293 m ²		ホール、ビデオコーナー、オーディオコーナー、試写試聴室、多目的研修室、収蔵庫

(注) 施設数の下段の（ ）内は、広島平和記念資料館、区図書館及びまんが図書館の附属施設数を表示しています。

(イ) 施設の配置状況

区分	施設	施設数	(参考) 広島県等の類似施設
中区	こども文化科学館、江波山気象館、健康づくりセンター健康科学館、広島城（二の丸復元建物を含む）、広島平和記念資料館、（広島平和記念資料館シュモーターハウス）、中央図書館、中区図書館、こども図書館、映像文化ライブラリー	9 (1)	頼山陽史跡資料館（県）、広島県立美術館（県）、ひろしま美術館（民間）、広島県立図書館（県）
東区	東区図書館	1	
南区	郷土資料館、現代美術館、南区図書館、まんが図書館	4	
西区	西区図書館	1	泉美術館（民間）
安佐南区	交通科学館、安佐南区図書館、（まんが図書館あさ閲覧室）	2 (1)	
安佐北区	安佐北区図書館	1	
安芸区	安芸区図書館	1	
佐伯区	佐伯区図書館、（佐伯区図書館湯来河野閲覧室）	1 (1)	
備考	<p>(配置基準)</p> <ul style="list-style-type: none"> 区図書館は区民文化センターとの複合施設として、各区に1施設を設置しています。 <p>(附属施設)</p> <ul style="list-style-type: none"> 広島平和記念資料館は、附属展示施設「シュモーターハウス」を中区江波二本松一丁目に設置しています。 佐伯区図書館は、附属施設「湯来河野閲覧室」を佐伯区湯来町に設置しています。 まんが図書館は、附属施設「あさ閲覧室」を安佐南区上安二丁目に設置しています。 		

[施設の配置図]



(ウ) 複合化の状況

施設	複合化の状況
こども文化科学館	こども図書館と合築
健康づくりセンター 健康科学館	健康づくりセンター健康管理・増進センター、広島市医師会臨床検査センターと合築
図書館	(中央) 映像文化ライブラリーと合築 (中区) 文化創造センター、中区民文化センター、国際青年会館と合築 (東区) 東区民文化センターと合築 (南区) 南区民文化センター、広島県立広島産業会館西展示館、民間施設と合築 (西区) 西区民文化センター、民間店舗、民間住宅と合築 (安佐南区) 安佐南区民文化センターと合築 (安佐北区) 安佐北区民文化センターと合築 (安芸区) 安芸区民文化センター、安芸区地域福祉センター、東部障害者デイサービスセンター、安芸福祉事務所、安芸保健センターと合築 (佐伯区) 佐伯区民文化センターと合築 (こども) こども文化科学館と合築
映像文化ライブラリー	中央図書館と合築

(エ) 利用状況

区分	施設	利用者数		
		平成30年度	令和2年度	
科学館	こども文化科学館	373,929人	140,179人	
	江波山気象館	57,013人	15,907人	
	交通科学館	258,277人	110,320人	
	健康づくりセンター健康科学館	55,621人	7,518人	
歴史館	郷土資料館	28,565人	10,232人	
	広島城（二の丸復元建物を含む）	403,481人	115,868人	
	広島平和記念資料館	1,524,186人	329,112人	
	うちシュモーターハウス	1,733人	522人	
美術館	現代美術館	142,754人	61,330人	
図書館	中央図書館	484,521人	313,806人	
	区図書館	中区	228,394人	140,981人
		東区	264,042人	180,564人
		南区	265,886人	184,324人
		西区	297,874人	195,749人
		安佐南区	487,791人	329,842人
		安佐北区	260,272人	168,131人
		安芸区	293,432人	178,723人
		佐伯区	469,476人	291,936人
	うち湯来河野閲覧室	13,678人	8,909人	
	まんが図書館	297,516人	205,903人	
	うちあさ閲覧室	117,249人	80,117人	
	こども図書館	217,747人	110,618人	
映像文化ライブラリー	38,442人	21,195人		

(オ) 建築年度

建築年度 (建築後経過年数 ^{※12-2})	鉄筋コンクリート造・ 鉄骨造・コンクリートブロック造		木造・軽量鉄骨造			
	施設 (建築年度)	区分	施設 (建築年度)	区分		
昭和 41 年度以前 (50 年以上)	郷土資料館 (明治 44 年度)、 江波山気象館 (本館) (昭和 9 年度)、 広島平和記念資料館 (本館 ^(注)) (昭和 30 年度)、 広島城 (昭和 32 年度)	耐用年数 経過施設等 (4)	広島平和記念資料館 (シュモーターハウス ^(注)) (昭和 25 年度)	耐用年数経過施設等 ^(注)		
昭和 42～46 年度 (45～49 年)						
昭和 47～51 年度 (40～44 年)	中央図書館 (昭和 49 年度)					
昭和 52～56 年度 (35～39 年)	こども文化科学館、こども図書館 (昭和 54 年度)、 映像文化ライブラリー (昭和 56 年度)					
昭和 57～61 年度 (30～34 年)	安佐北区図書館、まんが図書館 (昭和 57 年度)、 東区図書館 (昭和 58 年度)、 安佐南区図書館 (昭和 59 年度)					
昭和 62～平成 3 年度 (25～29 年)	佐伯区図書館 (昭和 62 年度)、 現代美術館 (昭和 63 年度)、 健康づくりセンター健康科学館、西区図書館 (平成元年度)、 中区図書館、南区図書館 (平成 2 年度)		その他の施設			その他の施設
平成 4～8 年度 (20～24 年)	広島平和記念資料館 (東館) (平成 5 年度)、 交通科学館 (平成 6 年度)					
平成 9～13 年度 (15～19 年)	江波山気象館 (別館) (平成 9 年度)、 安芸区図書館 (平成 12 年度)、 佐伯区図書館湯来河野閲覧室 (平成 13 年度)					
平成 14～18 年度 (10～14 年)						
平成 19～23 年度 (5～9 年)						
平成 24 年度以降 (4 年以下)						

(注) シュモーターハウスは附属展示施設のため、広島平和記念資料館は 1 施設で整理しています。

※12-2 計画策定時点 (平成 29 年) の建築後経過年数

(カ) 更新に関する方針

施設	基本的な考え方
こども文化科学館	次世代を担う若い世代が、科学の原理を楽しみながら学び、最先端の技術に触れることで、科学に関する興味・関心を高めることのできる展示内容へのリニューアルを行うため、施設の長寿命化及び耐震改修を行います。
中央図書館 こども図書館 映像文化ライブラリー	利用者が共通することの多い中央図書館、映像文化ライブラリー及びこども図書館について、それぞれの本来機能を充実し、利便性の一層の向上を図るために、3つの施設の複合・集約化を検討します。
江波山気象館	市重要文化財で、被爆建物である旧広島地方気象台を活用して整備した「気象」に関する博物館であり、引き続き被爆建物として後世に保存・継承します。また、利用者増につながる取組を検討し、有効な活用を図ります。
郷土資料館	市重要文化財で、被爆建物である旧陸軍糧秣支廠建物を活用した「郷土資料」に関する博物館であり、引き続き被爆建物として後世に保存・継承します。また、利用者増につながる取組を検討し、有効な活用を図ります。
広島城（二の丸復元建物を含む）	広島城（現天守閣）は、毛利氏が築いた広島城天守を外観復元した博物館施設ですが、耐震不適格な状態であることが判明したことから、天守の木造復元に向けた調査等を進めるとともに、現天守閣の展示・収蔵機能を引き継ぐ「広島城三の丸歴史館」を整備します。なお、現天守閣は、広島城三の丸歴史館の供用開始時期を踏まえ、令和7年度後半に閉館する予定としています。
広島平和記念資料館	戦後建築物として初めて国の重要文化財に指定された施設であり、展示の充実等を図りながら、引き続き適切に管理します。 附属展示施設であるシュモーハウスは、被爆後の広島に寄せられた海外からの支援を紹介するための施設であり、利用者増につながる取組を検討し、有効な活用を図ります。

イ スポーツ
(7) 施設概要

区分	施設	施設数	平均規模 (平均敷地面積(注))	概要	主な諸室
観戦型	総合屋内プール	1	15,431㎡	市民の心身の健全な発達に寄与することを目的に、スポーツに関する場の提供等を行っています。また、各種スポーツに関する講座も開催しています。	50mプール・飛込プール（冬季はアイススケートリンク・サブリンク）、更衣シャワー室、控室、会議室、保健室、放送室等
	広島広域公園	1	32,459㎡	陸上競技場、球技場、テニスコート等を整備し、市民の文化、スポーツとレクリエーション活動の振興に資することを目的に、スポーツ活動等の場を提供しています。	陸上競技場、補助競技場、第一球技場、第二球技場、テニスコート等
	広島市民球場	1	41,644㎡	野球の普及及び振興を図ることを目的に、プロ野球公式戦及びアマチュア野球の開催等の場を提供しています。	グラウンド、観客席、売店、練習室、会議室等
活動型	スポーツセンター	8	7,771㎡	市民の心身の健全な発達に寄与することを目的に、スポーツに関する場の提供等を行っています。 また、各種スポーツに関する講座も開催しています。	体育室（大・中・小）、トレーニング室、プール、更衣室、会議室等
	屋内プール	3	1,679㎡		25mプール、更衣室、シャワー室等
	体育館	5	1,736㎡		体育室、柔道場、剣道場、会議室等
	運動公園等	9	1,802㎡ (141,279㎡)	市民の文化、スポーツとレクリエーション活動の振興に資することを目的に、スポーツ活動、散策、憩いの場の提供等を行っています。	多目的広場、ソフトボール場、野球場、テニスコート、卓球場等
	運動広場	8	106㎡ (28,366㎡)	スポーツの普及及び振興を図り、もって市民の心身の健全な発達に寄与することを目的に、スポーツのための場の提供を行っています。	多目的広場

区分	施設	施設数	平均規模 (平均敷地面積(注))	概要	主な諸室
活動型	中央庭球場	1	628m ² (10,500m ²)	テニスコート等を整備し、スポーツの普及及び振興を図り、もって市民の心身の健全な発達に寄与することを目的に、施設の提供を行っています。	テニスコート11面、更衣室、シャワー等
	庭球場	8	63m ² (2,632m ²)		テニスコート
	中央バレーボール場 (令和4年未竣工)	1	191m ² (7,684m ²)	バレーコート等を整備し、スポーツの普及及び振興を図り、もって市民の心身の健全な発達に寄与することを目的に、施設の提供を行っています。	バレーボールコート8面

(注) 平均規模の下段の()内は、運動公園等、運動広場、中央庭球場及び中央バレーボール場の平均敷地面積を表示しています。

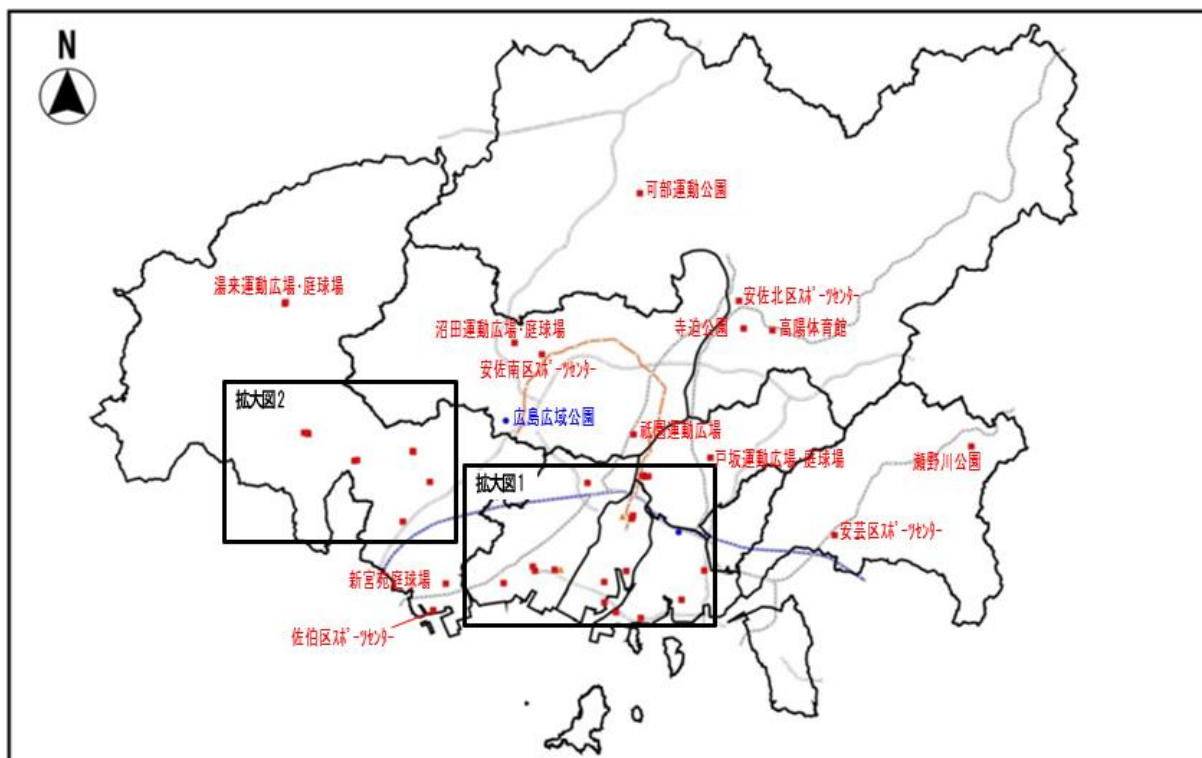
なお、運動広場の敷地面積には隣接する7庭球場(戸坂、南観音、沼田、上河内、下河内、湯来及び湯来南)を含みます。

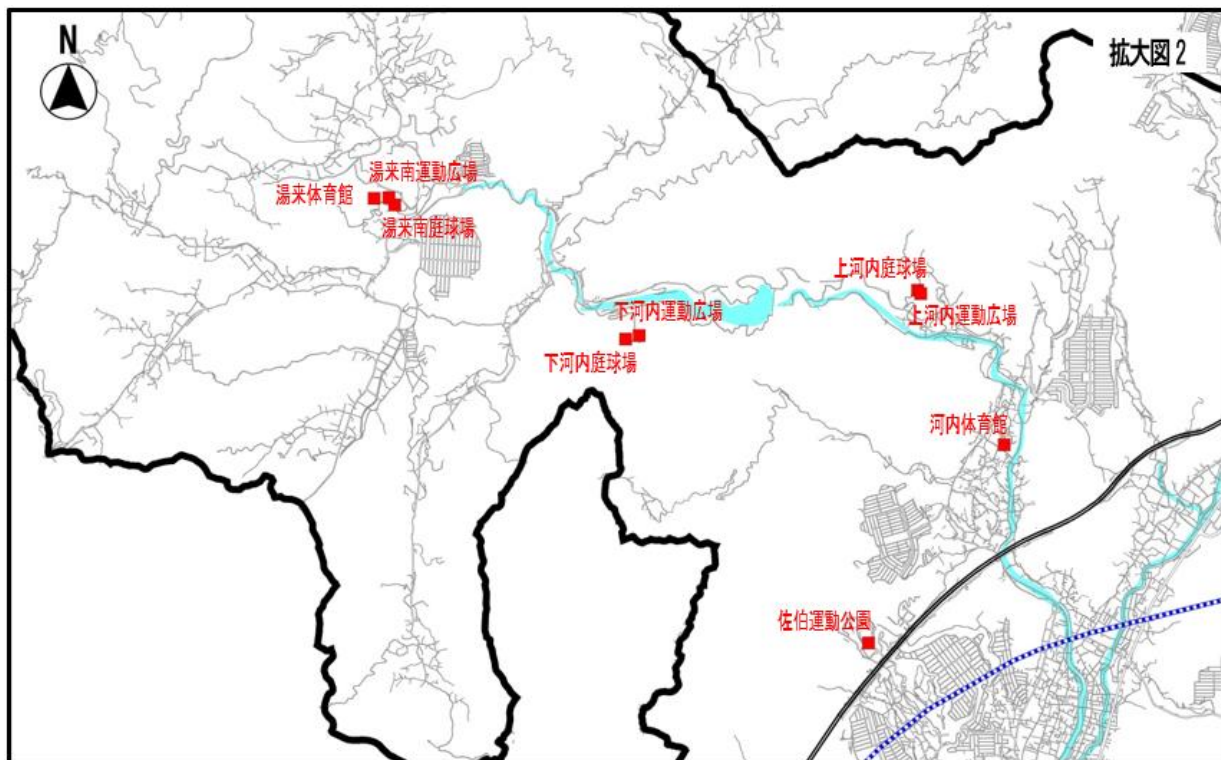
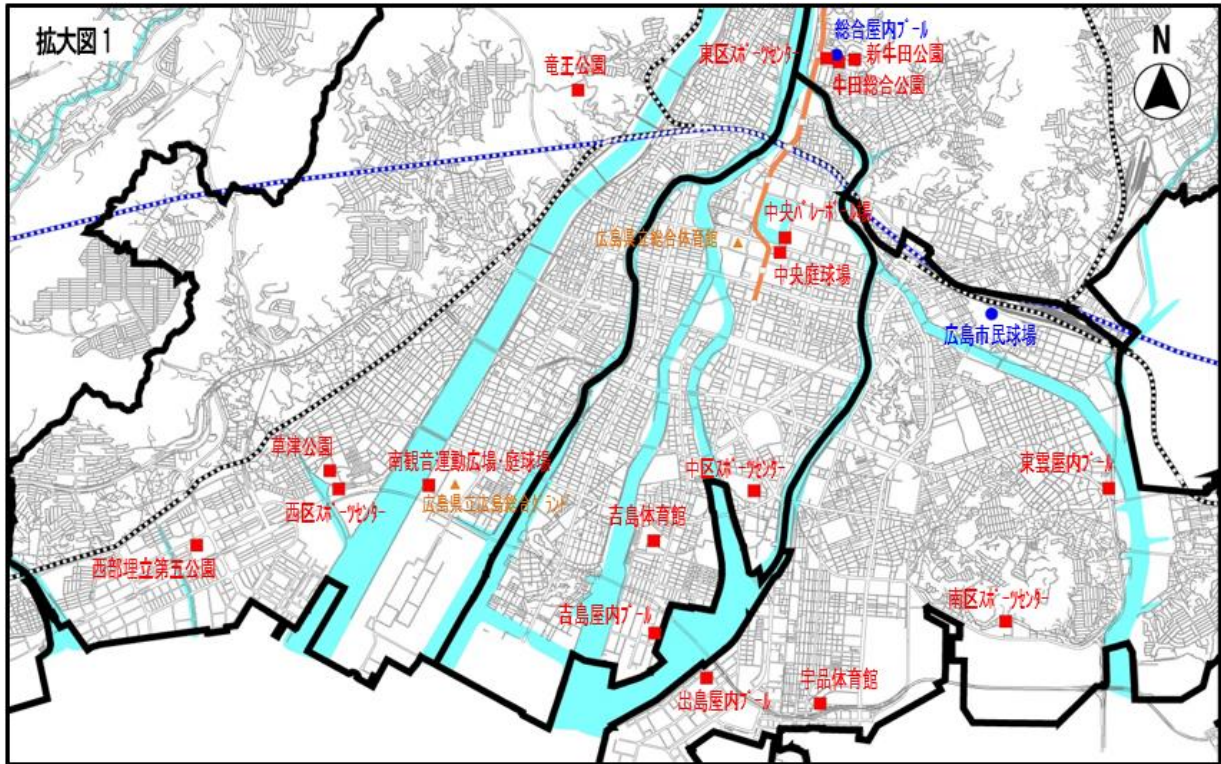
(イ) 施設の配置状況

区分	施設	施設数	(参考) 広島県等の類似施設
中区	中区スポーツセンター、 屋内プール(吉島)、 体育館(吉島)、 中央庭球場、中央バレーボール場	5	広島県立総合体育館(県)
東区	総合屋内プール、 東区スポーツセンター、 運動公園等(新牛田公園、牛田総合公園) 運動広場(戸坂)、 庭球場(戸坂)	6	
南区	広島市民球場、 南区スポーツセンター、 屋内プール(出島、東雲)、 体育館(宇品)	5	
西区	西区スポーツセンター、 運動公園等(竜王公園、草津公園、西部 埋立第五公園)、 運動広場(南観音)、 庭球場(南観音)	6	広島県立広島総合グラウンド(県)
安佐南区	広島広域公園、 安佐南区スポーツセンター、 運動広場(祇園、沼田)、 庭球場(沼田)	5	
安佐北区	安佐北区スポーツセンター、 体育館(高陽)、 運動公園等(寺迫公園、可部運動公園)	4	

区分	施設	施設数	(参考)広島県等の類似施設
安芸区	安芸区スポーツセンター、 運動公園等 (瀬野川公園)	2	
佐伯区	佐伯区スポーツセンター、 体育館 (河内、湯来)、 運動公園等 (佐伯運動公園)、 運動広場 (上河内、下河内、湯来、湯来南)、 庭球場 (新宮苑、上河内、下河内、湯来、湯来南)	13	
備考	(配置基準) ・ 総合屋内プール、広島広域公園、広島市民球場は、全市に1施設を設置しています。 ・ スポーツセンターは各区に1施設を設置しています。		

[施設の配置図]





(ウ) 複合化の状況

施設	複合化の状況
総合屋内プール	牛田公民館、東区スポーツセンターと合築
スポーツセンター	(東区) 牛田公民館、総合屋内プールと合築

(エ) 利用状況

区分	施設	利用者数		
		平成30年度	令和2年度	
観戦型	総合屋内プール	124,022人	51,392人	
	広島広域公園	385,298人	177,187人	
	広島市民球場	2,439,249人	546,652人	
活動型	スポーツセンター	中区	172,103人	95,609人
		東区	252,670人	134,874人
		南区	101,482人	57,851人
		西区	144,343人	76,227人
		安佐南区	250,910人	127,196人
		安佐北区	279,959人	142,821人
		安芸区	139,847人	91,591人
		佐伯区	213,390人	118,555人
	屋内プール	吉島	55,489人	38,103人
		出島	67,392人	48,411人
		東雲	74,808人	51,495人
	体育館	吉島	19,761人	15,226人
		宇品	36,622人	28,343人
		高陽	15,005人	12,446人
		河内	8,983人	7,177人
		湯来	28,777人	24,985人
	運動公園等	新牛田公園	38,150人	58,447人
		竜王公園	64,267人	63,823人
		草津公園	17,719人	15,447人
		西部埋立第五公園	122,000人	124,029人
		寺迫公園	28,121人	25,647人
可部運動公園		30,682人	27,241人	
瀬野川公園		49,777人	50,866人	
佐伯運動公園	58,636人	45,775人		

区分	施設		利用者数	
			平成30年度	令和2年度
活動型	運動広場	戸坂	21,575人	16,540人
		南観音	6,321人	5,917人
		祇園	14,283人	16,996人
		沼田	22,042人	9,579人
		上河内	4,094人	3,887人
		下河内	2,992人	2,956人
		湯来	4,643人	4,384人
		湯来南	3,486人	3,905人
	中央庭球場		63,551人	47,476人
	庭球場	戸坂	4,286人	3,534人
		南観音	7,719人	5,626人
		沼田	744人	529人
		新宮苑	10,380人	10,611人
		上河内	556人	887人
		下河内	3,248人	2,980人
湯来		287人	214人	
湯来南		28人	18人	
中央バレーボール場		15,974人	9,971人	

(オ) 建築年度

建築年度 (建築後経過年数※12-2)	鉄筋コンクリート造・ 鉄骨造・コンクリートブロック造		木造・軽量鉄骨造	
	施設 (建築年度)	区分	施設 (建築年度)	区分
昭和 41 年度以前 (50 年以上)	高陽体育館 (昭和 39 年度)	耐用年数 経過年数 (1)	中央バレーボール場 (昭和 30 年度)	耐用年数経過施設等 (1)
昭和 42～46 年度 (45～49 年)				
昭和 47～51 年度 (40～44 年)	草津公園 (昭和 49 年度)			
昭和 52～56 年度 (35～39 年)	吉島屋内プール、祇園運動 広場 (昭和 52 年度)、 南区スポーツセンター、戸 坂庭球場、戸坂運動広場 (昭和 54 年度)、 南観音庭球場、南観音運動 広場 (昭和 55 年度)、 西区スポーツセンター、可 部運動公園、湯来庭球場、 湯来運動広場 (昭和 56 年 度)		その 他の 施設	
昭和 57～61 年度 (30～34 年)	宇品体育館、寺迫公園 (昭 和 57 年度)、 安芸区スポーツセンター、 河内体育館 (昭和 58 年度)、 安佐南区スポーツセンタ ー、下河内庭球場、下河内 運動広場 (昭和 59 年度)、 西部埋立第五公園 (昭和 60 年度)			

※12-2 計画策定時点 (平成 29 年) の建築後経過年数

建築年度 (建築後経過年数※12-2)	鉄筋コンクリート造・ 鉄骨造・コンクリートブロック造		木造・軽量鉄骨造	
	施設 (建築年度)	区分	施設 (建築年度)	区分
昭和 62～平成 3 年度 (25～29 年)	中区スポーツセンター、東雲屋内プール、沼田庭球場、沼田運動広場 (昭和 62 年度)、 東区スポーツセンター、竜王公園 (昭和 63 年度)、 上河内庭球場、上河内運動広場 (平成元年度)、 佐伯区スポーツセンター (平成 2 年度)、 総合屋内プール、安佐北区スポーツセンター (平成 3 年度)	その 他 の 施 設		その 他 の 施 設
平成 4～ 8 年度 (20～24 年)	広島広域公園 (平成 4 年度)、 新牛田公園 (平成 5 年度)、 中央庭球場 (平成 6 年度)、 佐伯運動公園、湯来南庭球場、湯来南運動広場 (平成 8 年度)		瀬野川公園、新宮苑庭球場 (平成 6 年度)	
平成 9～13 年度 (15～19 年)	湯来体育館 (平成 10 年度)		牛田総合公園 (平成 9 年度)	
平成 14～18 年度 (10～14 年)				
平成 19～23 年度 (5～9 年)	出島屋内プール、広島市民球場 (平成 20 年度)、 吉島体育館 (平成 23 年度)			
平成 24 年度以降 (4 年以下)				

(カ) 更新に関する方針

施設	基本的な考え方
体育館 (高陽体育館)	地域住民の要望に沿ってコミュニティの活性化に資する施設として運営されてきたものであることから、地域全体を活性化するという観点に立って、汎用型施設を含む周辺施設との複合・集約化を検討します。
中央バレーボール場	本市では、屋内でバレーボールを行うことができる施設が充実してきており、屋外の施設を廃止しても市民サービスに大きな影響がないことから、令和 3 年 8 月末に廃止しました。

ウ レクリエーション

(7) 施設概要

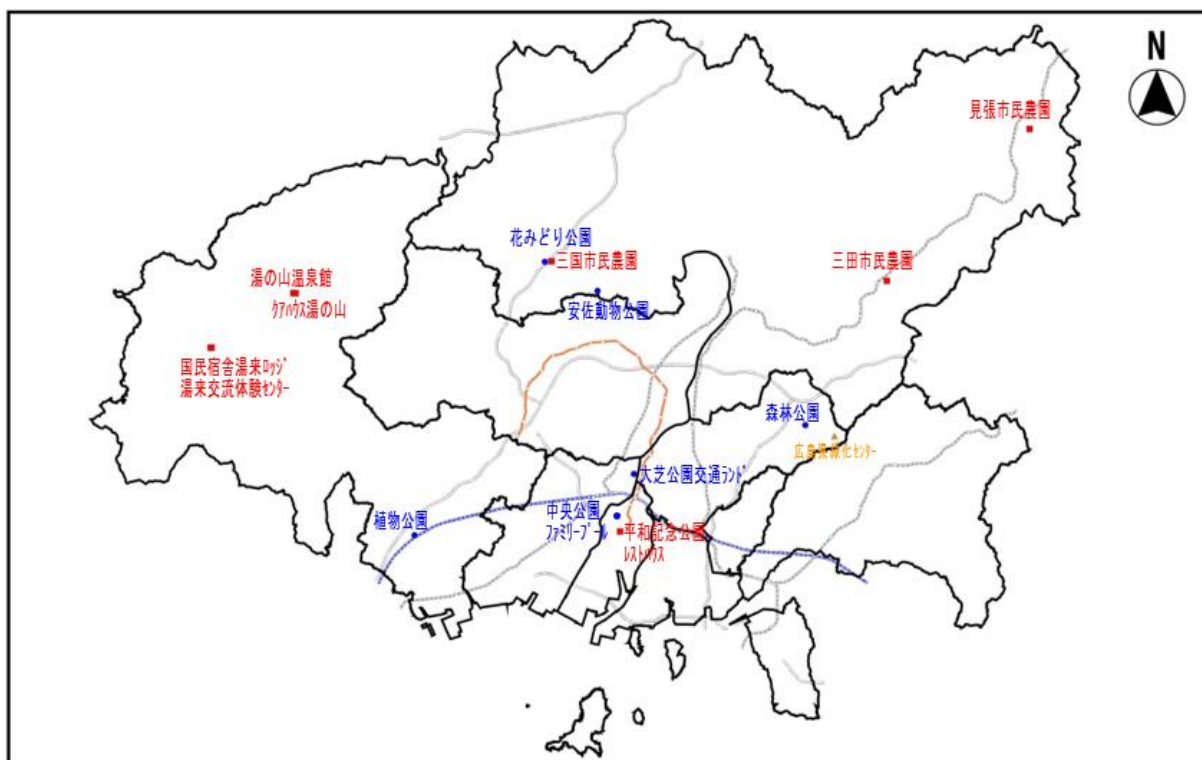
区分	施設	施設数	平均規模	概要	主な諸室
動物園・植物園等	安佐動物公園	1	10,953m ²	野生動物の魅力ある姿を楽しんでもらうとともに、動物の調査研究を行うことを目的に、動物の飼育・展示、収集及び飼育管理等を行っています。	動物園舎、動物科学館、野外ステージ、食堂、売店等
	植物公園	1	15,981m ²	植物の展示等により、快適な憩いの場の提供や植物・園芸に関する知識・技術の提供などを目的に、植物の栽培・展示、収集及び栽培管理等を行っています。	温室、展示資料館、休憩所、食堂、売店等
	森林公園	1	3,608m ²	市民が森林に親しみ、憩い、自然を観察し、あわせて森林・林業に対する理解を深めるための場を提供することを目的に、森林の保護及び育成、昆虫の採集、飼育及び展示等を行っています。	昆虫館、管理センター、山城展望台、モノレール、休憩所、キャンプ場等
	花みどり公園	1	1,450m ²	農業に関する試験、研究、指導等を行い、もって農業の振興を図ることを目的に、花や緑に関する場の提供、知識の普及啓発を行っています。	温室、花木見本展示園、試験ほ場、集会室等
	大芝公園 交通ランド	1	509m ²	市民の文化、スポーツとレクリエーション活動の振興、交通ルールの普及、啓発に資することを目的に、休憩、散策、スポーツ活動の場の提供、交通安全教室の開催、ゴーカート乗車等を行っています。	ゴーカートコース、広場、研修室等
	中央公園 ファミリープール	1	2,043m ²	市民の文化、レクリエーション活動の振興に資することを目的に、都心部における多目的機能を持った総合公園として、広場の開放、ファミリープールの運営等を行っています。	プール、更衣室、シャワー室、売店、食堂

区分	施設	施設数	平均規模	概要	主な諸室
観光・温泉等	国民宿舎 湯来ロッジ	1	4,900㎡	市民の健康の増進及び福祉の向上を図るとともに、観光の振興に寄与することを目的に、温泉を利用した保養、レクリエーション等のための場を提供しています。	客室、浴室、多目的ホール、レストラン等
	湯の山温泉館	1	328㎡	市民の健康の増進を図るとともに、観光の振興に寄与することを目的に、温泉を利用した保養のための場を提供しています。	浴室、休憩室等
	湯来交流体験センター	1	1,166㎡	市民の交流体験活動の促進を図るとともに、観光の振興に寄与することを目的に、恵まれた自然環境の中での市民の交流及び自然体験活動その他の体験活動の場を提供しています。	交流体験館（会議室、調理体験室）、屋外ステージ、工芸室兼楽屋、特産品市場館、広場等
	クアハウス 湯の山	1	2,814㎡	スポーツの普及及び振興並びに健康づくりの促進を図るとともに、市民の心身の健康の保持及び増進並びに観光の振興に寄与することを目的に、スポーツ及び健康づくり等のための場を提供しています。	浴室、サウナ、温泉プール、トレーニングルーム、休憩室等
	平和記念公園 レストハウス	1	1,345㎡	市民及び旅行者の利便に供することを目的に、休憩施設等の場を提供しています。	休憩所、トイレ
	市民農園	3	133㎡	市民の農業及び農村に関する理解を深めるとともに、健康的でゆとりのある市民生活の確保を図り、あわせて農村地域の振興に資することを目的に、市民に農作物の栽培体験のための場等を提供しています。	農園、休憩交流スペース、更衣室、シャワー、便所、倉庫、農機具庫、農産物加工室等

(イ) 施設の配置状況

区分	施設	施設数	(参考) 広島県等の類似施設
中区	中央公園ファミリープール、 平和記念公園レストハウス	2	
東区	森林公園	1	広島県緑化センター（県）
南区			
西区	大芝公園交通ランド	1	
安佐南区			
安佐北区	安佐動物公園、花みどり公園、 市民農園（三田、見張、三国）	5	
安芸区			
佐伯区	植物公園、国民宿舎湯来ロッジ、 湯の山温泉館、 湯来交流体験センター、 クアハウス湯の山	5	

[施設の配置図]



(ウ) 利用状況

区分	施設	利用者数	
		平成30年度	令和2年度
動物園・植物園等	安佐動物公園	470,375人	332,515人
	植物公園	189,079人	115,783人
	森林公園	51,677人	128,640人
	花みどり公園	79,810人	72,420人
	大芝公園交通ランド	103,756人	86,139人
	中央公園ファミリープール	117,653人	39,645人
観光・温泉等	国民宿舎湯来ロッジ	151,120人	94,766人
	湯の山温泉館	39,705人	30,997人
	湯来交流体験センター	129,240人	65,619人
	クアハウス湯の山	61,408人	37,850人
	平和記念公園レストハウス※	—	205,305人
	市民農園	12,392人	11,721人

※ 耐震工事のため平成30年度は休館

(I) 建築年度

建築年度 (建築後経過年数※12-2)	鉄筋コンクリート造・ 鉄骨造・コンクリートブロック造		木造・軽量鉄骨造	
	施設 (建築年度)	区分	施設 (建築年度)	区分
昭和 41 年度以前 (50 年以上)	平和記念公園レストハウス (昭和 4 年度)	耐用年数 経過施設等 (1)		耐用年数経過施設等 (1)
昭和 42～46 年度 (45～49 年)	安佐動物公園 (昭和 45 年度)	その他の施設	大芝公園交通ランド (昭和 42 年度)	
昭和 47～51 年度 (40～44 年)	湯の山温泉館 (昭和 48 年度)、 植物公園 (昭和 50 年度)			
昭和 52～56 年度 (35～39 年)	花みどり公園 (昭和 52 年度)、 中央公園ファミリープール (昭和 54 年度)			
昭和 57～61 年度 (30～34 年)				
昭和 62～平成 3 年度 (25～29 年)	森林公園 (平成元年度)		その他の施設	
平成 4～ 8 年度 (20～24 年)	クアハウス湯の山 (平成 6 年度)			
平成 9～13 年度 (15～19 年)		三田市民農園 (平成 9 年度)		
平成 14～18 年度 (10～14 年)	見張市民農園 (平成 16 年度)			
平成 19～23 年度 (5～9 年)	国民宿舎湯来ロッジ、湯来 交流体験センター (平成 21 年度)	三国市民農園 (平成 19 年度)		
平成 24 年度以降 (4 年以下)				

※12-2 計画策定時点 (平成 29 年) の建築後経過年数

(オ) 更新に関する方針

施設	基本的な考え方
花みどり公園	近年、花木生産業が衰退し、試験研究の意義や指導すべき対象者がほとんどない状況となっているため、農業振興センターの分場としての農業に関する試験、研究及び指導等の機能を見直し、農家や一般市民を対象とした園芸講座による技術指導の充実を図るとともに、レクリエーション機能を合わせ持つ施設とすることを検討します。
大芝公園 交通ランド	レクリエーション活動の振興や交通ルールの普及に役割を果たしており、管理棟の更新の検討に合わせて、民間活力を活用した更なる施設の魅力向上及び運営の効率化を検討します。
中央公園 ファミリープール	施設の老朽化等に加え、来場者用の駐車場不足、稼働期間の制約（夏期のみ）に伴う非効率性などの課題を解消する観点から、他のプールとの役割分担や民間活力導入の可能性について整理しながら、抜本的な見直しを検討します。
平和記念公園 レストハウス	平和記念公園内に唯一残る被爆建物であり、爆心地となった中島町の歴史を語る建築物としての価値の向上、修学旅行生の食事場所にも活用できる休憩室の整備等レストハウスに求められる基本的な機能の充実や耐震補強等安全性の確保を図るための施設改修を行い、令和2年7月リニューアルオープンしました。
市民農園	近年、より気軽に農作物の栽培体験ができる市民菜園を市街地近郊に多数開園してきたことから、一部で入園率が低くなっているところもあります。このため、入園率の低い農園については、地元の活用ニーズ等を踏まえ、地域の活性化に資する取組を検討します。

エ 子育て・教育・青少年育成

(7) 施設概要

a 認定こども園・保育園・幼稚園

施設	施設数	平均規模	概要	主な諸室
阿戸認定こども園	1	723㎡	保育を必要とする乳幼児に対する保育を行うほか、小学校に入学するまでの幼児に義務教育及びその後の教育の基礎を培うための保育を行うことを目的に設置しています。	保育室、遊戯室等
保育園	87	769㎡	仕事や病気等のために、昼間乳幼児の保育をすることができない保護者に代わって当該乳幼児を保育し、もって乳幼児の健全な育成を図ることを目的に設置しています。	保育室、調理室等
幼稚園	19	596㎡	満3歳から小学校に入学するまでの幼児に、義務教育及びその後の教育の基礎を培うものとして、幼児を保育し、幼児の健やかな成長のために適当な環境を与えて、その心身の発達を助長することを目的として設置しています。	保育室、遊戯室等

b 小・中・高・中等教育・特別支援学校、児童館及び専門学校

施設	施設数	平均規模	概要	主な諸室
小学校	141	5,690㎡	心身の発達に応じて、義務教育として行われる普通教育のうち基礎的なものを施すことを目的に設置しています。	普通教室、特別教室、屋内運動場等
中学校	63	7,028㎡	小学校における教育の基礎の上に、心身の発達に応じて、義務教育として行われる普通教育を施すことを目的に設置しています。	普通教室、特別教室、屋内運動場等
高等学校	7	18,208㎡	中学校における教育の基礎の上に、心身の発達及び進路に応じて、高度な普通教育及び専門教育を施すことを目的に設置しています。	普通教室、特別教室、屋内運動場等
広島中等教育学校	1	16,345㎡	小学校における教育の基礎の上に、心身の発達及び進路に応じて、義務教育として行われる普通教育並びに高度な普通教育及び専門教育を一貫して施すことを目的に設置しています。	普通教室、特別教室、屋内運動場等

施設	施設数	平均規模	概要	主な諸室
広島特別支援学校	1	19,708m ²	知的障害者に対して、小学校、中学校又は高等学校に準ずる教育を施すとともに、障害による学習上又は生活上の困難を克服し自立を図るために必要な知識技能を授けることを目的に設置しています。	普通教室、特別教室、屋内運動場等
看護専門学校	1	7,222m ²	看護師を養成し、もって医療の普及及び向上に寄与することを目的に設置しています。	教室、図書室、演習室、実習室、自習室、体育館、実習施設等
児童館	118	353m ²	児童に健全な遊びを与え、その健康を増進し、情操を豊かにするとともに、遊びを通して体力増進を図ることを目的として設置しています。 児童館内では、児童館事業とは別に、保護者が就労等により昼間家庭にいない小学生を対象として、放課後児童クラブも実施しています。	遊戯室、図書室、工作室、静養室、集会室、ふれあいルーム等

c 少年自然の家、グリーンスポーツセンター及びこども村

施設	施設数	平均規模	概要	主な諸室
似島臨海少年自然の家	1	4,724 m ²	心身共に健全な少年の育成を図ることを目的に、自然環境の中での集団宿泊訓練等を行っています。	宿泊室、浴室、食堂、研修室、ホール、キャンプ施設、広場、アスレチック場、海水プール等
三滝少年自然の家	1	3,624 m ²		宿泊室、浴室、食堂、研修室、体育館等
グリーンスポーツセンター	1	309 m ²		キャンプ施設、広場、アスレチック場等
こども村	1	3,603 m ²	こどもの健全な成長に寄与することを目的に、農業の体験及び農作物、家畜、果樹等の観察をする場の提供等を行っています。	研修室、工作室、食堂、牧場、実習農場等

(イ) 施設の配置状況

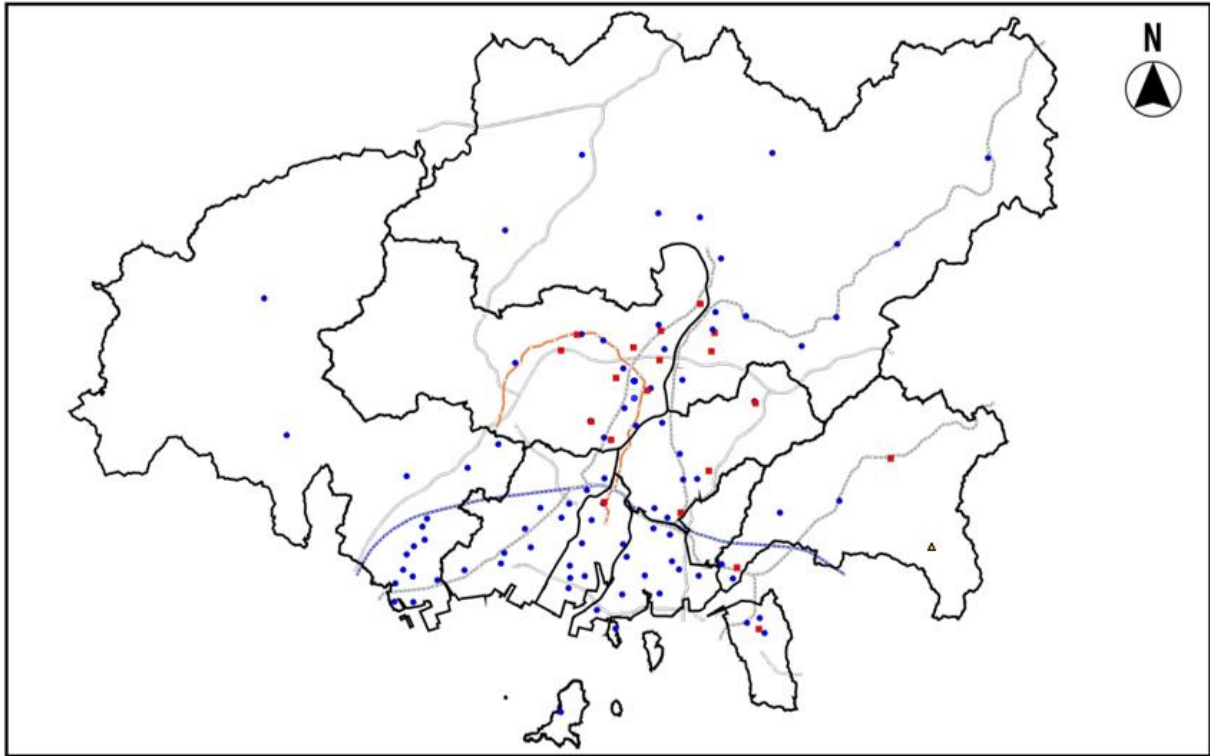
a 認定こども園・保育園・幼稚園

区分	施設	施設数	(参考) 広島県等の類似施設
中区	保育園(基町、竹屋、吉島、本川、神崎、舟入、江波、江波第二) 幼稚園(基町)	9	[民間保育園] 13 施設 [民間認定こども園] 4 施設 [民間幼稚園] 7 施設
東区	保育園(福木、温品、戸坂、東浄、中山、わかくさ、あけぼの) 幼稚園(福木、温品、矢賀)	10	[民間保育園] 5 施設 [民間認定こども園] 5 施設 [民間幼稚園] 6 施設
南区	保育園(荒神、大州、青崎、皆実、大河、仁保新町、仁保、楠那、宇品東、元宇品、出島、似島)	12	[民間保育園] 16 施設 [民間認定こども園] 4 施設 [民間幼稚園] 10 施設
西区	保育園(三篠、横川、小河内、ふくしま、己斐、古田、庚午、草津、みゆき、井口)	10	[民間保育園] 26 施設 [民間認定こども園] 6 施設 [民間幼稚園] 15 施設
安佐南区	保育園(川内、緑井、大町、大町第二、安東、上安、中筋、古市、原、祇園、長束、山本、沼田) 幼稚園(八木、上緑井、緑井、川内、中筋、大町、安、安西、山本、長束)	23	[民間保育園] 28 施設 [民間認定こども園] 18 施設 [民間幼稚園] 8 施設
安佐北区	保育園(高南、三田、狩留家、狩小川、深川、真亀、落合、口田、大林、城、可部東、亀山南、いずみ、久地) 幼稚園(落合東、落合)	16	[民間保育園] 9 施設 [民間認定こども園] 9 施設 [民間幼稚園] 9 施設
安芸区	保育園(中野、畑賀、船越西部、船越南部、矢野中央、矢野東、矢野西) 認定こども園(阿戸) 幼稚園(瀬野、船越、矢野)	11	[民間保育園] 10 施設 [民間幼稚園] 3 施設
佐伯区	保育園(湯来、湯来南、石内、河内、五月が丘、利松、八幡東、八幡、千同、坪井、三筋、鈴峰園、五日市中央北、五日市駅前、五日市南、美の里)	16	[民間保育園] 12 施設 [民間認定こども園] 6 施設 [民間幼稚園] 4 施設

〔施設の配置図〕

【凡例】

- ▲ 認定こども園 (1)
- 保育園 (87)
- 幼稚園 (19)



b 小・中・高・中等教育・特別支援学校、児童館及び専門学校

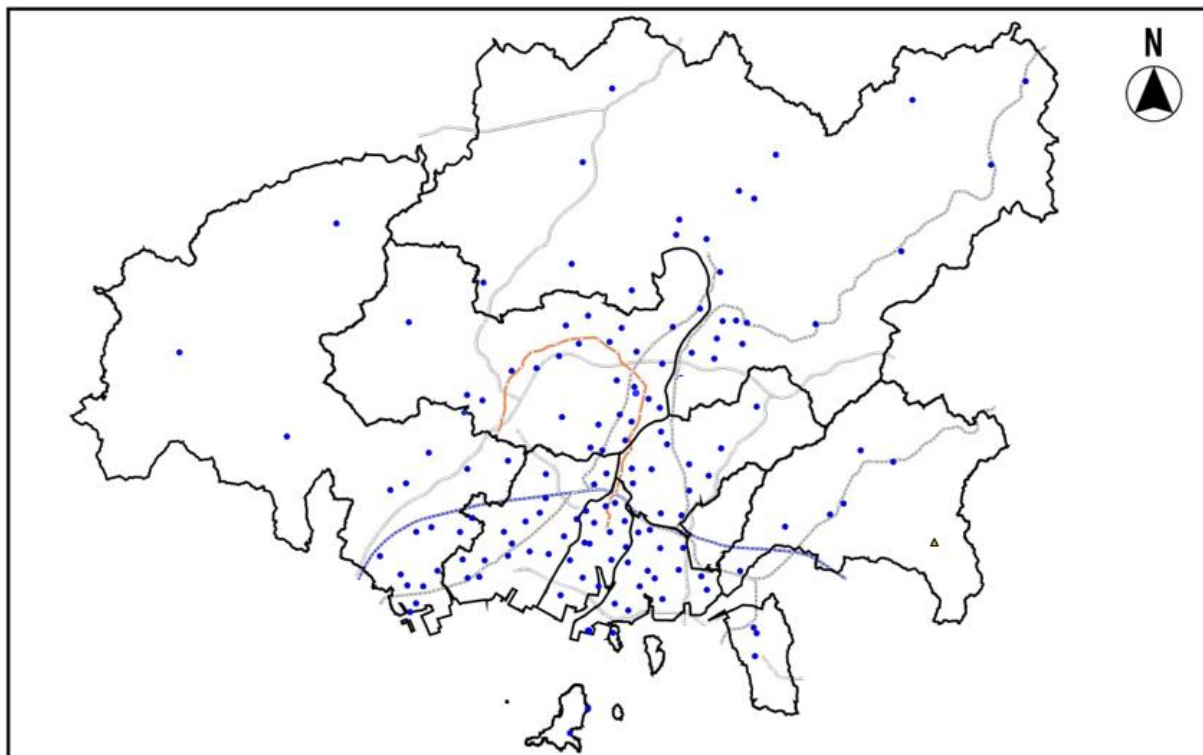
区分	施設	施設数	(参考)広島県等の類似施設
中区	小学校（白島、基町、幟町、袋町、竹屋、千田、中島、吉島東、吉島、広瀬、本川、神崎、舟入、江波） 中学校（幟町、国泰寺、吉島、江波） 高等学校（基町、舟入、広島みらい創生） 看護専門学校 児童館（白島、基町、幟町、袋町、広瀬、竹屋、千田、中島、吉島東、吉島、本川、舟入、江波）	35	[小学校] (私立) 安田、広島三育学院 [中学校] (私立) 修道、広島女学院、安田女子 [高等学校] (県立) 広島国泰寺、広島商業 (私立) 修道、広島女学院、安田女子、並木学院（通信制） [特別支援学校] (県立) 広島南
東区	小学校（福木、温品、上温品、戸坂、戸坂城山、東浄、中山、牛田新町、早稲田、牛田、尾長、矢賀） 中学校（福木、温品、戸坂、牛田、早稲田、二葉） 高等学校（広島商業） 児童館（福木、上温品、温品、戸坂、戸坂城山、東浄、中山、牛田新町、牛田、尾長、矢賀）	30	[中学校] (私立) 広島城北 [高等学校] (県立) 安芸 (私立) 広島県瀬戸内、広島城北、広島桜が丘 [特別支援学校] (県立) 広島中央
南区	小学校（荒神町、大州、青崎、向洋新町、段原、比治山、皆実、翠町、大河、黄金山、仁保、楠那、宇品東、宇品、元宇品、似島、似島学園） 中学校（大州、段原、翠町、仁保、楠那、宇品、似島、似島学園） 高等学校（広島工業） 広島特別支援学校 児童館（大州、青崎、向洋新町、段原、東雲、皆実、翠町、大河、黄金山、仁保、楠那、宇品東、宇品、似島）	41	[小学校] (国立) 広島大学附属、広島大学附属東雲 [中学校] (国立) 広島大学附属、広島大学附属東雲 (私立) 比治山女子 [高等学校] (県立) 広島皆実、広島工業 (国立) 広島大学附属 (私立) 比治山女子、進徳女子

区分	施設	施設数	(参考)広島県等の類似施設
西区	小学校(大芝、三篠、天満、観音、南観音、己斐、己斐上、己斐東、山田、古田台、古田、高須、庚午、草津、鈴が峰、井口台、井口、井口明神) 中学校(中広、観音、己斐、己斐上、古田、庚午、井口台、井口) 児童館(大芝、三篠、天満、観音、南観音、己斐、己斐上、己斐東、山田、古田、高須、庚午、草津、鈴が峰、井口台、井口、井口明神)	43	[中学校] (私立) 広島修道大学ひろしま協創、崇徳、ノートルダム清心、広島学院 [高等学校] (県立) 広島観音、広島井口 (私立) 広島修道大学ひろしま協創、山陽、崇徳、ノートルダム清心、広島工業大学、広島学院
安佐南区	小学校(梅林、八木、川内、緑井、東野、中筋、古市、大町、毘沙門台、安東、安、上安、安北、安西、原南、原、祇園、長東、長東西、山本、春日野、伴東、伴、伴南、大塚、戸山) 中学校(城山北、城南、安佐、安佐南、高取北、安西、東原、祇園東、祇園、長東、伴、大塚、戸山) 高等学校(沼田) 児童館(八木、中筋、川内、緑井、古市、大町、毘沙門台、安東、安、上安、安北、原、安西、祇園、長東、長東西、山本、伴東、伴、伴南、大塚)	61	[中学校] (私立) AICJ [高等学校] (県立) 安古市、安西、祇園北 (私立) 広島工業大学(通信制)、広陵、AICJ
安佐北区	小学校(井原、志屋、高南、三田、狩小川、深川、亀崎、真亀、倉掛、落合東、落合、口田東、口田、大林、三入、三入東、可部、可部南、亀山、亀山南、鈴張、飯室、久地南、筒瀬、日浦) 中学校(白木、高陽、亀崎、落合、口田、三入、可部、亀山、清和、日浦) 広島中等教育学校 児童館(狩小川、深川、亀崎、真亀、倉掛、落合東、落合、口田東、口田、三入、三入東、可部、可部南、亀山、亀山南、鈴張、久地南、日浦)	54	[高等学校] (県立) 可部、高陽、高陽東 (私立) 広島文教女子大学附属 [特別支援学校] (県立) 広島、広島北

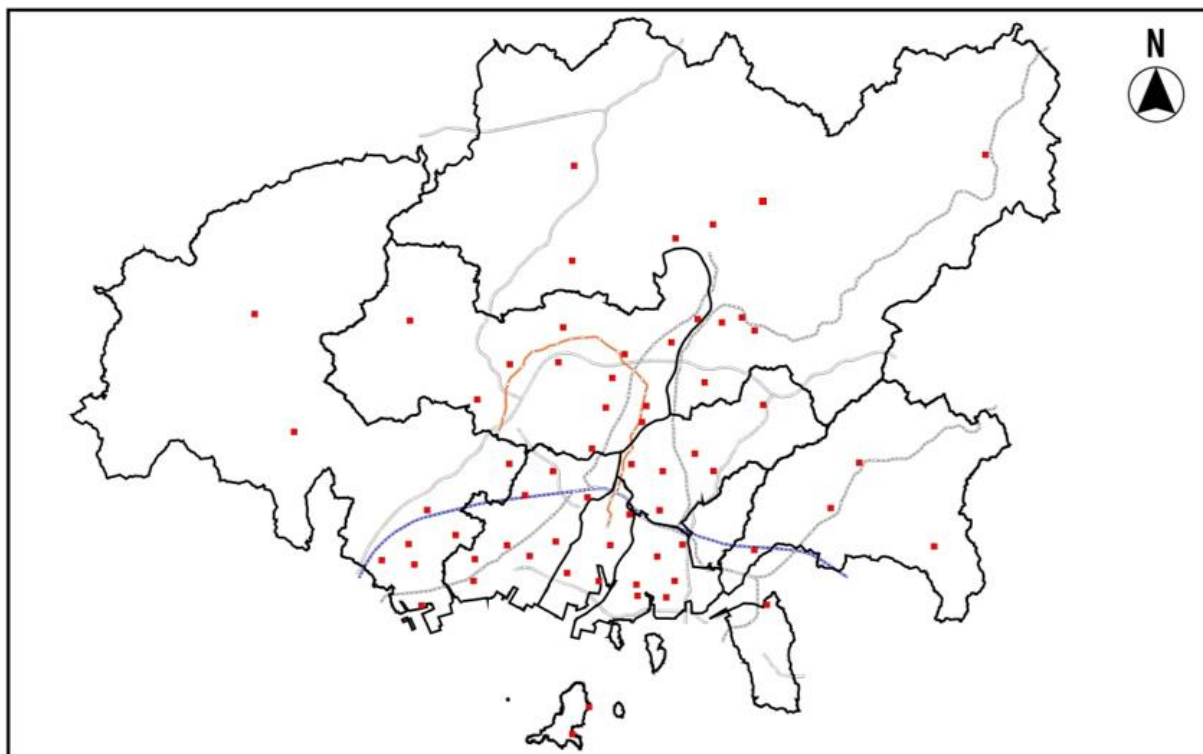
区分	施設	施設数	(参考)広島県等の類似施設
安芸区	小学校（瀬野、みどり坂、中野、中野東、畑賀、阿戸、船越、矢野西、矢野、矢野南） 中学校（瀬野川、瀬野川東、阿戸、船越、矢野） 児童館（瀬野、みどり坂、中野、中野東、畑賀、阿戸、船越、矢野西、矢野、矢野南）	25	[高等学校] (県立) 安芸南
佐伯区	小学校（湯来東、湯来西、湯来南、石内、河内、五月が丘、藤の木、彩が丘、美鈴が丘、八幡東、八幡、五日市観音西、五日市観音、五日市中央、五日市、五日市東、五日市南、楽々園、石内北） 中学校（湯来、砂谷、五月が丘、美鈴が丘、三和、城山、五日市観音、五日市、五日市南） 高等学校（美鈴が丘） 児童館（河内、五月が丘、藤の木、彩が丘、美鈴が丘、利松、八幡、坪井、五日市観音西、五日市中央、五日市、五日市東、五日市南、楽々園）	43	[小学校] (私立) なぎさ公園 [中学校] (私立) 広島なぎさ [高等学校] (県立) 五日市、湯来南 (私立) 広島なぎさ
備考	(その他) ・ 特別支援学校については、昭和 58 年度、県市の協議により就学区域を確認しています（広島市立広島特別支援学校の就学区域は、中・東・南・西・安芸区。ただし、安芸区は県立呉特別支援学校を選ぶことができます。）。		

[施設の配置図]

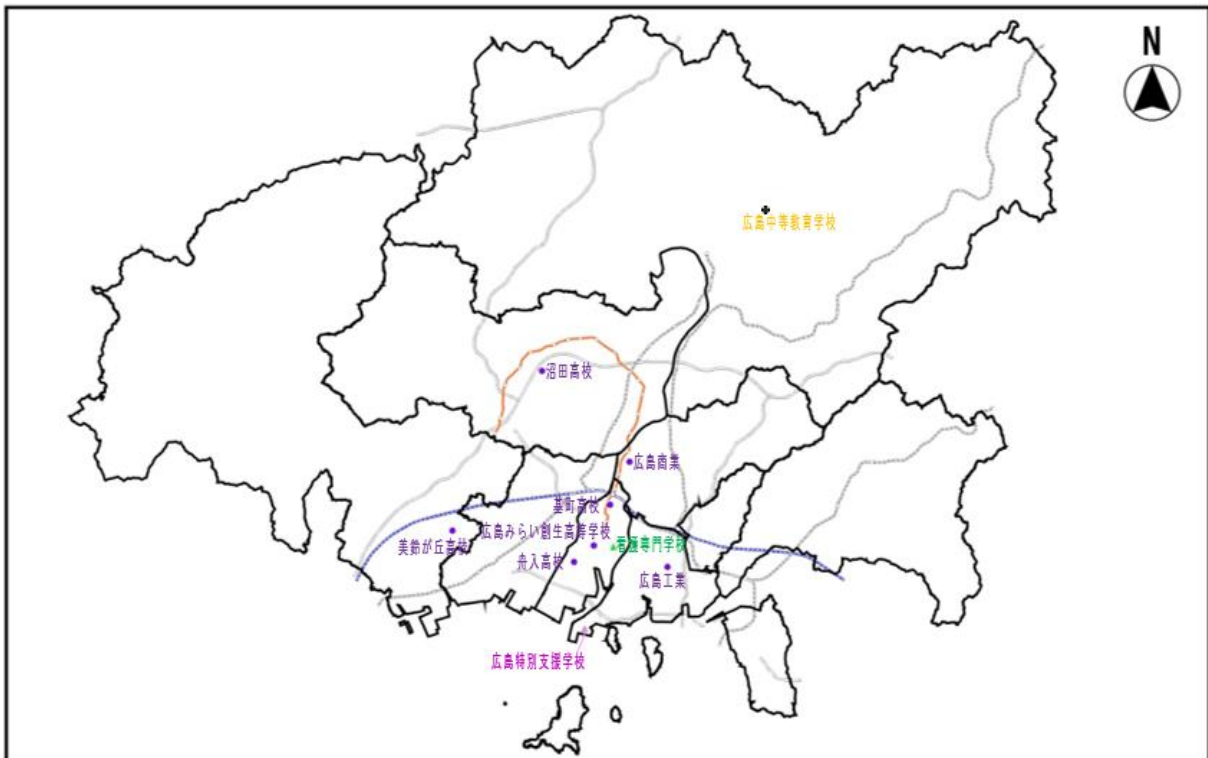
(a) 小学校



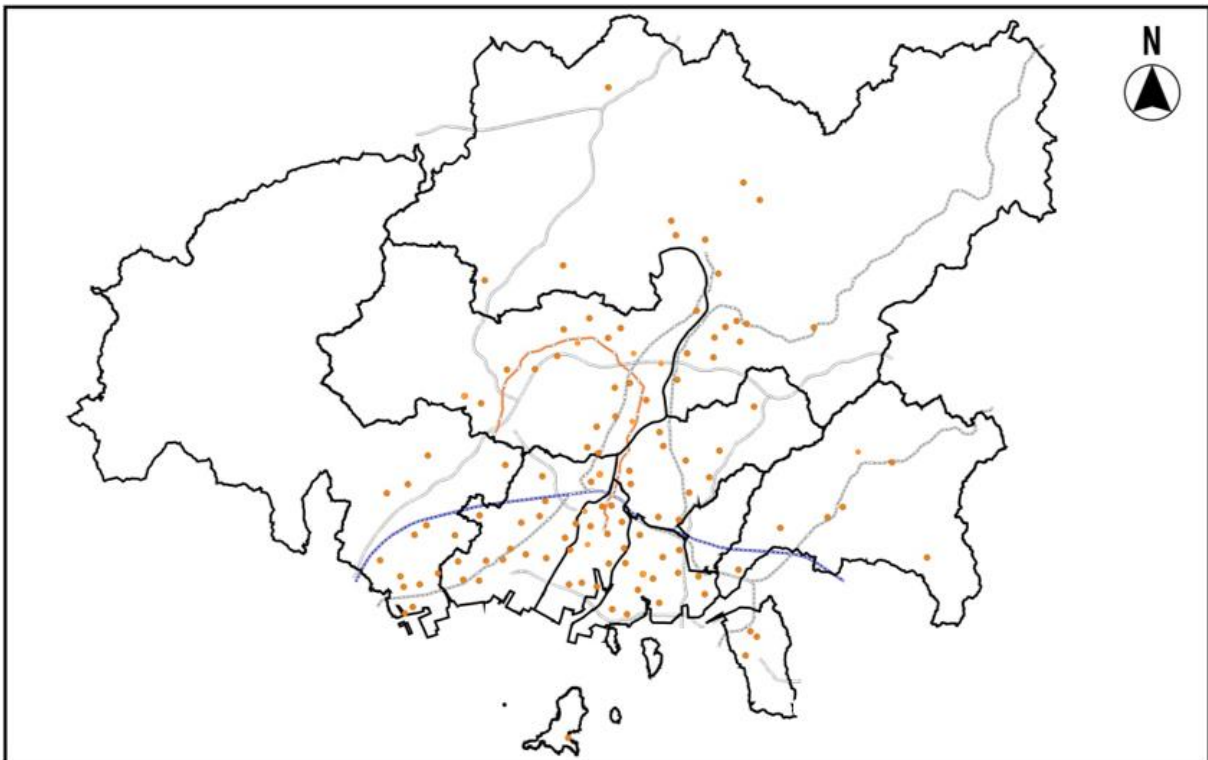
(b) 中学校



(c) 高等学校、中等教育学校、特別支援学校及び専門学校



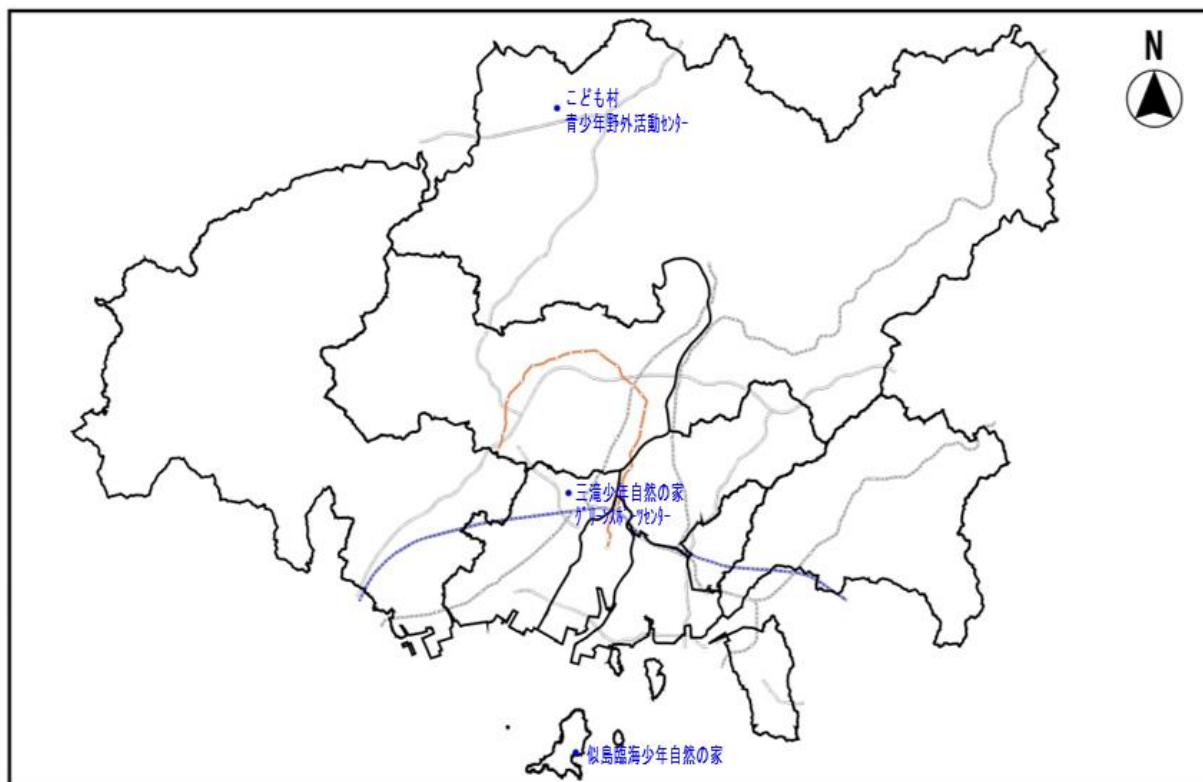
(d) 児童館



c 少年自然の家、グリーンスポーツセンター及びこども村

区分	施設	施設数	(参考) 広島県等の類似施設
中区			
東区			
南区	似島臨海少年自然の家	1	
西区	三滝少年自然の家、 グリーンスポーツセンター	2	
安佐南区			
安佐北区	こども村	1	青少年野外活動センター（民間）
安芸区			
佐伯区			

[施設の配置図]



(ウ) 複合化の状況

a 認定こども園・保育園・幼稚園

施設	複合化の状況
保育園	(中区) 本川 (本川児童館と合築)、江波第二 (江波児童館、江波東第二アパートと合築) (東区) わかくさ ((公財) 広島市文化財団と合築) (南区) 荒神 (荒神集会所と合築)、皆実 (皆実児童館と合築)、仁保 (仁保大町集会所と合築)、楠那 (楠那公民館と合築)、宇品東 (宇品東集会所と合築) (西区) 三篠 (三篠・楠木集会所と合築)、草津 (草津児童館と合築) (安佐南区) 大町第二 (大町幼稚園と合築)
幼稚園	(安佐南区) 大町 (大町第二保育園と合築)

b 小・中・高・中等教育・特別支援学校、児童館及び専門学校

施設	複合化の状況
小学校	(中区) 袋町 (袋町児童館、まちづくり市民交流プラザ、袋町小学校地下自転車等駐車場と合築)、中島 (中島倉庫と合築)、幟町 (幟町倉庫と合築) (東区) 牛田 (牛田児童館と合築) (南区) 似島学園 (似島学園中学校と合築) (安佐南区) 伴東 (伴東児童館と合築)
中学校	(南区) 似島学園 (似島学園小学校と合築)
児童館	(中区) 幟町 (幟コミュニティ消防センターと合築)、袋町 (袋町小学校、まちづくり市民交流プラザ、袋町小学校地下自転車等駐車場と合築)、基町 (基町中央集会所、基町老人集会所、基町アパート、基町管理事務所と合築)、本川 (本川保育園と合築)、江波 (江波第二保育園、江波東第二アパートと合築) (東区) 牛田 (牛田小学校と合築) (南区) 青崎 (青崎公民館、青崎連絡所と合築)、皆実 (皆実保育園と合築) (西区) 草津 (草津保育園と合築)、古田 (古田公民館と合築) (安佐南区) 古市 (安佐南区地域福祉センター、安佐南福祉事務所、安佐南保健センターと合築)、安 (安小学校と合築)、伴東 (伴東小学校と合築) (安佐北区) 真亀 (真亀公民館と合築)、倉掛 (倉掛公民館と合築)、三入 (三入公民館と合築) (安芸区) 船越 (水道局安芸工事事務所、広島安芸商工会船越支所と合築)、中野 (中野老人集会所と合築)
看護専門学校	保健所、精神保健福祉センターと合築

(イ) 利用状況

a 認定こども園・保育園・幼稚園

(a) 認定こども園 (1園)

在籍乳幼児数 (令和3年4月1日時点)	施設 (括弧内の数値は在籍乳幼児数)
～49人	阿戸 (42)

(b) 保育園 (87園)

在籍乳幼児数 (令和3年4月1日時点)	施設 (括弧内の数値は在籍乳幼児数)
～49人	似島(6)、高南(9)、三田(15)、湯来(27)、 狩留家(32)、船越西部(33)、久地(35)、湯来南(38)、大町第二(40)、 横川(45)、狩小川(48)、いずみ(48)
50～99人	中野(55)、楠那(60)、元字品(60)、出島(60)、沼田(64)、緑井(65)、 石内(70)、矢野東(73)、亀山南(75)、畑賀(75)、荒神(79)、 小河内(83)、大林(83)、八幡東(86)、古田(91)、船越南部(93)、 美の里(93)、大州(96)、仁保(97)、五月が丘(97)、矢野西(98)、 竹屋(99)、深川(99)
100人～149人	江波(101)、口田(102)、利松(102)、三筋(103)、可部東(104)、 仁保新町(107)、千同(114)、本川(115)、長東(118)、河内(118)、 中山(119)、宇品東(120)、原(120)、江波第二(121)、己斐(122)、 五日市中央北(123)、舟入(124)、川内(126)、青崎(130)、山本(132)、 城(132)、あけぼの(133)、大町(138)、上安(139)、真亀(142)、 坪井(146)、古市(149)、八幡(149)
150人～199人	福木(151)、皆実(153)、落合(158)、草津(159)、基町(160)、 井口(161)、ふくしま(162)、東浄(163)、鈴峰園(164)、安東(168)、 中筋(171)、五日市南(171)、五日市駅前(177)、祇園(185)、 神崎(189)、大河(194)、温品(198)、矢野中央(199)
200人～	戸坂(205)、庚午(214)、三篠(223)、わかくさ(224)、吉島(228)、 みゆき(228)

(c) 幼稚園 (19園)

在籍幼児数 (令和3年5月1日時点)	施設 (括弧内の数値は在籍幼児数)
～49人	落合東(9)、福木(14)、上緑井(14)、矢賀(16)、八木(17)、 安(18)、安西(20)、大町(23)、瀬野(23)、温品(25)、矢野(25)、 基町(34)、緑井(34)、川内(34)、長東(40)、落合(41)、 中筋(44)、船越(47)
50人～99人	山本(64)

b 小・中・高・中等教育・特別支援学校、児童館及び専門学校
 (a) 小学校 (141校)

在籍児童数 (令和3年5月1日時点)	施設 (括弧内の数値は在籍児童数)
～99人	湯来西 (8)、志屋 (10)、湯来東 (20)、井原 (21)、似島学園 (29)、似島 (33)、筒瀬 (34)、三田 (64)、元宇品 (65)、大林 (73)、阿戸 (73)、戸山 (74)、基町 (83)、高南 (96)
100人～199人	鈴張 (101)、荒神町 (118)、飯室 (120)、湯来南 (135)、山田 (141)、久地南 (148)、古田台 (149)、河内 (149)、黄金山 (160)、三入東 (161)、鈴が峰 (164)、己斐東 (167)、狩小川 (173)、真亀 (178)、亀崎 (179)、藤の木 (196)
200人～299人	彩が丘 (209)、畑賀 (218)、倉掛 (222)、上安 (223)、石内 (232)、楠那 (243)、袋町 (245)、上温品 (266)、戸坂城山 (266)、天満 (270)、中野東 (276)、日浦 (278)
300人～399人	広瀬 (303)、八木 (303)、矢野南 (308)、早稲田 (309)、竹屋 (311)、吉島 (316)、長東西 (321)、大州 (330)、瀬野 (341)、亀山南 (342)、落合 (348)、青崎 (355)、向洋新町 (362)、井口明神 (366)、東浄 (371)、矢賀 (376)、吉島東 (386)、己斐上 (394)
400人～499人	井口台 (400)、中島 (401)、本川 (415)、落合東 (415)、五日市中央 (419)、温品 (423)、安西 (428)、中野 (431)、大塚 (433)、大河 (441)、段原 (445)、矢野西 (445)、五月が丘 (447)、毘沙門台 (450)、古市 (454)、織町 (456)、可部南 (458)、伴東 (460)、長東 (465)、牛田新町 (472)、三入 (479)、安 (483)、翠町 (488)、船越 (488)、深川 (499)
500人～599人	神崎 (507)、口田東 (515)、五日市観音西 (527)、安北 (537)、美鈴が丘 (537)、原南 (542)、石内北 (545)、高須 (551)、仁保 (564)、楽々園 (567)、口田 (568)、観音 (573)、安東 (579)、五日市東 (585)、白島 (587)、宇品東 (588)、大芝 (589)、矢野 (589)、江波 (596)
600人～699人	舟入 (631)、千田 (634)、梅林 (637)、八幡東 (643)、中山 (652)、己斐 (658)、五日市観音 (660)、緑井 (662)、尾長 (665)、戸坂 (673)、八幡 (679)、福木 (688)、大町 (689)、亀山 (699)
700人～799人	原 (719)、古田 (724)、可部 (727)、皆実 (743)、伴南 (760)、五日市南 (770)、中筋 (784)
800人～899人	三篠 (810)、草津 (810)、東野 (812)、南観音 (831)、庚午 (890)
900人～999人	五日市 (902)、比治山 (906)
1,000人～	井口 (1011)、みどり坂 (1014)、祇園 (1018)、山本 (1022)、伴 (1085)、川内 (1137)、春日野 (1171)、牛田 (1208)、宇品 (1223)

(b) 中学校 (63校)

在籍生徒数 (令和3年5月1日時点)	施設 (括弧内の数値は在籍生徒数)
～99人	湯来 (15)、似島学園 (26)、似島 (36)、阿戸 (50)、戸山 (51)、砂谷 (61)、楠那 (93)
100人～199人	日浦 (133)、白木 (136)、亀崎 (136)、早稲田 (144)、己斐上 (174)、船越 (176)、五月が丘 (179)、清和 (188)
200人～299人	仁保 (237)、井口台 (263)、美鈴が丘 (269)、城山 (270)、幟町 (275)
300人～399人	己斐 (306)、落合 (308)、温品 (320)、福木 (326)、三入 (328)、城山北 (360)、高陽 (362)、長束 (392)
400人～499人	高取北 (415)、大州 (444)、安西 (444)、瀬野川 (451)、段原 (470)、安佐南 (484)、吉島 (488)
500人～599人	五日市観音 (514)、亀山 (577)、五日市南 (577)、中広 (579)、可部 (589)
600人～699人	戸坂 (600)、瀬野川東 (603)、祇園東 (625)、東原 (631)、国泰寺 (670)、牛田 (671)、江波 (680)、古田 (683)、井口 (694)、観音 (699)
700人～799人	翠町 (705)、三和 (719)、矢野 (732)、城南 (735)、伴 (741)、口田 (743)、安佐 (745)、二葉 (759)、宇品 (772)、大塚 (772)、庚午 (786)
800人～899人	五日市 (850)
900人～	祇園 (1184)

(c) 高等学校 (7校)

在籍生徒数 (令和3年5月1日時点)	施設 (括弧内の数値は在籍生徒数)
～999人	広島商業 (653)、広島工業 (704)、美鈴が丘 (714)、沼田 (953)、舟入 (963)
1,000人～	基町 (1082)、広島みらい創生 (1729)

(d) 中等教育学校 (1校)

在籍生徒数 (令和3年5月1日時点)
705人

(e) 広島特別支援学校 (1校)

在籍児童・生徒数 (令和3年5月1日時点)
553人

(f) 看護専門学校 (1校)

在籍学生数 (令和3年4月1日時点)
364人

(g) 児童館 (118 館)

利用者数	利用者数	
	平成 30 年度	令和 2 年度
~4,999 人	似島 (3,266)	阿戸 (1,109)、鈴張 (1,179)、久地南 (2,094)、似島 (2,355)、三入東 (3,010)、山田 (3,032)、狩小川 (3,370)、戸坂城山 (3,462)、基町 (3,474)、真亀 (3,776)、己斐東 (4,032)、矢賀 (4,579)、黄金山 (4,704)、日浦 (4,759)、天満 (4,955)、上温品 (4,973)
5,000 人 ~9,999 人	三入東 (5,718)、阿戸 (7,421)、天満 (7,793)、基町 (7,826)、鈴張 (8,594)、藤の木 (8,716)、真亀 (8,824)、倉掛 (8,914)、上温品 (9,150)、江波 (9,187)、狩小川 (9,604)、吉島東 (9,707)	鈴が峰 (5,453)、河内 (5,524)、亀山南 (5,664)、江波 (5,701)、深川 (5,800)、落合 (5,972)、畑賀 (6,129)、藤の木 (6,178)、船越 (6,248)、落合東 (6,434)、中野東 (6,464)、長東西 (6,552)、袋町 (6,808)、広瀬 (6,871)、吉島東 (6,872)、大町 (6,924)、倉掛 (6,935)、東浄 (6,960)、竹屋 (7,069)、上安 (7,213)、彩が丘 (7,554)、幟町 (7,706)、楽々園 (7,712)、山本 (7,928)、八木 (8,036)、楠那 (8,098)、皆実 (8,142)、本川 (8,178)、亀崎 (8,396)、温品 (8,608)、三入 (8,643)、青崎 (8,874)、安北 (8,950)、五日市中央 (8,953)、中山 (8,961)、草津 (8,972)、己斐上 (8,985)、南観音 (9,052)、矢野南 (9,327)、井口台 (9,506)、向洋新町 (9,518)、牛田新町 (9,625)、安 (9,930)、五日市 (9,988)

利用者数	利用者数	
	平成30年度	令和2年度
10,000人 ～14,999人	戸坂城山(10,175)、己斐東(10,285)、東浄(10,640)、矢賀(11,202)、山田(11,308)、竹屋(11,368)、亀山南(11,446)、久地南(11,533)、袋町(11,566)、畑賀(12,116)、黄金山(12,198)、広瀬(12,456)、深川(12,764)、落合東(12,944)、八木(13,153)、長東西(13,282)、安東(13,335)、上安(13,352)、舟入(13,525)、大町(13,599)、落合(13,656)、鈴が峰(13,828)、福木(13,840)、楠那(13,864)、河内(14,114)、日浦(14,145)、彩が丘(14,355)、幟町(14,488)、牛田新町(14,518)、船越(14,671)	舟入(10,030)、尾長(10,261)、長東(10,308)、大州(10,502)、福木(10,537)、緑井(10,726)、吉島(10,754)、古田(10,833)、井口明神(10,864)、古市(10,878)、大塚(10,995)、可部南(11,055)、段原(11,133)、東雲(11,195)、中野(11,231)、大河(11,232)、大芝(11,266)、安東(11,274)、五月が丘(11,302)、毘沙門台(11,359)、利松(11,369)、矢野西(11,392)、原(11,515)、亀山(12,225)、口田東(12,410)、美鈴が丘(12,464)、坪井(12,475)、伴東(12,792)、中島(12,933)、安西(13,161)、己斐(13,300)、戸坂(13,315)、翠町(13,319)、矢野(13,670)、千田(13,898)、瀬野(13,899)、牛田(13,989)、五日市東(14,022)、庚午(14,177)、五日市観音西(14,272)、八幡(14,345)、可部(14,754)、宇品東(14,978)
15,000人 ～19,999人	山本(15,119)、青崎(15,122)、亀崎(15,227)、三入(15,382)、大州(15,735)、本川(15,757)、大塚(15,925)、矢野西(16,197)、井口台(16,326)、五日市観音西(16,358)、東雲(16,359)、中島(16,379)、中野東(16,431)、安北(16,444)、伴東(16,595)、己斐上(16,620)、大河(16,660)、尾長(16,679)、五月が丘(16,880)、白島(17,011)、亀山(17,271)、五日市東(17,347)、瀬野(17,511)、皆実(17,655)、利松(17,940)、段原(18,035)、五日市(18,083)、緑井(18,124)、長東(18,302)、坪井(18,476)、安西(18,537)、口田東(18,559)、美鈴が丘(18,578)、中山(18,928)、古田(19,132)、古市(19,241)、矢野南(19,351)、可部南(19,489)、吉島(19,577)、南観音(19,762)、翠町(19,957)	仁保(15,854)、高須(16,023)、白島(16,288)、口田(16,391)、観音(16,708)、川内(17,192)、五日市南(17,572)、井口(17,990)、中筋(19,502)、伴南(19,875)、宇品(19,999)

利用者数	利用者数	
	平成30年度	令和2年度
20,000人 ～24,999人	五日市中央(20,062)、毘沙門台(20,101)、 温品(20,458)、仁保(20,529)、 千田(20,898)、矢野(21,355)、 八幡(21,431)、草津(21,454)、 大芝(21,654)、宇品東(21,855)、 楽々園(21,872)、向洋新町(21,961)、 中野(22,578)、五日市南(23,566)	祇園(20,770)、みどり坂(21,335)、 三篠(21,673)、伴(22,102)
25,000人 ～29,999人	可部(25,634)、己斐(26,159)、 口田(26,253)、井口明神(26,982)、 三篠(27,623)、高須(27,769)、 戸坂(27,970)、伴(27,982)、 牛田(28,921)、中筋(29,999)	
30,000人 ～	宇品(30,081)、祇園(30,097)、 伴南(32,112)、観音(32,788)、 庚午(36,191)、井口(41,090)、 川内(41,881)	

c 少年自然の家、グリーンスポーツセンター及びこども村

施設	利用者数	
	平成30年度	令和2年度
似島臨海少年自然の家	36,659人	15,254人
三滝少年自然の家	56,421人	40,068人
グリーンスポーツセンター	61,213人	41,754人
こども村	35,349人	14,072人

(オ) 建築年度

a 認定こども園・保育園・幼稚園

建築年度 (建築後経過年数 ^{※12-2})	鉄筋コンクリート造・ 鉄骨造・コンクリートブロック造		木造・軽量鉄骨造	
	施設 (建築年度)	区分	施設 (建築年度)	区分
昭和 41 年度以前 (50 年以上)	保育園 (戸坂、荒神 (昭和 41 年度))	耐用 経過 施設 年数 等 (2)	保育園 (似島 (昭和 30 年度)、矢野中央 (昭和 31 年度)、船越西部 (昭和 33 年度)、鈴峰園 (昭和 41 年度))	耐用 年数 経過 施設 等 (13)
昭和 42～46 年度 (45～49 年)	保育園 (舟入、仁保、ふくしま、草津 (昭和 42 年度)、竹屋、吉島、古市 (昭和 43 年度)、わかくさ、五日市南 (昭和 44 年度)、皆実、元宇品、横川、己斐、庚午、矢野西 (昭和 45 年度)、神崎、三篠、小河内、大町、亀山南 (昭和 46 年度)) 幼稚園 (緑井 (昭和 42 年度)、山本 (昭和 44 年度)、八木 (昭和 45 年度))		保育園 (船越南部、坪井 (昭和 42 年度)、可部東、いずみ (昭和 45 年度))	
昭和 47～51 年度 (40～44 年)	保育園 (宇品東、大町第二、原、高南、五日市中央北 (昭和 47 年度)、基町、江波第二、東浄、上安 (昭和 48 年度)、本川、温品、あけぼの、井口、緑井、矢野東、美の里 (昭和 49 年度)、狩小川、落合、久地、石内 (昭和 50 年度)、沼田、河内、八幡 (昭和 51 年度)) 幼稚園 (温品、川内、大町、安 (昭和 47 年度)、基町、矢賀、上緑井、長東、瀬野 (昭和 49 年度)、落合東、矢野 (昭和 50 年度)、中筋、落合 (昭和 51 年度))	そ の 他 の 施 設	保育園 (長東、山本、口田 (昭和 47 年度)、八幡東、三筋 (昭和 49 年度))	

※12-2 計画策定時点 (平成 29 年) の建築後経過年数

建築年度 (建築後経過年数 ^{※12-2})	鉄筋コンクリート造・ 鉄骨造・コンクリートブロック造		木造・軽量鉄骨造	
	施設 (建築年度)	区分	施設 (建築年度)	区分
昭和 52～56 年度 (35～39 年)	保育園 (大河、川内、祇園、 城、五日市駅前 (昭和 52 年度)、江波、青崎、安 東、中筋、真亀、利松 (昭 和 53 年度)、大州、仁保 新町、出島、みゆき、大 林、中野 (昭和 54 年度)、 楠那、古田、千同 (昭和 55 年度)) 幼稚園 (安西 (昭和 53 年 度)、船越 (昭和 54 年度))	そ の 他 の 施 設		耐 用 年 数 経 過 施 設 等 (13)
昭和 57～61 年度 (30～34 年)	保育園 (三田 (昭和 57 年 度)、福木 (昭和 58 年度)、 五月が丘 (昭和 59 年度)、 畑賀、湯来南 (昭和 60 年度)、狩留家 (昭和 61 年度))			
昭和 62～平成 3 年度 (25～29 年)	保育園 (深川 (平成 2 年度))			そ の 他 の 施 設
平成 4～ 8 年度 (20～24 年)	保育園 (中山 (平成 7 年度))		保育園 (湯来 (平成 8 年 度))	
平成 9～13 年度 (15～19 年)				
平成 14～18 年度 (10～14 年)				
平成 19～23 年度 (5～9 年)				
平成 24 年度以降 (4 年以下)	認定こども園 (阿戸 (平成 27 年度)) 幼稚園 (福木 (平成 25 年 度))			

b 小・中・高・中等教育・特別支援学校、児童館及び専門学校

建築年度 (建築後経過年数 ^{※12-2})	鉄筋コンクリート造・ 鉄骨造・コンクリートブロック造		木造・軽量鉄骨造	
	施設 (建築年度)	区分	施設 (建築年度)	区分
昭和41年度以前 (50年以上)	小学校 (本川 (昭和25年度)、天満 (昭和26年度)、千田、段原、中島 (昭和27年度)、荒神町、三篠 (昭和28年度)、神崎、皆実 (昭和29年度)、竹屋、(昭和30年度)、白島 (昭和31年度)、尾長、己斐 (昭和32年度)、舟入 (昭和33年度)、大芝 (昭和34年度)、幟町、吉島、青崎、五日市 (昭和36年度)、比治山、古田、三田 (昭和37年度)、古市、祇園、亀山 (昭和38年度)、中山、大河、原、船越 (昭和39年度)、戸坂、似島、湯来西 (昭和40年度)、江波、矢賀、翠町、仁保、宇品、似島学園、緑井、可部、瀬野、五日市南 (昭和41年度)) 中学校 (国泰寺 (昭和24年度)、幟町 (昭和29年度)、翠町、観音 (昭和34年度)、温品、牛田、大州、中広 (昭和35年度)、江波、宇品 (昭和36年度)、二葉、庚午、清和 (昭和37年度)、似島、祇園 (昭和38年度)、白木 (昭和40年度)、似島学園、五日市、湯来 (昭和41年度)) 高等学校 (広島商業 (昭和38年度)、広島工業 (昭和39年度)) 児童館 (中野 (昭和40年度)、東雲 (昭和41年度))	耐用年数経過施設等 (65)	児童館 (坪井 (昭和39年度)、竹屋 (昭和40年度))	耐用年数経過施設等 (3)

建築年度 (建築後経過年数 ^{*12-2})	鉄筋コンクリート造・ 鉄骨造・コンクリートブロック造		木造・軽量鉄骨造	
	施設 (建築年度)	区分	施設 (建築年度)	区分
昭和42～46年度 (45～49年)	小学校 (安、長東、湯来南 (昭和42年度)、上温品、 牛田新町、宇品東、南観 音、草津、山本、中野、 河内、八幡、湯来東 (昭 和43年度)、庚午、井口、 阿戸、矢野、五日市観 音 (昭和44年度)、温品、 観音、大林、石内 (昭和 45年度)、基町、福木、 大町、伴、可部南、畑賀、 (昭和46年度)) 中学校 (安佐 (昭和43年 度)、戸坂、己斐、祇園東、 矢野 (昭和46年度)) 児童館 (宇品東、草津、船 越 (昭和43年度)、皆実 (昭和44年度)、舟入 (昭 和45年度)、吉島、宇品 (昭和46年度))			
昭和47～51年度 (40～44年)	小学校 (八木、口田 (昭和 47年度)、広瀬、大州、 楠那、川内、深川、三入、 亀山南、鈴張、五日市東 (昭和49年度)、戸坂城 山、己斐東、安東、安西、 原南、落合東、飯室、矢 野西 (昭和50年度)、吉 島東、黄金山、中筋、真 亀 (昭和51年度)) 中学校 (城南、戸山、瀬野 川、三和 (昭和47年度)、 伴、高陽、亀山、阿戸 (昭 和49年度)、仁保、楠那、 落合 (昭和50年度)、可 部、五日市南 (昭和51 年度)) 児童館 (江波、南観音、五 日市 (昭和47年度)、本 川 (昭和48年度)、基町、 尾長、仁保、天満、観音 (昭和49年度)、中山、 大州 (昭和50年度)、己 斐東 (昭和51年度))	そ の 他 の 施 設	児童館 (似島 (昭和51 年度))	耐 用 年 数 経 過 施 設 等 (3)

建築年度 (建築後経過年数 ^{*12-2})	鉄筋コンクリート造・ 鉄骨造・コンクリートブロック造		木造・軽量鉄骨造	
	施設 (建築年度)	区分	施設 (建築年度)	区分
昭和 52～56 年度 (35～39 年)	<p>小学校 (牛田、元字品、落合、口田東、日浦、中野東、五月が丘 (昭和 52 年度)、東浄、山田、鈴が峰、安北、高南、八幡東 (昭和 53 年度)、早稲田、毘沙門台、上安、戸山、亀崎 (昭和 54 年度)、井口明神、梅林、久地南、美鈴が丘 (昭和 55 年度)、己斐上、井原、倉掛、五日市観音西 (昭和 56 年度))</p> <p>中学校 (安西、砂谷 (昭和 52 年度)、井口、船越 (昭和 53 年度)、日浦 (昭和 54 年度)、亀崎 (昭和 55 年度)、吉島、五月が丘 (昭和 56 年度))</p> <p>児童館 (吉島東 (昭和 52 年度)、白島 (昭和 53 年度)、牛田新町、三篠、安 (昭和 54 年度)、戸坂、亀山南、矢野 (昭和 55 年度)、青崎、安西、可部 (昭和 56 年度))</p>	その他の施設		耐用年数経過施設等 (3)

建築年度 (建築後経過年数 ^{*12-2})	鉄筋コンクリート造・ 鉄骨造・コンクリートブロック造		木造・軽量鉄骨造	
	施設 (建築年度)	区分	施設 (建築年度)	区分
昭和 57～61 年度 (30～34 年)	小学校 (伴東、志屋、五日市中央 (昭和 57 年度)、井口台、長東西、狩小川 (昭和 58 年度)、三入東 (昭和 59 年度)) 中学校 (安佐南、三入 (昭和 57 年度)、長東、口田 (昭和 58 年度)、福木、古田、高取北、五日市観音、美鈴が丘 (昭和 59 年度)、己斐上、城山 (昭和 61 年度)) 高等学校 (安佐北 (昭和 58 年度)、基町、沼田 (昭和 59 年度)) 広島中等教育学校 (昭和 58 年度) 児童館 (井口、長東、伴東、瀬野 (昭和 57 年度)、福木、己斐、八木、利松 (昭和 58 年度)、戸坂城山、長東西、落合東 (昭和 59 年度)、段原、毘沙門台、安北、三入 (昭和 60 年度)、伴、真亀、矢野西 (昭和 61 年度))	その他の施設		耐用年数経過施設等 (3)
昭和 62～平成 3 年度 (25～29 年)	小学校 (楽々園 (昭和 63 年度)、藤の木 (平成元年度)) 中学校 (城山北、東原 (昭和 62 年度)、井口台、瀬野川東 (昭和 63 年度)) 高等学校 (美鈴が丘 (昭和 62 年度)) 児童館 (上温品、古田、美鈴が丘 (昭和 62 年度)、鈴が峰、安東、五月が丘 (昭和 63 年度)、己斐上、亀崎、倉掛、楽々園 (平成元年度)、上安、祇園、日浦、中野東 (平成 2 年度)、井口明神、三入東、五日市東、藤の木 (平成 3 年度))			その他の施設

建築年度 (建築後経過年数 ^{※12-2})	鉄筋コンクリート造・ 鉄骨造・コンクリートブロック造		木造・軽量鉄骨造	
	施設 (建築年度)	区分	施設 (建築年度)	区分
平成 4～ 8 年度 (20～24 年)	小学校 (彩が丘 (平成 5 年度)、大塚 (平成 6 年度)、向洋新町、高須 (平成 7 年度)) 中学校 (早稲田 (平成 6 年度)) 看護専門学校 (平成 4 年度) 児童館 (矢賀、久地南、五日市中央、五日市南 (平成 4 年度)、狩小川、亀山、河内、五日市観音西 (平成 5 年度)、中筋、深川、阿戸、八幡 (平成 6 年度)、山田、落合、口田東、彩が丘 (平成 7 年度)、東浄、向洋新町、井口台、高須 (平成 8 年度))			
平成 9～13 年度 (15～19 年)	小学校 (矢野南 (平成 9 年度)、古田台 (平成 12 年度)、袋町 (平成 13 年度)) 高等学校 (舟入 (平成 9 年度)) 児童館 (大塚、可部南、鈴張 (平成 9 年度)、幟町、楠那、矢野南 (平成 10 年度)、千田、山本 (平成 11 年度)、畑賀 (平成 12 年度)、袋町、黄金山 (平成 13 年度))	その他の施設		その他の施設
平成 14～18 年度 (10～14 年)	小学校 (伴南 (平成 14 年度)、東野 (平成 18 年度)) 児童館 (翠町 (平成 14 年度)、牛田 (平成 15 年度)、古市 (平成 18 年度))			
平成 19～23 年度 (5～9 年)	小学校 (春日野 (平成 21 年度)、みどり坂 (平成 22 年度)) 中学校 (大塚 (平成 19 年度)、段原 (平成 21 年度)) 児童館 (大町 (平成 20 年度)、口田 (平成 22 年度)、庚午 (平成 23 年度))			

建築年度 (建築後経過年数 ^{※12-2})	鉄筋コンクリート造・ 鉄骨造・コンクリートブロック造		木造・軽量鉄骨造	
	施設 (建築年度)	区分	施設 (建築年度)	区分
平成 24 年度以降 (4 年以下)	小学校 (石内北 (平成 28 年度)) 高等学校 (広島みらい創生 高等学校 (平成 30 年度)) 広島特別支援学校 (平成 24 年度) 児童館 (温品 (平成 24 年度)、伴南、大河 (平成 25 年度)、大芝 (平成 26 年度)、川内 (平成 27 年度)、中島 (平成 28 年度)、緑井 (平成 29 年度)、広瀬 (平成 30 年度)、みどり坂 (令和元年度)、原 (令和 2 年度))			

c 少年自然の家、グリーンスポーツセンター及びこども村

建築年度 (建築後経過年数 ^{※12-2})	鉄筋コンクリート造・鉄骨造・コンクリートブロック造	
	施設 (建築年度)	区分
昭和41年度以前 (50年以上)		経過耐用年数 施設数等
昭和42～46年度 (45～49年)		その他の施設
昭和47～51年度 (40～44年)		
昭和52～56年度 (35～39年)	三滝少年自然の家 (昭和53年度)、 こども村 (昭和54年度)	
昭和57～61年度 (30～34年)	グリーンスポーツセンター (昭和57年度)、 似島臨海少年自然の家 (昭和59年度)	
昭和62～平成3年度 (25～29年)		
平成4～8年度 (20～24年)		
平成9～13年度 (15～19年)		
平成14～18年度 (10～14年)		
平成19～23年度 (5～9年)		
平成24年度以降 (4年以下)		

(カ) 更新に関する方針

施設	基本的な考え方
<p>保育園 (似島保育園外 14 園)</p>	<p>令和3年3月に策定した「広島市幼児教育・保育ビジョン実施方針」において、私立保育園、認定こども園の運営継続意思や私立幼稚園の認定こども園化等の意向を十分踏まえた上で、提供区域ごとの方針を決定していくこととし、需要が定員を下回る地域では、過年度の入園実績等を参考に公立保育園の定員削減を進め、さらに需要の減少が進行した場合には、待機児童の発生しない範囲で公立保育園の統廃合を進めることとしていることから、上記実施方針に基づき取組を進めていく中で対応を検討します。</p>
<p>小学校 (天満小学校外 41 校) 中学校 (国泰寺中学校外 18 校)</p>	<p>令和3年2月に策定した「広島市学校施設長寿命化計画」においては、原則として、今後も引き続き学校施設として利用していくことが見込まれるものを対象とし、小規模化が見込まれる小・中学校については、以下の地域区分ごとに、地域と丁寧に議論を重ねながら検討を行ったうえで、長寿命化等の整備に着手することとしています。</p> <ul style="list-style-type: none"> ・中山間地・島しょ部の学校 地域コミュニティの活性化における学校の重要性を踏まえつつ、教育面の課題解消を図りながら、児童生徒数や地理的条件等を考慮して一定の地域ごとに学校を存続させていくことについて検討する。 ・デルタ周辺部を中心とする市街地（団地等）の分離・新設校 児童生徒の通学方法も考慮しながら、原則として分離前の学校の通学区域を視野に入れた適正配置の検討を行う。 ・デルタ市街地の学校 通学区域が隣接する学校との統廃合を視野に入れた適正配置の検討を行う。 <p>また、デルタ市街地・デルタ周辺部の一部地域において急速に児童生徒数が増加し大規模化した学校のうち、屋内運動場やグラウンドについて、児童生徒一人当たりの面積が著しく狭い状況が当分の間継続すると見込まれる場合は、通学区域の弾力化などによるクラス増の緩和の検討・実施を図りつつ、良好な教育環境を確保するため、個別に施設の再配置等の整備を検討することとしています。</p> <p>加えて、長寿命化等の整備に当たっては、一般的な耐用年数である築60年を超えて学校施設を使用できるようにするとともに、財政負担の軽減・平準化を図ることとしています。</p>

施 設	基本的な考え方
高等学校 (広島商業高等学校、 広島工業高等学校)	<p>大手町商業高等学校の老朽化に伴う建替えに併せて、市域の定時制・通信制高等学校を県市共同で再編し、課程の枠組みに捉われない新しいタイプの高校として、広島みらい創生高等学校を平成30年度に開校しました。</p> <p>広島商業高等学校及び広島工業高等学校については、地域経済の変化に即応し、地元製造業やサービス産業等のニーズに応じた地域産業界の中核となるスペシャリストを企業と連携して育成するという方向性の下、引き続き適切に管理します。</p> <p>また、将来的な県・市間の機能分担のあり方についても、幅広く議論する場を設定し検討を進めます。</p>
児童館 (坪井児童館外4館)	<p>児童の放課後の安全・安心な居場所の確保や放課後児童クラブの運営場所の確保の必要性から、引き続き、1小学校区に1館という方針の下、適切に管理します。</p> <p>施設の更新に当たっては、児童数の減少により、小学校の余裕教室が見込まれる学区については、その活用を検討します。</p>

オ 住宅・交通
(7) 施設概要

区分	施設	施設数	平均規模	概要	主な諸室
住宅	市営住宅	122	8,209 m ²	低額所得者や公共事業により住宅を失う者など、住宅に困窮すると認められる者に対して賃貸するために設置したものです。	居宅
	市営店舗 ^(注1)	17	—	市営住宅入居者等の利便のため及び公共事業により店舗を失う者に対して賃貸するために設置したものです。	店舗
	市営住宅等 附設駐車場	92	—	市営住宅等附設駐車場は市営住宅や市営店舗の入居者が使用するために設置した駐車場です。	駐車スペース
交通	駐車場 ^(注2)	26	8,056 m ²	都市機能の維持及び増進に寄与することを目的に、道路交通の円滑化を図り、もって公衆の利便に資するため、駐車場を設置しています。	駐車スペース
	自転車等 駐車場 ^(注2)	122	1,137 m ²	道路、公園、緑地その他の公共の場所における自転車、原動機付自転車、普通自動二輪車及び大型自動二輪車の放置を防止することにより、良好な生活環境の確保及び都市機能の保持を図るため、自転車等駐車場を設置しています。	駐輪スペース

(注1) 一部の市営店舗の面積は市営住宅に含みます。

(注2) 駐車場及び自転車等駐車場の規模は、建物等のある施設のみの平均です。

(イ) 施設の配置状況

区分	施設	施設数				
		市営住宅	市営店舗	市営住宅等附設駐車場	駐車場	自転車等駐車場
中区	<p>市営住宅（西白島アパート、基町アパート、宝町、平和アパート、千田、吉島東、吉島西、吉島、河原町アパート、西川口、西川口南、舟入南、舟入南アパート、江波みなと東、江波東アパート、江波みなと西、江波皿山東、江波皿山、江波沖、江波山、江波南、江波緑、江波アパート）</p> <p>市営店舗（基町、吉島西、河原町、舟入南）</p> <p>市営住宅等附設駐車場（西白島アパート、基町アパート、基町店舗、宝町住宅、平和アパート、吉島東住宅、吉島西住宅、吉島住宅、河原町アパート、西川口南住宅、舟入南住宅、舟入南店舗、江波みなと東住宅、江波東アパート、江波みなと西住宅、江波皿山東住宅、江波沖住宅、江波山住宅、江波緑住宅、江波アパート）</p> <p>駐車場（中島町第一、舟入町第二、河原町第一、基町、鷹野橋、大手町第一、西新天地、中央、小町第二、富士見町第四、富士見町第五、富士見町第六、鶴見町第一、鶴見町第二、舟入町第一、中島町第二、河原町第二）</p> <p>自転車等駐車場（有料）（西新天地、東新天地、広島バスセンター西、基町、袋町、袋町小学校地下、相生、大手町三丁目、大手町、小町第一、小町第二、小町第三、富士見町第一、富士見町第二、富士見町第三、新白島駅）</p> <p>無料駐輪場（江波広電車庫前）</p>	23	4	20	17	17
東区	<p>市営住宅（戸坂川根、戸坂大須、戸坂千足、戸坂桜ヶ丘アパート、戸坂桜ヶ丘ブロック、戸坂桜が丘母子、戸坂中島、戸坂東浄アパート、戸坂百田ブロック、戸坂百田アパート、中山北山引揚者、中山北山ブロック、中山北山アパート、牛田早稲田、若草、尾長東、尾長アパート、曙、矢賀）</p> <p>市営店舗（戸坂桜が丘、戸坂東浄、戸坂百田）</p> <p>市営住宅等附設駐車場（戸坂川根住宅、戸坂大須住宅、戸坂千足住宅、戸坂桜が丘アパート、戸坂桜が丘ブロック住宅、戸坂中島住宅、戸坂東浄アパート、戸坂百田ブロック住宅、戸坂百田</p>	19	3	12	1	10

区分	施設	施設数				
		市営住宅	市営店舗	市営住宅等附設駐車場	駐車場	自転車等駐車場
	アパート、牛田早稲田住宅、若草住宅、矢賀住宅) 駐車場（上大須賀町） 自転車等駐車場（有料）（広島駅北口第一、広島駅北口第三） 無料駐輪場（矢賀駅、戸坂駅、天神川駅北第二、戸坂下千足、戸坂千足、不動院前駅東、不動院前駅西、天神川駅北第三）					
南区	市営住宅（大須賀、京橋、段原、段原南、段原山崎、霞、霞南、皆実ブロック、皆実平和、旭南、仁保宮の脇、仁保宮の脇アパート、本浦、仁保本浦、仁保本浦ブロック、宇品母子、宇品東、宇品神田、宇品あかつき、宇品、宇品西、似島） 市営店舗（大須賀、松原、霞、宇品西） 市営住宅等附設駐車場（段原住宅、段原南住宅、段原山崎住宅、霞住宅、霞店舗、霞南住宅、皆実平和住宅、旭南住宅、仁保宮の脇住宅、仁保宮の脇アパート、本浦住宅、宇品母子住宅、宇品東住宅、宇品神田住宅、宇品あかつき住宅、宇品住宅、宇品西住宅、似島住宅） 駐車場（猿猴橋町、広島駅新幹線口、的場町） 自転車等駐車場（有料）（広島駅北口第二、広島駅南口第一、広島駅南口第二、広島駅南口第三、広島駅南口第五、稲荷町） 無料駐輪場（天神川駅北第一、天神川駅南、青崎一丁目、旭町、柞木）	22	4	18	3	11
西区	市営住宅（横川アパート、中広アパート、光アパート、小河内アパート、小河内、都、つくも、福島アパート、観音新アパート、観音新母子、観音新町東、南観音ブロック、南観音アパート、南観音南アパート、新庄アパート、己斐ふじハイツアパート、己斐アパート、高須ブロック、高須アパート、庚午北ブロック、庚午北アパート、庚午南、庚午南アパート、鈴が峰アパート、鈴が峰東アパート、鈴が峰西アパート、鈴が峰南アパート、井口） 市営店舗（横川、中広、都、福島、己斐、鈴が峰） 市営住宅等附設駐車場（中広アパート、都住宅、	28	6	18	5	17

区分	施設	施設数				
		市営住宅	市営店舗	市営住宅等附設駐車場	駐車場	自転車等駐車場
	<p>つくも住宅、観音新アパート等、観音新町東住宅、南観音アパート等、南観音南アパート等、新庄アパート、己斐ふじハイツアパート、庚午北アパート等、庚午南住宅、庚午南アパート、鈴が峰アパート、鈴が峰東アパート、鈴が峰西アパート、鈴が峰南アパート、鈴が峰店舗、井口)</p> <p>駐車場（福島町、西観音町、東観音町第一、東観音町第二、西広島駅南）</p> <p>自転車等駐車場（有料）（横川駅南口、横川駅北口、西広島駅南、西広島駅北）</p> <p>無料駐輪場（古江駅第一、古江駅第二、高須駅第一、東高須駅、新井口駅前、高須駅第二、古江駅第三、草津駅、草津南駅、商工センター駅、修大附属鈴峯前駅、草津沼田高架下、三滝駅）</p>					
安佐南区	<p>市営住宅（東野、中須、祇園水越、祇園天の辻、祇園導正寺）</p> <p>市営住宅等附設駐車場（東野住宅、中須住宅、祇園水越住宅、祇園天の辻住宅、祇園導正寺住宅）</p> <p>無料駐輪場（安芸長束駅西、下祇園駅、七軒茶屋駅、古市橋駅、祇園出張所前バス停、中須バス停、古市駅南、高取駅東、高取駅北、高取駅南、毘沙門台駅北、安東駅北、安東駅南、長楽寺駅、大町駅北、西原駅東、安芸長束駅東、古市橋駅前、緑井駅第一、緑井駅第二、梅林駅、上八木駅、祇園新橋北駅西、古市駅北、毘沙門台駅南、伴駅北、伴駅南、大原駅東、大原駅西、伴中央駅東、伴中央駅西、大塚駅第一、大塚駅第二、広域公園前駅、下古市バス停、古市バス停、中緑井バス停、緑井高架下、日浦口バス停）</p>	5	0	5	0	39
安佐北区	<p>市営住宅（白木井原ブロック、白木堀越ブロック、ふじランド第一、ふじランド第二、三入、可部中野、上中、台、可部中島アパート、安佐飯室、安佐上島西）</p> <p>市営住宅等附設駐車場（ふじランド第一住宅等、三入住宅、可部中野住宅、上中住宅、可部中島アパート、安佐飯室住宅）</p> <p>無料駐輪場（中三田駅、井原市駅、狩留家駅、安</p>	11	0	6	0	16

区分	施設	施設数				
		市営住宅	市営店舗	市営住宅等附設駐車場	駐車場	自転車等駐車場
	芸矢口駅、上深川駅、白木山駅、玖村駅、志和口駅、下深川駅、下深川駅北口、中島駅、可部駅西口、可部駅、河戸帆待川駅、あき亀山駅、中深川駅)					
安芸区	市営住宅（中須賀、船越西古谷、船越北鴻治、矢野幸崎、矢野観音） 市営住宅等附設駐車場（中須賀住宅、船越西古谷住宅、船越北鴻治住宅、矢野幸崎住宅、矢野観音住宅） 自転車等駐車場（有料）（矢野駅） 無料駐輪場（瀬野駅、安芸中野駅、安芸中野駅第二、中野東駅東口、中野東駅西口、瀬野駅北口、瀬野駅北口第二）	5	0	5	0	8
佐伯区	市営住宅（石ヶ原、五日市河内、八幡、八幡西、千同、坪井、皆賀、旭園、美の里） 市営住宅等附設駐車場（石ヶ原住宅、五日市河内住宅、八幡住宅、八幡西住宅、千同住宅、坪井住宅、皆賀住宅、旭園住宅） 自転車等駐車場（有料）（五日市駅南口、五日市駅北口） 無料駐輪場（広電佐伯区役所前駅、広電楽々園駅）	9	0	8	0	4

〔施設数〕（令和3年4月1日時点）

区分	市営住宅	市営店舗	市営住宅等附設駐車場
中区	23 団地（4,942 戸）	4 か所（296 店舗）	20 か所（1,996 区画）
東区	19 団地（3,061 戸）	3 か所（54 店舗）	12 か所（1,310 区画）
南区	22 団地（1,666 戸）	4 か所（46 店舗）	18 か所（665 区画）
西区	28 団地（3,869 戸）	6 か所（176 店舗）	18 か所（1,600 区画）
安佐南区	5 団地（172 戸）	-	5 か所（116 区画）
安佐北区	11 団地（270 戸）	-	6 か所（203 区画）
安芸区	5 団地（183 戸）	-	5 か所（112 区画）
佐伯区	9 団地（400 戸）	-	8 か所（300 区画）
計	122 団地（14,563 戸）	17 か所（572 店舗）	92 か所（6,302 区画）

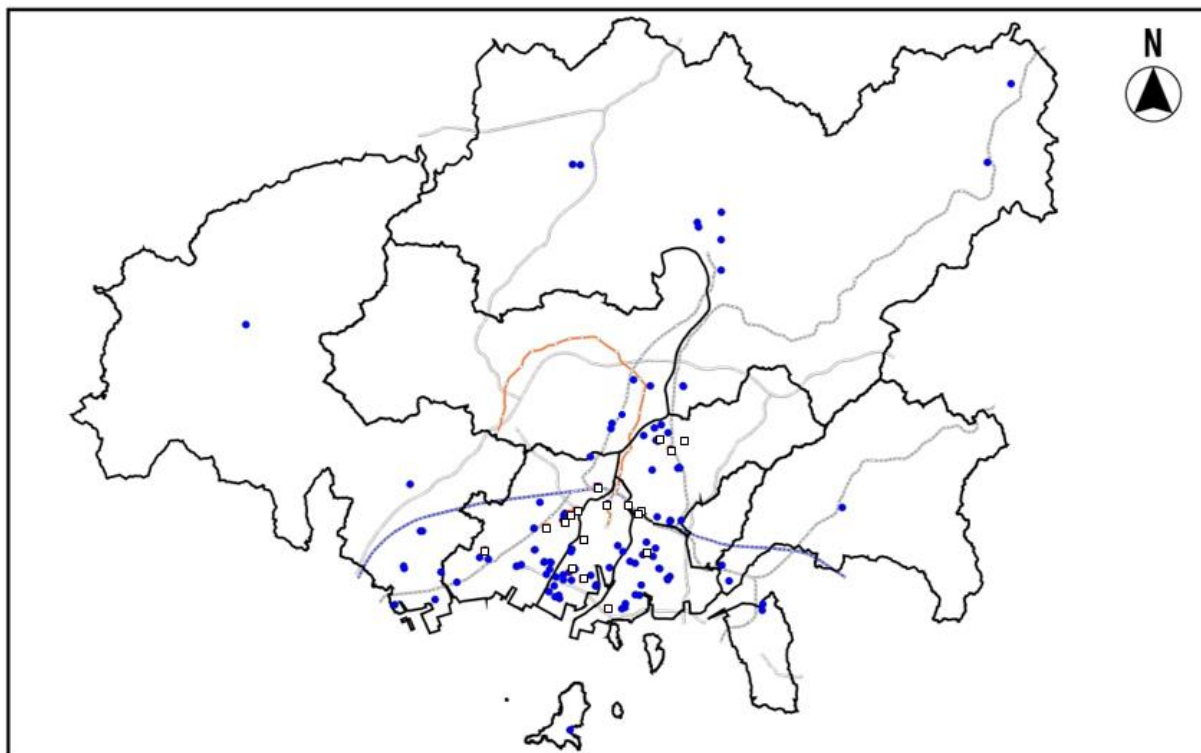
[施設の配置図]

a 住宅

【凡例】

● 市営住宅 (122)

□ 市営店舗 (17)

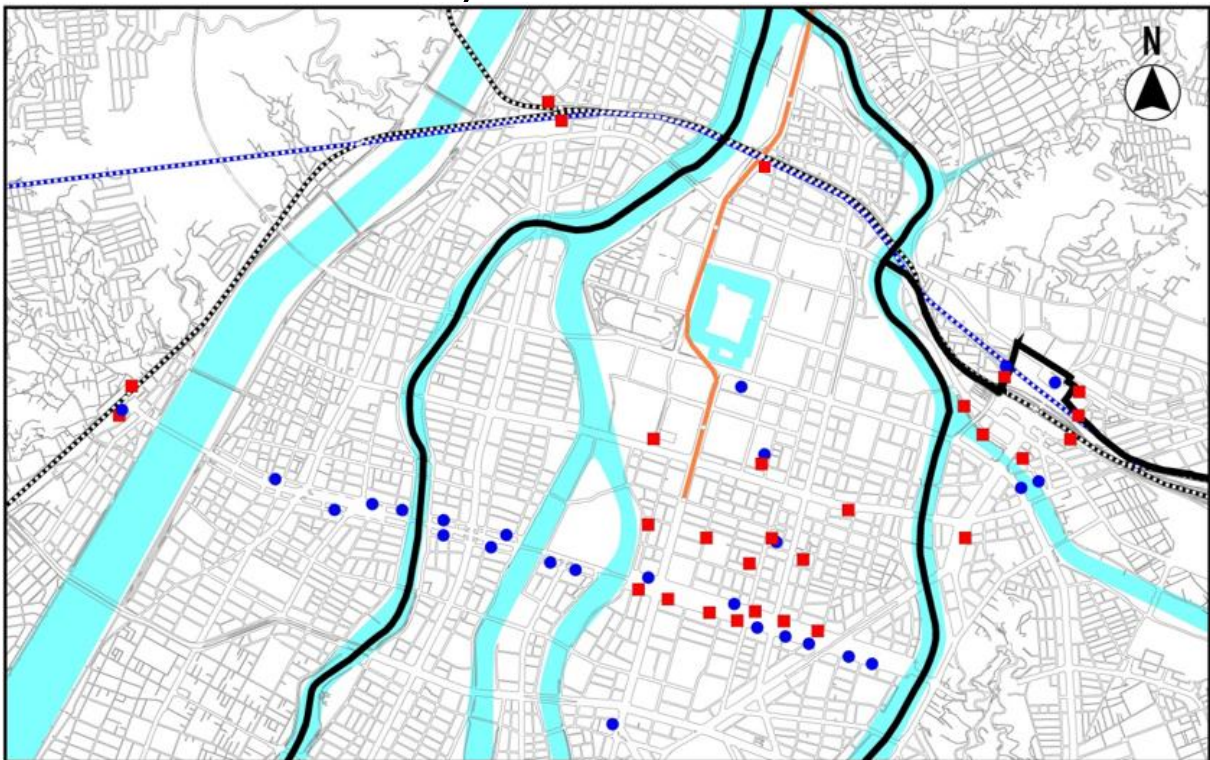
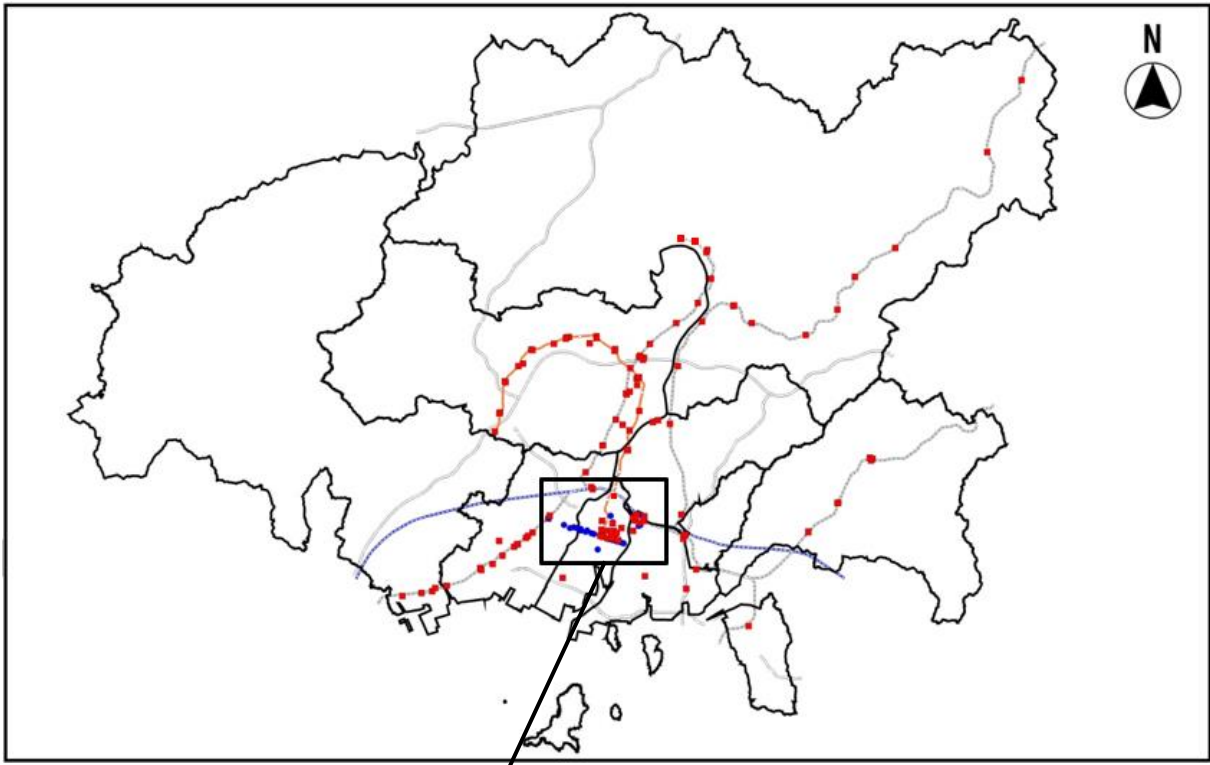


b 交通

【凡例】

● 駐車場 (26)

■ 自転車等駐車場 (122)



(ウ) 複合化の状況

施設	複合化の状況
市営住宅	(中区) 基町アパート(基町中央集会所、基町老人集会所、基町児童館、基町管理事務所と合築)、宝町住宅(竹屋公民館、竹屋集会所と合築)、河原町アパート(神崎集会所と合築)、江波東第二アパート(江波第二保育園、江波児童館と合築) (東区) 戸坂百田アパート(戸坂南集会所と合築) (西区) 福島第二アパート(旧二丁目分館と合築)
駐車場	(基町) 基町自転車等駐車場と合築 (鷹野橋) 男女共同参画推進センター、鷹野橋職員会館、広島中央警察署鷹野橋交番(県)、民間住宅と合築
自転車等駐車場	(東新天地) 中央新天地集会所と合築 (袋町小学校地下) 袋町小学校、袋町児童館、まちづくり市民交流プラザと合築 (基町) 基町駐車場と合築

(イ) 利用状況

令和3年4月1日現在、市営住宅の空家戸数は、14,563戸中2,882戸あり、全体の19.8%となっています。

そのうち、建替事業予定や住戸の改善予定等があるため確保しているもの（政策空家）が1,363戸（9.4%）あり、必要な改修を行った後に公募用住宅として利用する空家（一般空家）は1,519戸（10.4%）となっています。

各区別の空家戸数の状況は次のとおりです。

【各区別空家戸数・空家率】

区 分	全体戸数	空家戸数（空家率）		
		一般空家	政策空家	空家計
中 区	4,942 戸	573 戸 (11.6%)	563 戸 (11.4%)	1,136 戸 (23.0%)
東 区	3,061 戸	447 戸 (14.6%)	428 戸 (14.0%)	875 戸 (28.6%)
南 区	1,666 戸	71 戸 (4.3%)	65 戸 (3.9%)	136 戸 (8.2%)
西 区	3,869 戸	341 戸 (8.8%)	272 戸 (7.0%)	613 戸 (15.8%)
安佐南区	172 戸	5 戸 (2.9%)	1 戸 (0.6%)	6 戸 (3.5%)
安佐北区	270 戸	23 戸 (8.5%)	22 戸 (8.1%)	45 戸 (16.7%)
安芸区	183 戸	20 戸 (10.9%)	7 戸 (3.8%)	27 戸 (14.8%)
佐伯区	400 戸	39 戸 (9.8%)	5 戸 (1.3%)	44 戸 (11.0%)
計	14,563 戸	1,519 戸 (10.4%)	1,363 戸 (9.4%)	2,882 戸 (19.8%)

(オ) 建築年度
a 住宅

建築年度 (建築後経過年数 ^{※12-2})	鉄筋コンクリート造・鉄骨造・ コンクリートブロック造	木造
	施設 (建築年度)	施設 (建築年度)
昭和 30 年以前 (60 年以上)	市営住宅 (平和アパート (昭和 23 年度)、高須ブロック、高須アパート (昭和 25 年度)、南観音ブロック、南観音アパート (昭和 28 年度))	市営住宅 (江波南 (昭和 24 年度)、台 (昭和 29 年度))
昭和 31~35 年度 (56~60 年)	市営住宅 (仁保本浦ブロック、基町アパート (昭和 31 年度)、福島アパート、尾長アパート、横川アパート (昭和 34 年度)) 市営店舗 (横川 (昭和 34 年度))	市営住宅 (仁保本浦 (昭和 31 年度))
昭和 36~40 年度 (51~55 年)	市営住宅 (中山北山引揚者、中山北山ブロック (昭和 36 年度)、中山北山アパート、千同 (昭和 37 年度)、庚午北アパート、己斐アパート (昭和 38 年度)、江波アパート、戸坂桜ヶ丘ブロック、戸坂桜ヶ丘アパート (昭和 39 年度)、新庄アパート、光アパート (昭和 40 年度)) 市営店舗 (己斐 (昭和 39 年度)、基町 (昭和 40 年度))	市営住宅 (千田 (昭和 37 年度))
昭和 41~45 年度 (46~50 年)	市営住宅 (仁保宮の脇アパート、小河内アパート、戸坂桜が丘母子、観音新アパート (昭和 41 年度)、戸坂百田ブロック、戸坂百田アパート、己斐ふじハイツアパート、観音新母子、河原町アパート、宇品母子 (昭和 42 年度)、西白島アパート、庚午北ブロック (昭和 43 年度)、坪井、庚午南アパート、戸坂東浄アパート、安佐上畠西、ふじランド第二、ふじランド第一 (昭和 44 年度)、中広アパート (昭和 45 年度)) 市営店舗 (河原町、戸坂桜が丘 (昭和 42 年度)、戸坂百田 (昭和 43 年度)、中広 (昭和 45 年度))	

※12-2 計画策定時点 (平成 29 年) の建築後経過年数

建築年度 (建築後経過年数 ^{※12-2})	鉄筋コンクリート造・鉄骨造・ コンクリートブロック造	木造
	施 設 (建築年度)	施 設 (建築年度)
昭和46～50年度 (41～45年)	市営住宅 (江波東アパート (昭和46年度)、白木堀越ブロック、皆賀 (昭和47年度)、矢野幸崎、美の里、白木井原ブロック、可部中島アパート (昭和48年度)、舟入南アパート (昭和49年度)) 市営店舗 (戸坂東浄 (昭和46年度)、舟入南 (昭和49年度))	
昭和51～55年度 (36～40年)	市営住宅 (八幡西 (昭和51年度)、鈴が峰西アパート、八幡、皆実ブロック (昭和52年度)、鈴が峰東アパート、五日市河内、霞 (昭和53年度)、鈴が峰南アパート、鈴が峰アパート、西川口、江波山 (昭和54年度)、江波緑、牛田早稲田、皆実平和 (昭和55年度)) 市営店舗 (鈴が峰 (昭和52年度)、松原 (昭和55年度))	
昭和56～60年度 (31～35年)	市営住宅 (吉島西、宇品神田、宇品あかつき (昭和56年度)、矢野観音、宝町、旭南 (昭和57年度)、南観音南アパート、船越北鴻治、江波皿山東、江波みなと東、江波みなと西 (昭和58年度)、庚午南 (昭和59年度)、船越西古谷、宇品東 (昭和60年度)) 市営店舗 (吉島西 (昭和56年度)、霞 (昭和58年度)、大須賀 (昭和59年度))	
昭和61～平成2年度 (26～30年)	市営住宅 (江波皿山 (昭和61年度)、都 (昭和62年度)、中須賀、戸坂中島 (昭和63年度)、段原南、大須賀、戸坂大須、吉島東 (平成元年度)、似島、宇品、井口 (平成2年度)) 市営店舗 (福島 (昭和61年度)、都 (平成元年度))	市営住宅 (石ヶ原 (平成元年度))

建築年度 (建築後経過年数※12-2)	鉄筋コンクリート造・鉄骨造・ コンクリートブロック造	木造
	施 設 (建築年度)	施 設 (建築年度)
平成 3～7 年度 (21～25 年)	市営住宅 (中須、段原、江波沖、戸坂川根 (平成 3 年度)、三入、安佐飯室 (平成 4 年度)、曙、戸坂千足 (平成 5 年度)、小河内、祇園導正寺 (平成 6 年度)、尾長東、祇園天の辻、祇園水越、観音新町東、可部中野 (平成 7 年度))	
平成 8～12 年度 (16～20 年)	市営住宅 (矢賀、東野、西川口南、旭園 (平成 8 年度)、舟入南 (平成 9 年度)、本浦、宇品西 (平成 10 年度)、上中、仁保宮の脇 (平成 11 年度)) 市営店舗 (宇品西店舗 (平成 10 年度))	
平成 13～17 年度 (11～15 年)	市営住宅 (若草 (平成 13 年度)、つくも (平成 14 年度))	
平成 18～22 年度 (6～10 年)	市営住宅 (段原山崎 (平成 18 年度)、霞南 (平成 20 年度))	
平成 23 年度以降 (5 年以下)	市営住宅 (京橋 (平成 23 年度)、吉島 (平成 25 年度))	

(注) 市営住宅については、市営住宅マネジメント計画において、既に耐用年数を迎えている住宅等を更新の対象としています。

b 交通

建築年度 (建築後経過年数 ^{※12-2})	鉄筋コンクリート造・鉄骨造・コンクリートブロック造	
	施設 (建築年度)	区分
昭和41年度以前 (50年以上)		耐用年数 経過施設等
昭和42～46年度 (45～49年)	駐車場 (基町 (昭和 45 年度)) 自転車等駐車場 (有料) (東新天地 (昭和 46 年度))	その他の施設
昭和47～51年度 (40～44年)		
昭和52～56年度 (35～39年)	駐車場 (鷹野橋 (昭和 56 年度))	
昭和57～61年度 (30～34年)	自転車等駐車場 (有料) (広島駅北口第二 (昭和 57 年度)) 無料駐輪場 (安芸中野駅 (昭和 57 年度))	
昭和62～平成3年度 (25～29年)	自転車等駐車場 (有料) (袋町、五日市駅北口 (平成元年度))	
平成4～8年度 (20～24年)	駐車場 (西新天地、中央 (平成 5 年度)) 自転車等駐車場 (有料) (西新天地 (平成 5 年度)、大手町 (平成 6 年度))	
平成9～13年度 (15～19年)	自転車等駐車場 (有料) (広島駅南口第五、矢野駅 (平成 10 年度)、袋町小学校地下 (平成 13 年度))	
平成14～18年度 (10～14年)	自転車等駐車場 (有料) (横川駅南口 (平成 15 年度))	
平成19～23年度 (5～9年)	自転車等駐車場 (有料) (広島駅北口第一 (平成 22 年度))	
平成24年度以降 (4年以下)	駐車場 (広島駅新幹線口 (平成 29 年度)) 自転車等駐車場 (有料) (広島駅南口第一 (平成 28 年度)) 無料駐輪場 (安芸長束駅西 (平成 30 年度))	

(カ) 更新に関する方針

施 設	基本的な考え方													
市営住宅	<p>市営住宅については、平成27年3月に策定した市営住宅マネジメント計画^{※13}（基本方針編）において、次のとおり更新に関する方針を示しています。</p> <ul style="list-style-type: none"> ・目標管理戸数を設定し、計画的な更新（建替え・用途廃止）を行う。 ・更新に当たっては、民間賃貸住宅の活用を効果的に組み合わせる。 ・まちづくり・コミュニティの視点及び効率的な維持管理の視点からの計画的な再編・集約化により、適切に再配置を行う。 <p>また、この基本方針編に基づいた団地の再編・集約化等に関する具体的な計画である市営住宅マネジメント計画（推進プラン編）（平成28年12月策定）では、次のような構造、条件から更新の対象とする住宅を選定しています。</p> <p><更新（建替え・用途廃止等）の対象とする住宅></p> <table border="1" style="width: 100%; border-collapse: collapse;"> <thead> <tr> <th style="text-align: center;">構 造</th> <th style="text-align: center;">条 件</th> <th style="text-align: center;">戸数</th> </tr> </thead> <tbody> <tr> <td rowspan="2" style="text-align: center;">木造 コンクリートブロック造</td> <td style="text-align: center;">① 既に耐用年限を経過している住宅</td> <td style="text-align: center;">503 戸</td> </tr> <tr> <td style="text-align: center;">② 計画期間内に耐用年限に達する住宅</td> <td style="text-align: center;">230 戸</td> </tr> <tr> <td rowspan="2" style="text-align: center;">コンクリートブロック造 鉄筋コンクリート造</td> <td style="text-align: center;">③ 計画期間内に耐用年限には達しないものの、現行の耐震基準を満足しない住宅（ただし、昭和46年以前に建築された住宅に限る。）</td> <td style="text-align: center;">677 戸</td> </tr> <tr> <td style="text-align: center;">④ 計画期間内に耐用年限には達しないものの、上記①に隣接する住宅で、同一時期に更新することが適当な住宅</td> <td style="text-align: center;">42 戸</td> </tr> </tbody> </table> <p>（注）市営住宅の耐用年限は、本計画の定義にはよらず、公営住宅法に基づき、耐火構造は70年、準耐火構造は45年、木造は30年としています。</p>	構 造	条 件	戸数	木造 コンクリートブロック造	① 既に耐用年限を経過している住宅	503 戸	② 計画期間内に耐用年限に達する住宅	230 戸	コンクリートブロック造 鉄筋コンクリート造	③ 計画期間内に耐用年限には達しないものの、現行の耐震基準を満足しない住宅（ただし、昭和46年以前に建築された住宅に限る。）	677 戸	④ 計画期間内に耐用年限には達しないものの、上記①に隣接する住宅で、同一時期に更新することが適当な住宅	42 戸
構 造	条 件	戸数												
木造 コンクリートブロック造	① 既に耐用年限を経過している住宅	503 戸												
	② 計画期間内に耐用年限に達する住宅	230 戸												
コンクリートブロック造 鉄筋コンクリート造	③ 計画期間内に耐用年限には達しないものの、現行の耐震基準を満足しない住宅（ただし、昭和46年以前に建築された住宅に限る。）	677 戸												
	④ 計画期間内に耐用年限には達しないものの、上記①に隣接する住宅で、同一時期に更新することが適当な住宅	42 戸												
市営店舗	<p>市営店舗については、耐用年数まで活用し、原則建替えは行わないように考えていますが、今後、市営住宅の再編・集約化を進める中で、地域に対する利便施設としての役割や民間活力導入の可能性など、個々の事情を踏まえながら検討します。</p>													
駐車場	<p>市内中心部への移動手段については、良好な居住環境の形成と都心の回遊性の向上のため、過度なマイカー利用を抑制し、公共交通機関や自転車の利用へ転換を図る必要があります。このため、市営駐車場の利用状況や周辺の民間駐車場の整備状況を踏まえ、市営駐車場の廃止や、自転車等駐車場への転換などによる施設の有効活用を検討します。</p> <p>基町駐車場については、周辺で予定されている再開発事業に伴い、令和3年8月に廃止しました。</p>													

※13 市営住宅の管理運営を計画的かつ効率的に行うため、令和7年度までを計画期間として定める計画。今後の方向性を示す「基本方針編」とこれに基づいた団地の再編・集約化等に関する計画を示す「推進プラン編」の二部構成となっています。

カ 福祉・病院等
(7) 施設概要

施設	施設数	平均規模	概要	主な諸室
心身障害者福祉センター	1	7,117 m ²	心身障害者の福祉の増進を図ることを目的に、心身障害者に対して、健康の増進、教養の向上等のためのサービスを総合的に提供しています。	プール、体育室、機能訓練室、団体ボランティア連絡室、講習室、音楽室、趣味創作室、ADL室、作業室等
障害者デイサービスセンター	3	1,335 m ²	心身障害者の福祉の増進を図ることを目的に、就労が困難な在宅心身障害者に対して作業指導、機能訓練等のデイサービスを行い、併せて心身障害者に社会との交流の促進のためのサービス等を提供しています。 また、本市には、西部障害者デイサービスセンター、北部障害者デイサービスセンター及び東部障害者デイサービスセンターがあります。	作業室、重介護室、入浴室、機能訓練室、社会適応室
皆賀園	1	2,652 m ²	障害者の福祉の増進を図ることを目的に、障害者が自立した日常生活又は社会生活を営むことが出来るよう、必要な日常生活上の支援及び就労の支援を行っています。	作業室、多目的ホール、デイルーム、相談室、食堂、医務室等
こども療育センター	3	5,653 m ²	障害児等の福祉の増進を図ることを目的に、障害児等の早期発見に努めるとともに、障害児等に対し、早期治療、訓練、指導等を行っています。 また、本市には、こども療育センターと、こども療育センターの分館として西部こども療育センターと北部こども療育センターがあります。	[療育相談所] 相談室、検査室、診察室、作業療法室、理学療法室、言語聴覚療法室等 [児童福祉施設] 療育室、訓練室、居室、食堂、カウンセリング室、遊戯室、静養室、談話室、保護者控室等
児童相談所	1	1,256 m ²	0歳から18歳未満の児童に関するあらゆる相談に応じ、専門的見地から調査・診断・判定し、これに基づく必要な助言・援助を行う相談機関です。	相談室、居室、食堂、遊戯室等

施設	施設数	平均規模	概要	主な諸室
知的障害者更生相談所	1	60 m ²	18歳以上の知的発達に障害がある方の福祉に関し、専門的な立場から助言、相談及び指導を行うとともに、医学的、心理的及び職能的判定に基づき、療育手帳を発行するところで、知的障害者福祉法に基づく専門機関です。	面接室等
身体障害者更生相談所	1	363 m ²	身体に障害のある方の自立と社会参加を進めるために、専門的な立場から相談、判定を行うところです。	相談室、検査室等
湯来福祉会館	1	3,680 m ²	社会福祉の増進を図るため、高齢者及び障害者に対して日常生活上の世話、機能訓練等のサービスを提供するとともに、福祉を目的とする市民の交流及び活動の場を提供しています。	[デイサービス施設] 食堂、特別浴室等 [福祉活動支援施設] ホール、会議室、調理実習室等
総合福祉センター	1	4,067 m ²	市民の自主的な福祉活動及び地域における福祉活動の充実強化を支援し、もって福祉の総合的な増進を図るため、福祉を目的とする市民の交流及び活動の場を提供しています。	会議室、ボランティア研修室、ホール、こども室、料理教室等
地域福祉センター	8	2,085 m ²	地域における市民の自主的な福祉活動を支援し、もって地域福祉の増進を図るため、福祉を目的とする市民の交流及び活動の場を提供しています。	会議室、ボランティア研修室、福祉団体共通作業室等
広島市医師会運営・安芸市民病院	1	8,470 m ²	市民の健康保持に必要な医療を提供するため、医療法第1条の5第1項に規定する病院として行う医療を提供しています。	一般病床（60床）、療養病床（60床）、緩和ケア病床（20床）
健康づくりセンター健康管理・増進センター	1	7,182 m ²	市民の健康の維持増進を助長するとともに、市民の健康づくりの増進を図ることを目的に市民の健康診査等を実施しています。	診察室、検査室、健康増進室等

施設	施設数	平均規模	概要	主な諸室
夜間救急診療所	2	660 m ²	二次、三次救急医療機関の負担の軽減や待ち時間の短縮等による市民の利便性の向上を図るため、準夜帯における軽症患者の診療を行っています。	診察室等
火葬場	4	3,229 m ²	死体を葬るために、これを焼く施設であり、本市には、永安館、西風館、可部火葬場、五日市火葬場があります。	霊安室、待合室等
納骨堂	1	387 m ²	焼骨を収蔵しています。	納骨室等
墓地	26	—	死者を弔うため、墓地を設置しています。本市には、高天原墓園など26の墓地があります。	—

(イ) 施設の配置状況

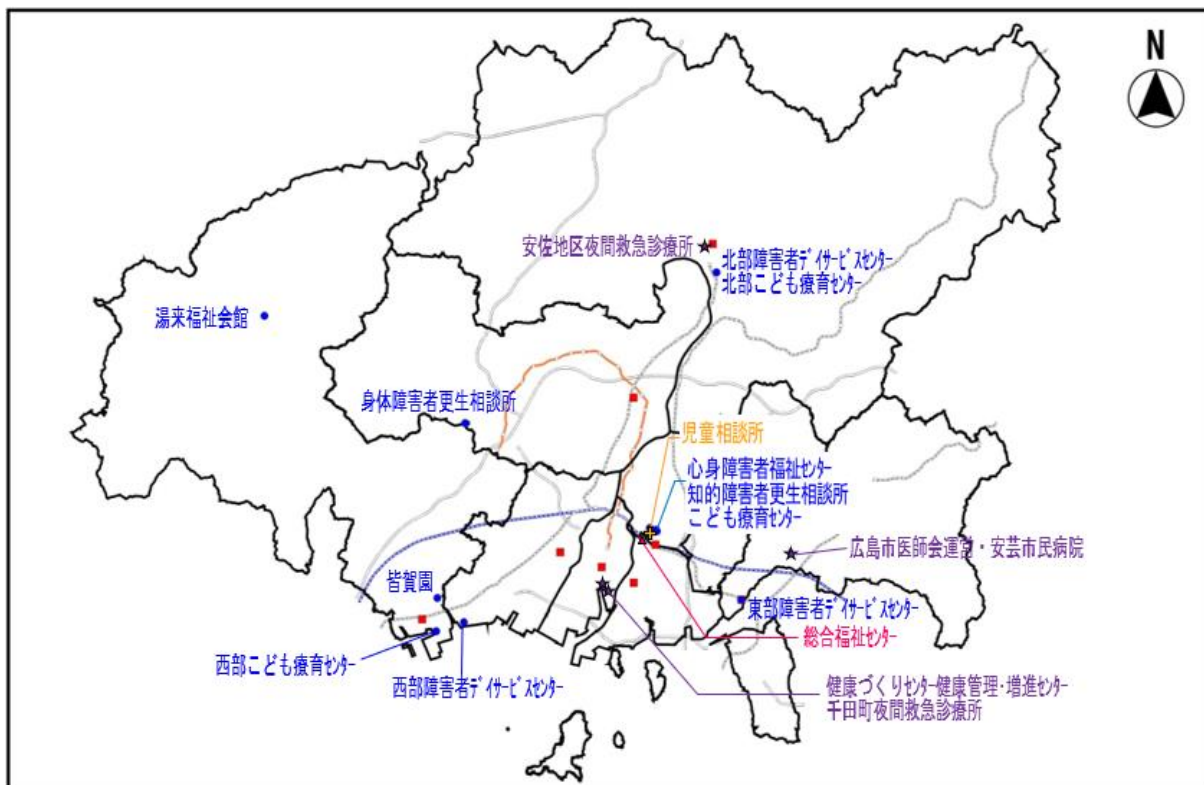
区分	施設		施設数	(参考) 広島県等の類似施設
	福祉・病院	火葬場等		
中区	健康づくりセンター健康管理・増進センター、 千田町夜間救急診療所、 中区地域福祉センター		3	
東区	心身障害者福祉センター、 こども療育センター、 児童相談所、 知的障害者更生相談所、 東区地域福祉センター	火葬場（永安館）、 納骨堂（高天原）、 墓地（釜ノ上、天王、 平林、惣田、八幡山、 龍泉寺、正池平、長 尾、百田、高天原、 矢賀）	18	
南区	総合福祉センター、 南区地域福祉センター	墓地（向洋、比治山、 金輪島）	5	
西区	西部障害者デイサービスセンター、 西区地域福祉センター	墓地（三滝、蛇抜、高 須、田方、井口）	7	
安佐南区	身体障害者更生相談所、 安佐南区地域福祉センター	火葬場（西風館）、 墓地（温井、中筋）	5	
安佐北区	北部障害者デイサービスセンター、 北部こども療育センター、 安佐北区地域福祉センター、 安佐地区夜間救急診療所	火葬場（可部）、 墓地（下町屋）	6	
安芸区	東部障害者デイサービスセンター、 安芸区地域福祉センター、 広島市医師会運営・安芸市民 病院	墓地（前原、五郎丸、 小越）	6	
佐伯区	皆賀園、 西部こども療育センター、 湯来福祉会館、 佐伯区地域福祉センター	火葬場（五日市）、 墓地（杉並台）	6	
備考	<p>(配置基準)</p> <ul style="list-style-type: none"> ・ 障害者デイサービスセンターは、デイサービス事業を行っている心身障害者福祉センターを含め、市内4つのエリア（中心部、東部、西部、北部）にそれぞれ1施設ずつ設置しています。 ・ こども療育センターは、市域にバランスよくサービスを提供するため、市内3つのエリア（東部、西部、北部）にそれぞれ1施設ずつ設置しています。 ・ 地域福祉センターは、各区に1施設を設置しています。 			

[施設の配置図]

a 福祉・病院

【凡例】

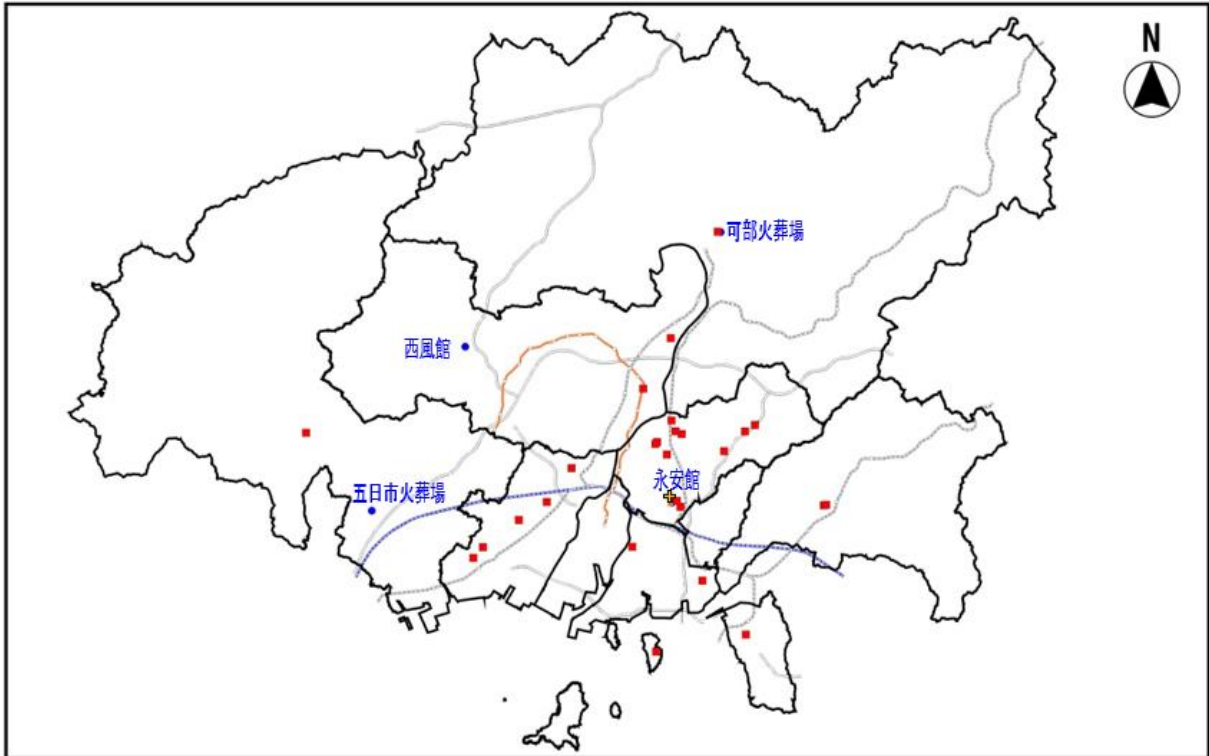
- 障害者・障害児施設等 (11)
- ✚ 児童相談所 (1)
- ▲ 総合福祉センター (1)
- 地域福祉センター (8)
- ★ 病院等 (4)



b 火葬場等

【凡例】

- 火葬場 (4)
- ✚ 納骨堂 (1)
- 墓地 (26)



(ウ) 複合化の状況

施設	複合化の状況
障害者デイサービスセンター	(北部) 北部こども療育センターと合築 (東部) 安芸区民文化センター、安芸区図書館、安芸区地域福祉センター、安芸福祉事務所、安芸保健センターと合築
こども療育センター	(こども療育センター) 児童相談所、知的障害者更生相談所と合築 (北部) 北部障害者デイサービスセンターと合築
児童相談所	こども療育センター、知的障害者更生相談所と合築
知的障害者更生相談所	児童相談所、こども療育センターと合築
身体障害者更生相談所	広島市立病院機構リハビリテーション病院及び自立訓練施設と合築
総合福祉センター	民間店舗、民間住宅と合築
地域福祉センター	(中区) 中福祉事務所、中保健センター、公文書館、民間施設と合築 (東区) 二葉公民館、東福祉事務所、東保健センターと合築 (南区) 南福祉事務所、南保健センターと合築 (西区) 西福祉事務所、西保健センターと合築 (安佐南区) 古市児童館、安佐南福祉事務所、安佐南保健センターと合築 (安佐北区) 可部公民館、可部老人集会所、安佐北福祉事務所、安佐北保健センターと合築 (安芸区) 安芸区民文化センター、安芸区図書館、東部障害者デイサービスセンター、安芸福祉事務所、安芸保健センターと合築 (佐伯区) 佐伯福祉事務所、佐伯保健センターと合築
健康づくりセンター 健康管理・増進センター	健康づくりセンター健康科学館、広島市医師会臨床検査センターと合築

(エ) 利用状況

区分	施設		利用者数	
			平成30年度	令和2年度
福祉	心身障害者福祉センター		143,348人	80,552人
	障害者デイサービスセンター	西部	8,560人	7,786人
		東部	7,788人	7,329人
		北部	8,005人	7,757人
	皆賀園		27,250人	25,315人
	こども療育センター (診療件数)	本館	30,392件	25,068件
		分館(西部)	12,519件	9,795件
		分館(北部)	8,116件	6,265件
	児童相談所(相談件数)		6,400件	5,899件
	知的障害者更生相談所(相談・判定件数)		781件	645件
	身体障害者更生相談所(相談・判定件数)		2,891件	2,337件
	湯来福祉会館		15,582人	9,537人
	総合福祉センター		145,632人	42,532人
	地域福祉センター	中区	63,730人	33,232人
東区		75,277人	30,431人	
南区		50,426人	24,922人	
西区		60,437人	24,682人	
安佐南区		52,812人	26,991人	
安佐北区		40,746人	16,908人	
安芸区		31,153人	10,780人	
佐伯区	35,517人	17,260人		
病院等	健康づくりセンター健康管理・増進センター		34,233人	26,962人
	夜間救急診療所	千田町	7,908人	5,579人
		安佐地区	2,756人	835人
広島市医師会運営 ・安芸市民病院		延べ入院患者数	47,038人	48,406人
火葬場・墓地	火葬場 (利用件数)	永安館	12,708件	13,217件
		可部火葬場	292件	95件
		五日市火葬場	2,125件	1,953件
		西風館	4,438件	5,086件
	納骨堂(利用件数)		7件	8件
墓地(使用区画数)		8,977区画	8,916区画	

(オ) 建築年度

建築年度 (建築後経過年数 ^{※12-2})	鉄筋コンクリート造・鉄骨造・コンクリートブロック造	
	施設 (建築年度)	区分
昭和41年度以前 (50年以上)	火葬場 (可部 (昭和37年度)) 納骨堂 (高天原 (昭和38年度))	耐用年数 経過施設等 (2)
昭和42～46年度 (45～49年)		その他の施設
昭和47～51年度 (40～44年)	こども療育センター、児童相談所、知的障害者更生相談所 (昭和48年度) 広島市医師会運営・安芸市民病院 (昭和50年度)	
昭和52～56年度 (35～39年)		
昭和57～61年度 (30～34年)	心身障害者福祉センター (昭和58年度)	
昭和62～平成3年度 (25～29年)	西部障害者デイサービスセンター、 健康づくりセンター健康管理・増進センター (平成元年度)	
平成4～8年度 (20～24年)	北部障害者デイサービスセンター、北部こども療育センター (平成4年度) 火葬場 (永安館 (平成6年度))	
平成9～13年度 (15～19年)	西区地域福祉センター、湯来福祉会館 (平成9年度) 皆賀園 (平成10年度) 安佐北区地域福祉センター (平成11年度) 南区地域福祉センター、安芸区地域福祉センター、東部障害者 デイサービスセンター (平成12年度) 夜間救急診療所 (安佐 (平成12年度))	
平成14～18年度 (10～14年)	東区地域福祉センター (平成14年度) 火葬場 (五日市 (平成14年度)) 西部こども療育センター (平成15年度) 中区地域福祉センター (平成16年度)	
平成19～23年度 (5～9年)	身体障害者更生相談所 (平成19年度) 安佐南区地域福祉センター (平成20年度) 佐伯区地域福祉センター (平成23年度) 火葬場 (西風館 (平成22年度)) 夜間救急診療所 (千田 (平成20年度))	
平成24年度以降 (4年以下)	総合福祉センター (平成28年度)	

※12-2 計画策定時点 (平成29年) の建築後経過年数

(カ) 更新に関する方針

施設	基本的な考え方
火葬場 (可部火葬場)	施設の老朽化が著しいことから、今後、市民ニーズの動向を踏まえながら施設の廃止に向けた検討を進め、他施設への機能の集約化を図ります。
納骨堂 (高天原納骨堂)	本市唯一の市立の納骨堂であり、施設の老朽化の状況や市民ニーズの動向を踏まえながら、引き続き適切に管理します。

第3 維持保全に関する方針

1 効果的・効率的な維持保全の推進

(1) 予防的な保全の取組

これまでの本市施設の維持保全は、屋根・外壁等の建物部位や設備（以下「部位等」という。）の劣化により不具合が生じた後に修繕や更新、改修（以下「修繕等」という。）を行うといった、事後的な保全がもっぱらとなっています。

しかしながら、この方法では、例えば屋根からの漏水により柱などの構造部分の劣化が早まり建物の耐用年数が短くなる等、小さな劣化が施設全体の耐用年数に大きな影響を与えるおそれがあります。一方、部位等の特性に応じて適切な周期で修繕等を実施することで、施設の安全性や機能が損なわれる不具合の突然の発生を抑制することが可能となります。

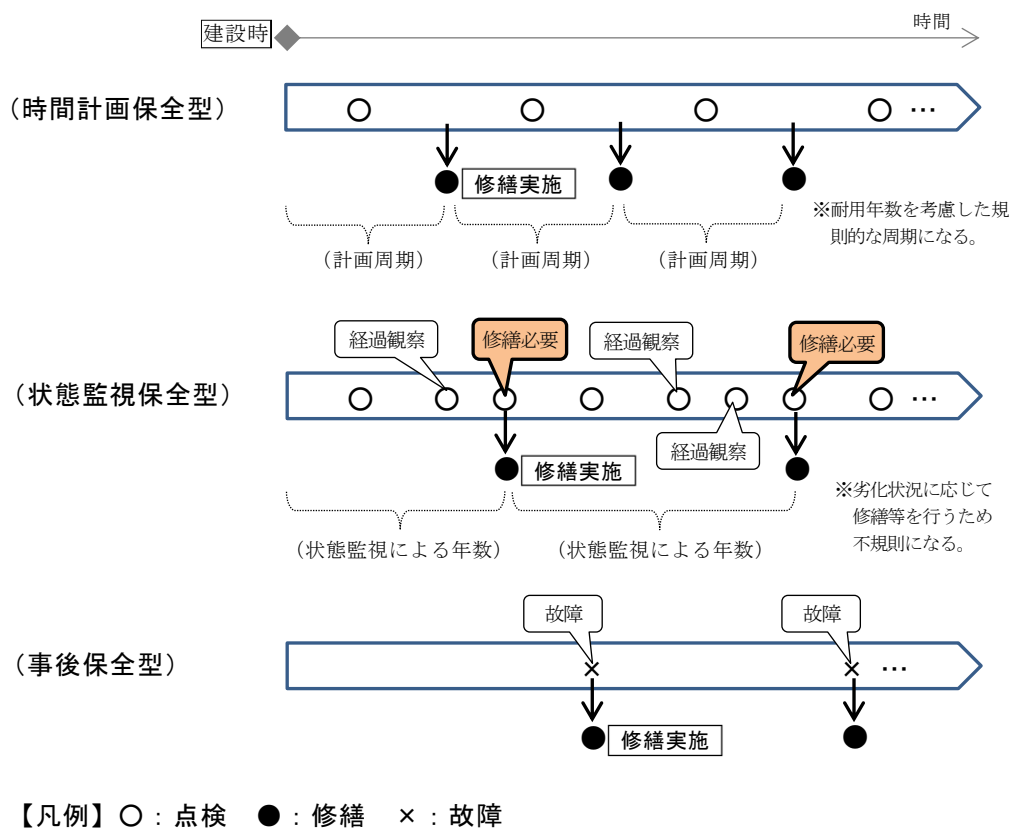
そこで、予防的な保全の視点を取り入れた効果的・効率的な維持保全を推進し、施設の機能維持と安全確保を図るために、令和元年11月に「市有建築物の維持保全ガイドライン」（以下「ガイドライン」という。）を作成しました。ガイドラインでは、部位等を劣化が及ぼす影響の度合い等に応じて3つの維持保全タイプ（「時間計画保全型」、「状態監視保全型」及び「事後保全型」）に分類し（図表31）、特性に応じた維持保全を行うこととしており、ガイドラインに基づく取組を進めることで、施設の機能維持や安全確保がなされ、ひいては長期間の利用が可能となる長寿命化につながります。また同時に、他の部位等に影響を与える劣化を未然に防ぐことにより、維持保全費用の抑制にもつながります。

<図表31 維持保全タイプの分類>

維持保全タイプ		対象となる部位等	対処方法
予防保全型	時間計画保全型	目視等の日常点検では劣化の進行を把握することが難しい設備のうち、不具合が発生したときに安全・機能面での影響が大きいもの (例) [設備] 受変電設備、エレベーター等	耐用年数を考慮して、劣化が起きる前段階で計画的に修繕等を行う。
	状態監視 ^(注) 保全型	目視等の日常点検によって、ある程度劣化の進行を把握することが可能な部位等のうち、不具合が発生したときに安全・機能面での影響が大きいもの、若しくは、その劣化が他の部位等の劣化に大きな影響を与え得るもの (例) [建物部位] 屋根防水、外壁等 [設備] 給排水設備等	点検等により部位等の状態を把握し、劣化状況に応じて修繕等を行う。
事後保全型		不具合が発生しても施設運営にあまり支障がなく、迅速に対処できる部位等 (例) [建物部位] 内装、内部建具等 [設備] 衛生器具等	不具合が発生した段階で修繕等を行う。

(注) 安全に関わる部位等については優先的に予防的な保全を行う。その他の部位等については、施設の用途、劣化や不具合による影響度の大小によって優先順位を判断した上で実施する。

【参考】各維持保全タイプのイメージ



(2) 適切な点検の実施

施設を安全で快適な状態で使用していくためには、建築基準法第12条やその他の法令等に基づき専門家が実施する定期点検に加え、施設管理者が実施する日常点検（図表32）により、部位等の劣化状況を把握して、適宜、修繕等を行うことが重要です。

このため、ガイドラインで示した、部位等の劣化状況の把握に必要な点検の頻度、項目、方法により、適切に点検を実施します。併せて示した、点検結果を踏まえて劣化度を評価する基準等を活用し、修繕等の必要な措置につなげます。

<図表 32 点検の種類>

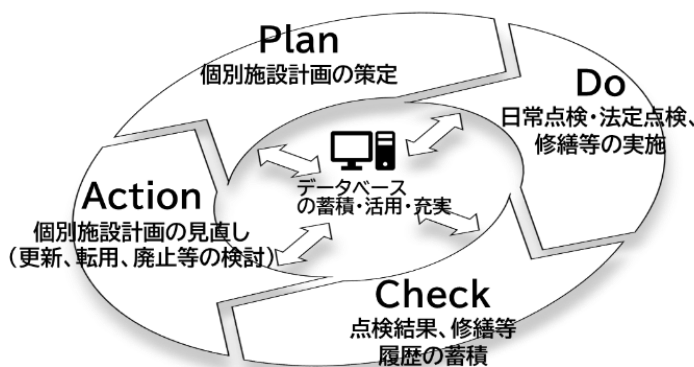
<p>専門家が実施する 定期点検 (法令等に基づく点検)</p>	<p>建築基準法第12条に基づく点検 [例]・建築物の点検(3年に1回) (屋上・屋根、外壁、避難施設等) ・建築設備の点検(年に1回) (換気、排煙、非常用照明、給排水設備、防火設備) その他の法令等に基づく点検 [例]・消防設備の点検(6か月に1回) ・エレベーターの点検(月1回)</p>
<p>施設管理者が実施する 日常点検</p>	<p>日常的な点検 [例]・屋上、バルコニー等の排水口の詰まりの点検 ・外壁、底などの見上げ面等の劣化・損傷の点検 ・空調機器などの動作音の点検</p>

(3) 維持保全に関する情報の活用（P D C Aサイクルの確立）

建築年度・仕上材料・設備機器等の基本情報、(2)で行った定期点検・日常点検の結果や修繕履歴等の情報を基に「建物カルテ」を作成するとともに、修繕等の実施時期と中長期的な維持保全費用を整理した「保全計画」を作成します。なお、市営住宅や学校施設など別途個別施設計画を策定する施設を除き、「建物カルテ」及び「保全計画」を合わせて「個別施設計画」とします。

個別施設計画の策定では、足場等の仮設材を必要とする工事を同時期に行うなど、修繕等の時期の調整を行うことで効率化を図ります。そして、日常点検や定期点検及び修繕等の結果や修繕履歴を蓄積し分析することで部位等の修繕等の周期の検証・見直しを行うなど、個別施設計画の不断の見直しを実施し、効率的な維持保全を行うとともに、社会経済情勢の変化や市民ニーズの多様化を踏まえた施設のあり方の検討につなげます。また、建物カルテの情報を共有することで、中長期的な視点から修繕や更新等の需要や費用の全体像の把握も可能となります。

<図表 33 P D C Aサイクルイメージ図>



2 市民の安全確保

ハコモノ資産の老朽化による外壁タイルの落下等、建物の屋外にある部位の劣化は、施設利用者だけでなく歩行者等にも危害を及ぼすことになります。

このため、外壁や外部に面する手すり等、不具合により施設利用者等へ大きな危害を及ぼしかねない部分への対応方法（安全確認の手順、応急措置、改善措置の方法）を示す「市有施設管理者のための建築物の安全確認の手引」を平成29年3月に作成しました。施設管理者がこの手引に沿って適切に安全確認を行うことにより、異常を早期に発見し、迅速に対応することで、人命に係る重大な事故を未然に防ぎます。



安全確認の実施

危険部位の排除や安全確保（応急処置）

なお、施設の複合・集約化などにより利用しなくなった建物については、その有効活用を検討するとともに、外壁の落下等による事故の防止や防火・防犯面等での安全確保のため、出入口の施錠や巡回警備などを適切に行います。さらに、今後利用する見込みのない建物については、計画的に除却を行います。

3 長寿命化対策の推進

ハコモノ資産の老朽化により、修繕等に要する費用が今後一層増加していくことが見込まれる中、将来に向けてハコモノ資産の持続的なサービス提供を維持するためには、ライフサイクルコストの縮減と財政負担の平準化を図っていくことが必要となります。

仮に、各施設を予防保全の考え方を考慮せず、法定耐用年数^{※14}経過時に同じ規模や仕様で単純に更新する場合、令和4年度から35年間の維持管理・大規模改修・更新費用の見込みの推計額は、総額では3兆4,240億円（1年当たりの平均978億円）です。

一方、各施設において、予防保全の考え方にに基づき策定した個別施設計画に沿った維持保全を行うことにより、目標耐用年数^{※15}まで使用できるものと見込むと、令和4年度から35年間の維持管理・大規模改修・更新費用の見込みの推計は、1兆8,991億円（1年当たりの平均543億円）となり、法定耐用年数経過時に単純に更新する場合に比べ1兆5,249億円（1年当たりの平均435億円）が対策の効果額として見込まれます。

しかしながら、各施設を目標耐用年数まで使用できたとしても、1年当たりの平均額は543億円であり、令和2年度の決算額310億円と比較すると、年間で233億円

※14 税法上の法定耐用年数（例 鉄筋コンクリート造（事務所用のもの）50年、鉄骨造（住宅用のもの）47年、木造（事務所用のもの）24年、木造（店舗用・住宅用のもの）22年ほか）

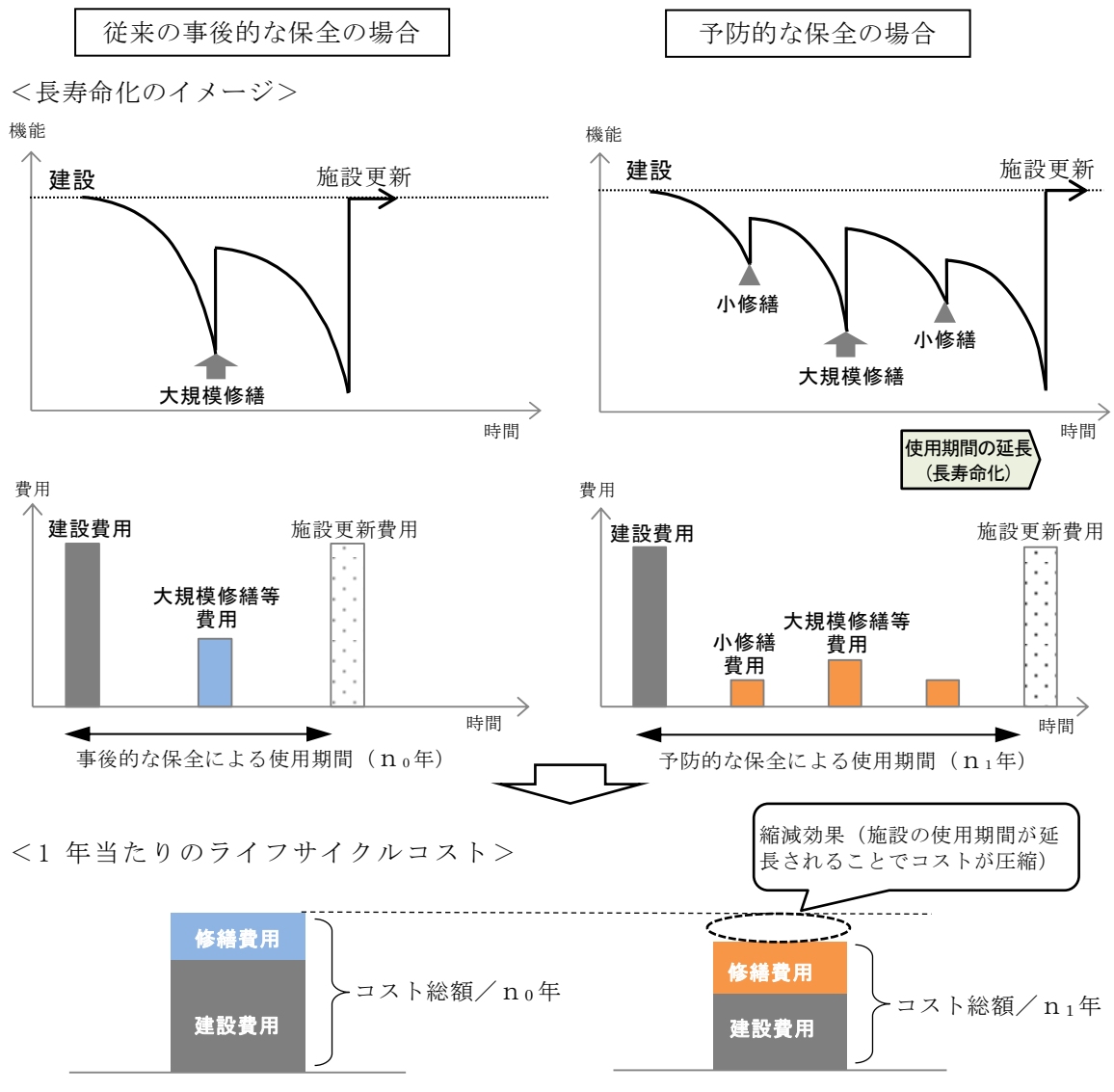
※15 ここでの目標耐用年数は、適切な維持保全を行うことで長寿命化を図った場合に目標とする耐用年数（例 鉄筋コンクリート造60年または70年、木造40年、ただし学校施設については80年ほか）とします。

が不足することとなり、更なる費用の圧縮を図っていく必要があります。

このため、施設管理担当職員の維持保全に関する知識の習得に努めるとともに、ガイドラインに沿った適切な点検を徹底し、劣化状況の把握と修繕等の早期の措置につなげるなど、計画的な維持保全に確実に取り組むことで施設の更なる長寿命化を図り、目標耐用年数を超えて使用できるよう取り組んでいきます。

【参考】施設の長寿命化とライフサイクルコストの縮減について

- 不具合が生じる前に修繕等を行う予防的な保全により、老朽化に伴う劣化の影響を抑え、施設をできる限り長く使えるようにします。
- 予防的な保全を行う場合、事後的な保全よりも修繕回数が多くなり、その費用は増加しますが、施設の使用期間が延長され、1年当たりのライフサイクルコストの縮減につながります。



第4 耐震化に関する方針

市有建築物の耐震化については、本市が「南海トラフ地震防災対策推進地域」に指定されていることから、国の「南海トラフ地震防災対策推進基本計画」に掲げられた目標に沿って、災害対応の拠点となる区役所や消防署所、災害時には地域住民の避難場所となる学校など防災拠点となる施設の耐震化率を令和5年度までに100%とするよう取り組んできました。

しかしながら、平成28年4月に熊本で起きた活断層型地震（熊本地震）による甚大な被害状況を見ると、本市にも五日市断層や己斐断層などの活断層帯があることから、市有建築物の耐震化について、一層の取組強化を図る必要があります。

このため、防災拠点となる施設の耐震化に優先的に取り組むとともに、その他の施設についても、原則として、令和5年度までの耐震化完了を目指します。

なお、市営住宅については、「広島市市営住宅マネジメント計画（推進プラン編）」に基づき、耐震化に取り組めます。

また、熊本地震では、天井や照明器具の落下、窓ガラスの破損など非構造部材の損傷が原因で避難所が使用できなかった事例もあったことから、指定避難所となる学校の屋内運動場や区スポーツセンター等の非構造部材の耐震対策についても取り組みます。

第5 ユニバーサルデザイン等に関する方針

本市では、ユニバーサルデザインを推進するに当たり、4つの視点（意識づくり、仕組みづくり、まちづくり、ものづくり）から取り組んでいます。このうち公共施設等においては、「まちづくり」の視点から、様々なニーズに対応し、可能な限り多くの方が安全で快適に利用できる施設整備（公共施設や交通機関）に努めます。

また、本市では、平成7年に「広島市公共施設福祉環境整備要綱」を制定し、この要綱制定以降に新設や改修等を行う本市施設については、この要綱に定める基準により整備し、この要綱制定時に既設のものについても、順次、バリアフリー化の改善を進めています。今後も、「障害を理由とする差別の解消の推進に関する法律（障害者差別解消法）」の趣旨も踏まえて、計画的に取り組めます。

さらに、全ての市民が安全で利用しやすいという視点に立って、小・中学校のトイレの洋式化や乳幼児連れの子育て世帯の利用に配慮した環境整備などにも引き続き取り組みます。

第5章 計画の推進

第1 職員の意識改革及び技術力の向上

1 職員の意識改革

計画の推進に当たっては、職員一人一人が、公共施設等を取り巻く状況や課題を的確に捉え、従来の手法や考え方に過度にとらわれることなく、全ての市民にとって利用しやすい施設となるよう、より市民目線を重視した見直しを進めることが重要です。また、施設管理に当たっても、経営的視点を持って施設の有効活用や維持保全費用等の縮減・平準化に取り組んでいくことが重要です。この二つの視点を踏まえて、庁内研修等を通じた職員の意識改革に努めます。

2 職員の技術力の向上

公共施設等の維持保全を適切に実施していくためには、職員の維持保全に関する技術力の水準を高めることが不可欠です。

国においては、地方公共団体を始めとする各施設の管理者に対し、相談窓口を設置するとともに、国が有する技術的知見やノウハウの提供、資格・研修制度、講習会の充実を行っています。本市においてもこれらを積極的に活用し、職員の維持保全に関する技術力向上を図ります。

また、近年コンクリート構造物に対する非破壊検査技術などの開発が行われており、点検精度や調査の効率性の向上が期待されています。効果的・効率的な維持保全の実施に向け、最新技術の開発状況や他都市の取組事例などの調査を進め、優れた技術については積極的に活用していきます。

これらの取組に加え、技術系職員の大量退職等による技術力の低下を防ぐため、OB職員の活用などによる技術系職員のノウハウの蓄積・継承に向けた取組を引き続き進めます。

なお、ハコモノ資産については、施設管理を担当する職員に技術系職員が少ないことを踏まえ、事務系職員でも適切な日常点検を行うことができるよう研修会等の開催や、相談窓口の設置などの施設管理担当職員への支援を充実させます。

第2 市民との意識共有

本計画に掲げる取組を着実に進めるためには、これまで以上に市民の十分な理解を得る必要があります。

このため、施設利用者を始めとする市民に対し、各施設の利用実態や第2章で掲げた公共施設等を取り巻く状況、本市の取組方針などをホームページや出前講座等を通じて広く周知し、意識の共有化を図ります。

また、個々の施設の複合・集約化等に取り組む際には、現在の利用者の利用に配慮するとともに、施設利用者を始めとする市民の意見を十分に聴きながら検討を進めます。

第3 計画の進捗管理

本計画に掲げる取組を推進するに当たり、その進捗管理及び推進の過程で顕在化した課題への対応などの協議・調整を行うため、新たに「公共施設等マネジメント会議」を設置します。

この会議では企画総務局が事務局を担い、関連する部署ごとの取組（例えば、施設の所管部署が主体となり、区役所等との連携の下で行う中・小汎用型施設の複合・集約化等の検討）の全体調整等を行います。

第4 過去に行った対策の実績

1 インフラ資産

予防保全型の施設については、個別施設計画に基づき以下のとおり計画的な維持保全を行っています。（平成29年度～令和2年度）

(1) 橋りょう

重要橋の補修を19橋完了しました。

(2) 水道事業

水道施設の更新・廃止を10箇所行うとともに、水道管路の更新を97km完了しました。

(3) 下水道事業

下水道施設（処理施設及びポンプ場）の設置を144装置行うとともに、下水管路の更新を50km完了しました。

2 ハコモノ資産

(1) 勤労青少年ホームの廃止

設置当時と社会情勢が大きく変化する中で、会員登録者数がピーク時から3分の1以下に減少するなど、従来型の勤労青少年対策の必要性が薄れてきている状況を踏まえ、現在の利用者に配慮した上で、令和4年3月末に廃止します。

中央勤労青少年ホームについては閉鎖します。安佐勤労青少年ホームの建物については他への用途変更等を検討し、屋外施設については運動広場として存続します。佐伯勤労青少年ホームについては、建物は五日市公民館に、テニスコートは新宮苑庭球場に統合し、存続します。

(2) 吉島屋内プール及び吉島老人いきいの家の複合化

両施設とも建設後40年以上が経過し、老朽化が進行していることから、吉島屋内プールと吉島老人いきいの家の機能を複合化した上で吉島屋内プールとして移転建替えを行います。

新施設については令和5年度までに供用開始します。

(3) 中央バレーボール場の廃止

本市では、屋内でバレーボールを行うことができる施設が充実してきており、屋外の施設を廃止しても市民サービスに大きな影響がないことから、令和3年8月末に廃止しました。

跡地については、広島城三の丸の整備に当たり、観光バス駐車場の移転先とし

て活用します。

＜参考＞ 資料編

1	用語解説	172
2	ハコモノ資産一覧表	173
(1)	文化センター・ホール・展示施設	173
(2)	博物館・美術館・資料館	173
(3)	図書館等	173
(4)	公民館等	174
(5)	集会所	175
(6)	福祉センター	180
(7)	老人福祉センター・老人いこいの家・老人集会所	181
(8)	スポーツセンター等	182
(9)	広域公園・運動公園・野球場等	182
(10)	動物園・植物園等	183
(11)	観光・温泉施設	183
(12)	公園・緑地	183
(13)	広場	204
(14)	認定こども園	208
(15)	保育園	208
(16)	幼稚園	210
(17)	小・中・高等学校・中等教育学校・特別支援学校	211
(18)	専門学校	214
(19)	児童館	215
(20)	青少年施設	217
(21)	青少年野外活動施設	217
(22)	地域福祉センター	217
(23)	障害者・障害児施設等	218
(24)	病院等	218
(25)	市営住宅	218
(26)	駐車場	222
(27)	自転車等駐車場	223
(28)	火葬場・納骨堂	226
(29)	墓地	226
(30)	その他	227

1 用語解説 (50音順)

用語	解説
維持保全	点検、調査、修繕、更新などにより、建築物その他の工作物の機能や安全性を確保すること
インフラ資産	公共施設等のうち、道路、橋りょう、上・下水道など、市民生活を支える基盤となるもので、安全性を確保する観点から継続的な維持保全が必要なもの
公共施設等	公共施設、公用施設その他の本市が所有する建築物その他の工作物
J I S 規格	日本工業規格（我が国の工業標準化の促進を目的とする工業標準化法（昭和 24 年）に基づき制定）
集約化	類似する機能を一つの施設に集約すること
耐用年数	建築物その他の工作物の使用に耐える年数
データベース技術	施設の維持保全に当たって必要な情報を蓄積、検索、抽出する技術
ハコモノ資産	公共施設等のうち、インフラ資産以外の施設で、文化施設、スポーツ施設、福祉施設など、行政サービスを提供するための機能が付与されたもの
非破壊検査技術	施設の劣化や損傷の状況把握を超音波や赤外線照査などにより、対象を壊さずに検査、検出する技術
複合化	一つの施設の中に異なる機能を複数持たせること
メンテナンスサイクル	施設の維持保全に当たって、点検等の結果に基づき、必要な対策を適切な時期に、着実かつ効率的・効果的に実施するとともに、これらの取組を通じて得られた施設の状態や対策履歴等の情報を記録し、次期点検等に活用する一連の取組
モニタリング技術	施設の劣化や損傷の状況を把握する技術
ライフサイクルコスト	施設の建設から、補修等の維持保全、廃止（解体）までの総費用（初期建設費と維持保全等に関する費用により構成）
P D C A サイクル	維持保全に当たって、計画等を立て（Plan）、実施（Do）し、実施後に結果を評価（Check）し、改善（Action）し、次の計画等に反映させていくという一連の取組
P F I (Private Finance Initiative)	PFI 法（民間資金等の活用による公共施設等の整備等の促進に関する法律）に基づき、従来、公共によって行われてきた公共施設等の建設、設計、維持管理、運営等を、民間事業者の資金、経営能力及び技術的能力を活用して行う事業手法
P P P (Public Private Partnership (公民連携))	公共と民間事業者が連携して公共サービスの提供を行うスキーム（具体的には、PFI、指定管理者制度、市場化テスト、公設民営（DBO）方式、包括的民間委託、自治体業務のアウトソーシング等が該当）

2 ハコモノ資産一覧表

(1) 文化センター・ホール・展示施設

施設名	区	所在地	建築年度 ※1	延床面積 ※2	主構造	利用状況 (令和2年度)		コスト状況(令和2年度)			(単位:千円)		備考
								運営・維持費 (A)					
						単位	数	運営費	維持費	計	使用料等 (B)	税負担額 (B-A)	
1 中区民文化センター	中区	加古町	H2	5,973㎡	SRC造	利用件数	1,909件	84,513	3,723	88,236	22,292	▲ 65,944	
2 東区民文化センター	東区	東蟹屋町	S58	4,533㎡	RC造	利用件数	3,350件	89,195	860	90,055	27,638	▲ 62,417	
3 南区民文化センター	南区	比治山本町	H2	6,074㎡	SRC造	利用件数	2,350件	114,764	9,199	123,963	19,685	▲ 104,278	
4 西区民文化センター	西区	横川新町	H元	11,326㎡	SRC造	利用件数	3,902件	104,031	4,141	108,172	35,602	▲ 72,570	
5 安佐南区民文化センター	安佐南区	中筋一丁目	S59	4,462㎡	RC造	利用件数	3,684件	76,887	3,743	80,630	24,146	▲ 56,484	
6 安佐北区民文化センター	安佐北区	可部七丁目	S57	4,278㎡	RC造	利用件数	1,691件	69,029	674	69,703	10,084	▲ 59,619	
7 安芸区民文化センター	安芸区	船越南三丁目	H12	8,157㎡	SRC造	利用件数	2,845件	102,855	4,355	107,210	21,339	▲ 85,871	
8 佐伯区民文化センター	佐伯区	五日市中央六丁目	S62	4,728㎡	RC造	利用件数	3,056件	70,988	2,752	73,740	20,782	▲ 52,958	
9 文化創造センター	中区	加古町	H2~H10	17,991㎡	SRC造	利用件数	3,911件	257,586	10,279	267,865	57,969	▲ 209,896	
10 広島国際会議場	中区	中島町	S63	24,649㎡	SRC造	利用件数	604件	356,239	11,145	367,384	258,659	▲ 108,725	
11 文化交流会館	中区	加古町	S60~H3	18,693㎡	SRC造	利用件数	11,415件	405,493	18,398	423,891	458,784	34,893	
12 中小企業会館	西区	商工センター一丁目	S54	6,566㎡	RC造	利用件数	1,067件	60,231	3,894	64,125	50,225	▲ 13,900	
13 広島サンプラザ	西区	商工センター三丁目	S60	19,693㎡	SRC造	利用件数	1,106件	117,359	2,128	119,487	58,061	▲ 61,426	
延床面積合計				137,123㎡									

※1 単一の施設に複数の建物がある場合は、最も古い建物及び最も新しい建物の建築年度を表示している。
 ※2 延床面積は、施設ごとに小数点未満を四捨五入し端数調整していないため、合計と一致しないことがある。

(2) 博物館・美術館・資料館

施設名	区	所在地	建築年度 ※1	延床面積 ※2	主構造	利用状況 (令和2年度)		コスト状況(令和2年度)			(単位:千円)		備考
								運営・維持費 (A)					
						単位	数	運営費	維持費	計	使用料等 (B)	税負担額 (B-A)	
1 こども文化科学館	中区	基町	S54	4,683㎡	RC造	利用者数	140,179人	176,348	12,392	188,740	7,979	▲ 180,761	
2 江波山気象館	中区	江波南一丁目	S9~H9	1,444㎡	RC造	利用者数	15,907人	82,493	2,698	85,191	935	▲ 84,256	
3 交通科学館	安佐南区	長楽寺二丁目	H6	7,179㎡	S造	利用者数	110,320人	312,927	9,839	322,766	15,202	▲ 307,564	
4 健康づくりセンター健康科学館	中区	千田町三丁目	H元	2,442㎡	SRC造	利用者数	7,518人	98,160	16,187	114,347	579	▲ 113,768	
5 郷土資料館	南区	宇品御幸二丁目	M44	2,559㎡	SRC造	利用者数	10,232人	78,045	606	78,651	3,301	▲ 75,350	
6 広島城(二の丸復元建物を含む)	中区	基町	S32~H6	1,976㎡	RC造	利用者数	115,868人	125,378	3,350	128,728	24,953	▲ 103,775	
7 現代美術館	南区	比治山公園	S63	9,291㎡	SRC造	利用者数	61,330人	365,902	16,935	382,837	6,649	▲ 376,188	
8 広島平和記念資料館	中区	中島町	S25~H11	12,029㎡	SRC造	利用者数	329,112人	317,668	6,929	324,597	50,651	▲ 273,946	
延床面積合計				41,603㎡									

※1 単一の施設に複数の建物がある場合は、最も古い建物及び最も新しい建物の建築年度を表示している。
 ※2 延床面積は、施設ごとに小数点未満を四捨五入し端数調整していないため、合計と一致しないことがある。

(3) 図書館等

施設名	区	所在地	建築年度 ※1	延床面積 ※2	主構造	利用状況 (令和2年度)		コスト状況(令和2年度)※3			(単位:千円)		備考
								運営・維持費 (A)					
						単位	数	運営費	維持費	計	使用料等 (B)	税負担額 (B-A)	
1 中央図書館	中区	基町	S49~S57	7,966㎡	RC造	利用者数	313,806人	1,210,835	22,857	1,233,692	6,924	▲ 1,226,768	
2 中区図書館	中区	加古町	H2	878㎡	SRC造	利用者数	140,981人						
3 東区図書館	東区	東蟹屋町	S58	918㎡	RC造	利用者数	180,564人						
4 南区図書館	南区	比治山本町	H2	1,243㎡	SRC造	利用者数	184,324人						
5 西区図書館	西区	横川新町	H元	1,032㎡	SRC造	利用者数	195,749人						
6 安佐南区図書館	安佐南区	中筋一丁目	S59	990㎡	RC造	利用者数	329,842人						
7 安佐北区図書館	安佐北区	可部七丁目	S57	1,114㎡	RC造	利用者数	168,131人						
8 安芸区図書館	安芸区	船越南三丁目	H12	1,604㎡	SRC造	利用者数	178,723人						
9 佐伯区図書館	佐伯区	五日市中央六丁目	S62~H13	1,884㎡	RC造	利用者数	291,936人						
10 まんが図書館	南区	比治山公園	S57~H30	1,126㎡	RC造	利用者数	205,903人						
11 こども図書館	中区	基町	S54	1,034㎡	RC造	利用者数	110,618人						
12 映像文化ライブラリー	中区	基町	S56	1,293㎡	RC造	利用者数	21,195人	88,191	1,199	89,390	3,970	▲ 85,420	
延床面積合計				21,083㎡									

※1 単一の施設に複数の建物がある場合は、最も古い建物及び最も新しい建物の建築年度を表示している。
 ※2 延床面積は、施設ごとに小数点未満を四捨五入し端数調整していないため、合計と一致しないことがある。
 ※3 図書館のコスト状況は全図書館の合計である。

(4) 公民館等

施設名	区	所在地	建築年度 ※1	延床面積 ※2	主構造	利用状況 (令和2年度)		コスト状況(令和2年度)※3 (単位:千円)			備考	
						単位	数	運営・維持費(A)		使用料等 (B)		税負担額 (B-A)
								運営費	維持費			
1 吉島公民館	中区	吉島西三丁目	H21	1,228㎡	RC造	利用者数	33,367人	2,540,833	53,196	2,594,029	65,875	▲ 2,528,154
2 中央公民館	中区	西白鳥町	S53	1,946㎡	RC造	利用者数	53,152人					
3 竹屋公民館	中区	宝町	S58~H15	1,270㎡	RC造	利用者数	32,125人					
4 舟入公民館	中区	舟入川口町	S59	1,444㎡	RC造	利用者数	46,562人					
5 戸坂公民館	東区	戸坂出江二丁目	S50~H9	1,294㎡	RC造	利用者数	25,669人					
6 福田公民館	東区	福田四丁目	S47~H23	660㎡	RC造	利用者数	20,453人					
7 温品公民館	東区	温品七丁目	S44	598㎡	RC造	利用者数	27,751人					
8 馬木公民館	東区	馬木二丁目	S46~H28	577㎡	RC造	利用者数	11,083人					
9 牛田公民館	東区	牛田新町一丁目	H元~H17	1,225㎡	RC造	利用者数	56,804人					
10 早稲田公民館	東区	牛田東四丁目	H14	1,282㎡	その他	利用者数	37,702人					
11 二葉公民館	東区	東蟹屋町	H14	1,729㎡	その他	利用者数	36,377人					
12 大河公民館	南区	北大河町	S47~H26	864㎡	RC造	利用者数	9,191人					
13 楠那公民館	南区	楠那町	S55	1,216㎡	RC造	利用者数	18,975人					
14 仁保公民館	南区	仁保新町一丁目	S56~H24	1,000㎡	RC造	利用者数	25,891人					
15 青崎公民館	南区	青崎一丁目	S56~H11	1,256㎡	RC造	利用者数	24,291人					
16 似島公民館	南区	似島町	H9	878㎡	RC造	利用者数	3,680人					
17 宇品公民館	南区	宇品御幸四丁目	H13	1,424㎡	RC造	利用者数	40,717人					
18 段原公民館	南区	段原山崎二丁目	H25	1,516㎡	RC造	利用者数	40,429人					
19 三篠公民館	西区	打越町	H13	1,271㎡	RC造	利用者数	43,044人					
20 観音公民館	西区	観音本町二丁目	H14	1,511㎡	その他	利用者数	38,631人					
21 草津公民館	西区	草津東二丁目	S51~H13	1,495㎡	RC造	利用者数	20,278人					
22 己斐公民館	西区	己斐中一丁目	S53	849㎡	RC造	利用者数	23,370人					
23 南観音公民館	西区	観音新町二丁目	S55~H11	1,315㎡	RC造	利用者数	35,908人					
24 井口公民館	西区	井口鈴が台二丁目	S56	1,200㎡	RC造	利用者数	33,798人					
25 古田公民館	西区	古江西町	S62	1,226㎡	RC造	利用者数	55,188人					
26 己斐上公民館	西区	己斐上四丁目	H4~H30	1,251㎡	RC造	利用者数	28,494人					
27 鈴が峰公民館	西区	鈴が峰町	H4	1,241㎡	RC造	利用者数	43,623人					
28 沼田公民館	安佐南区	伴東七丁目	H30	2,372㎡	RC造	利用者数	50,590人					
29 祇園公民館	安佐南区	西原一丁目	S47~H11	2,170㎡	RC造	利用者数	34,368人					
30 古市公民館	安佐南区	古市三丁目	S44	1,165㎡	RC造	利用者数	27,452人					
31 佐東公民館	安佐南区	緑井六丁目	S47~H18	2,366㎡	RC造	利用者数	51,909人					
32 祇園西公民館	安佐南区	長東六丁目	S59~H9	1,240㎡	RC造	利用者数	41,113人					
33 安公民館	安佐南区	上安二丁目	S60	1,926㎡	RC造	利用者数	73,207人					
34 安東公民館	安佐南区	安東二丁目	H元	1,221㎡	RC造	利用者数	39,927人					
35 東野公民館	安佐南区	東野二丁目	H3	1,288㎡	RC造	利用者数	36,333人					
36 戸山公民館	安佐南区	沼田町阿戸	H9	1,229㎡	S造	利用者数	16,320人					
37 大塚公民館	安佐南区	大塚西六丁目	H24	1,930㎡	RC造	利用者数	27,981人					
38 安佐公民館	安佐北区	安佐町飯室	S43~H22	1,337㎡	RC造	利用者数	22,585人					
39 亀山公民館	安佐北区	亀山南三丁目	S52~H22	1,221㎡	RC造	利用者数	26,630人					
40 高陽公民館	安佐北区	深川五丁目	S47~H26	1,368㎡	RC造	利用者数	20,338人					
41 白木公民館	安佐北区	白木町秋山	S49	1,302㎡	RC造	利用者数	13,051人					
42 日浦公民館	安佐北区	あさひが丘三丁目	S57~H30	1,234㎡	RC造	利用者数	27,265人					
43 口田公民館	安佐北区	口田四丁目	S58~H8	1,246㎡	RC造	利用者数	32,389人					
44 三入公民館	安佐北区	三入五丁目	S60~H10	1,218㎡	RC造	利用者数	26,556人					
45 真亀公民館	安佐北区	真亀一丁目	S61~H9	1,252㎡	RC造	利用者数	45,568人					
46 倉掛公民館	安佐北区	倉掛一丁目	S63~H12	1,230㎡	RC造	利用者数	35,393人					
47 可部公民館	安佐北区	可部三丁目	H11	2,352㎡	RC造	利用者数	34,244人					
48 矢野公民館	安芸区	矢野西五丁目	S53~H13	1,269㎡	RC造	利用者数	23,803人					
49 瀬野公民館	安芸区	瀬野一丁目	S48~H12	1,286㎡	RC造	利用者数	14,464人					
50 船越公民館	安芸区	船越五丁目	S38~H14	1,925㎡	RC造	利用者数	20,604人					
51 中野公民館	安芸区	中野三丁目	S47~S50	972㎡	RC造	利用者数	16,879人					
52 阿戸公民館	安芸区	阿戸町	H12	1,301㎡	SRC造	利用者数	11,725人					
53 石内公民館	佐伯区	五日市町石内	S46~S59	584㎡	RC造	利用者数	6,818人					
54 五月が丘公民館	佐伯区	五月が丘五丁目	S59	565㎡	RC造	利用者数	25,137人					
55 河内公民館	佐伯区	五日市町上河内	S56	593㎡	RC造	利用者数	15,406人					
56 美鈴が丘公民館	佐伯区	美鈴が丘南三丁目	S61	652㎡	RC造	利用者数	30,961人					

※1 単一の施設に複数の建物がある場合は、最も古い建物及び最も新しい建物の建築年度を表示している。

※2 延床面積は、施設ごとに小数点未満を四捨五入し端数調整していないため、合計と一致しないことがある。

※3 公民館のコスト状況は全公民館の合計である。

(4) 公民館等(続き)

施設名	区	所在地	建築年度 ※1	延床面積 ※2	主構造	利用状況 (令和2年度)		コスト状況(令和2年度)※3 (単位:千円)			備考		
						単位	数	運営・維持費 (A)				使用料等 (B)	税負担額 (B-A)
								運営費	維持費	計			
57 八幡公民館	佐伯区	八幡三丁目	S46~H14	998㎡	RC造	利用者数	20,187人						
58 坪井公民館	佐伯区	坪井一丁目	S43~H4	595㎡	RC造	利用者数	22,162人						
59 皆賀公民館	佐伯区	五日市町昭和台	S58~H16	727㎡	RC造	利用者数	15,081人						
60 五日市公民館	佐伯区	新宮苑	S47~H9	2,396㎡	RC造	利用者数	89,448人						
61 楽々園公民館	佐伯区	楽々園五丁目	S40~H12	804㎡	RC造	利用者数	15,162人						
62 吉見園公民館	佐伯区	吉見園	S50~H元	409㎡	RC造	利用者数	15,693人						
63 五日市中央公民館	佐伯区	五日市中央四丁目	S62	529㎡	RC造	利用者数	24,481人						
64 藤の木公民館	佐伯区	藤の木二丁目	H3	578㎡	RC造	利用者数	11,926人						
65 観音台公民館	佐伯区	観音台三丁目	H3	530㎡	RC造	利用者数	23,083人						
66 八幡東公民館	佐伯区	八幡東二丁目	H元~H10	575㎡	RC造	利用者数	30,670人						
67 彩が丘公民館	佐伯区	河内南一丁目	H8	541㎡	RC造	利用者数	15,102人						
68 湯来南公民館	佐伯区	湯来町伏谷	S54~H17	930㎡	S造	利用者数	14,691人						
69 湯来西公民館	佐伯区	湯来町多田	S57~H17	1,274㎡	RC造	利用者数	10,410人						
70 利松公民館	佐伯区	利松一丁目	S54~S59	358㎡	RC造	利用者数	6,327人						
71 美陽公民館	佐伯区	美の里二丁目	S56~H16	202㎡	RC造	利用者数	12,308人						
72 まちづくり市民交流プラザ	中区	袋町	H13	5,845㎡	SRC造	利用者数	167,027人	140,943	3,275	144,218	34,801	▲ 109,417	
73 男女共同参画推進センター	中区	大手町五丁目	S56	2,931㎡	SRC造	利用者数	133,082人	58,316	824	59,140	864	▲ 58,276	
74 湯来農村環境改善センター	佐伯区	湯来町麦谷	S63~H17	1,083㎡	RC造	利用者数	9,319人	17,299	388	17,687	26	▲ 17,661	
延床面積合計				93,886㎡									

※1 単一の施設に複数の建物がある場合は、最も古い建物及び最も新しい建物の建築年度を表示している。

※2 延床面積は、施設ごとに小数点未満を四捨五入し端数調整していないため、合計と一致しないことがある。

(5) 集会所

施設名	区	所在地	建築年度 ※1	延床面積 ※2	主構造	利用状況 (令和2年度)		コスト状況(令和2年度)※3 (単位:千円)			備考		
						単位	数	運営・維持費 (A)				使用料等 (B)	税負担額 (B-A)
								運営費	維持費	計			
1 白鳥集会所	中区	西白鳥町	S61	237㎡	S造	月平均利用日数	24.8日	13,791	27,227	41,018	0	▲ 41,018	
2 幟町集会所	中区	八丁堀	S45	307㎡	RC造	月平均利用日数	19.4日						
3 中央新天地集会所	中区	新天地	S55	168㎡	S造	月平均利用日数	11.4日						
4 国泰寺集会所	中区	国泰寺町一丁目	S50	275㎡	RC造	月平均利用日数	22.6日						
5 大手町第一公園集会所	中区	大手町二丁目	S56	32㎡	RC造	月平均利用日数	0.4日						
6 竹屋集会所	中区	宝町	S58	234㎡	RC造	月平均利用日数	16.7日						
7 千田学区集会所	中区	平野町	H13	265㎡	S造	月平均利用日数	29.7日						
8 南千田西集会所	中区	南千田西町	S55	238㎡	S造	月平均利用日数	9.0日						
9 中島集会所	中区	羽衣町	S44	236㎡	軽量鉄骨造	月平均利用日数	26.9日						
10 吉島東集会所	中区	吉島新町二丁目	S48	237㎡	S造	月平均利用日数	20.5日						
11 広瀬集会所	中区	広瀬北町	H15	160㎡	S造	月平均利用日数	15.6日						
12 本川・広瀬集会所	中区	榎町	S45~S48	476㎡	RC造	月平均利用日数	19.5日						
13 神崎集会所	中区	河原町	S42~S60	230㎡	RC造	月平均利用日数	17.2日						
14 神崎南集会所	中区	舟入幸町	H11	169㎡	S造	月平均利用日数	15.6日						
15 舟入集会所	中区	西川口町	H14	267㎡	S造	月平均利用日数	17.3日						
16 舟入南集会所	中区	舟入南四丁目	S50	244㎡	S造	月平均利用日数	18.6日						
17 江波東集会所	中区	江波東一丁目	S46	349㎡	RC造	月平均利用日数	21.2日						
18 江波集会所	中区	江波南一丁目	H22	238㎡	S造	月平均利用日数	23.7日						
19 江波南集会所	中区	江波南二丁目	S53	111㎡	S造	月平均利用日数	5.9日						
20 江波二本松集会所	中区	江波二本松二丁目	H22	169㎡	S造	月平均利用日数	15.8日						
21 江波栄町集会所	中区	江波栄町	S51	150㎡	S造	月平均利用日数	4.3日						
22 福木集会所	東区	馬木七丁目	S57	239㎡	S造	月平均利用日数	19.3日						
23 温品集会所	東区	温品五丁目	S59	173㎡	RC造	月平均利用日数	18.8日						
24 下温品集会所	東区	温品二丁目	S49~S59	93㎡	軽量鉄骨造	月平均利用日数	7.3日						
25 上温品集会所	東区	上温品四丁目	S57	240㎡	S造	月平均利用日数	10.0日						
26 戸坂集会所	東区	戸坂桜東町	S58	238㎡	S造	月平均利用日数	22.3日						
27 戸坂千足集会所	東区	戸坂千足一丁目	S51	151㎡	S造	月平均利用日数	2.7日						
28 戸坂惣田集会所	東区	戸坂千足二丁目	S63	150㎡	S造	月平均利用日数	20.9日						
29 戸坂城山集会所	東区	戸坂甲二丁目	H4	237㎡	S造	月平均利用日数	13.3日						
30 戸坂南集会所	東区	戸坂南一丁目	S52	107㎡	RC造	月平均利用日数	17.1日						

※1 単一の施設に複数の建物がある場合は、最も古い建物及び最も新しい建物の建築年度を表示している。

※2 延床面積は、施設ごとに小数点未満を四捨五入し端数調整していないため、合計と一致しないことがある。

※3 コスト状況は、番号1~280の施設はその合計を、その他の施設は各施設ごとに表示している。また、市負担額のみを表示しており、管理運営委員会等の負担する運営費等は含まない。

(5) 集会所(続き)

施設名	区	所在地	建築年度 ※1	延床面積 ※2	主構造	利用状況 (令和2年度)		コスト状況(令和2年度)※3 (単位:千円)			備考		
						単 位	数	運営・維持費 (A)				使用料等 (B)	税負担額 (B-A)
								運営費	維持費	計			
31 東浄集会所	東区	戸坂新町二丁目	S49	192㎡	S造	月平均利用日数	11.5日						
32 鈴が丘集会所	東区	中山新町一丁目	S50	117㎡	軽量鉄骨造	月平均利用日数	13.8日						
33 中山集会所	東区	中山中町	S49	400㎡	S造	月平均利用日数	21.4日						
34 中山大堤集会所	東区	中山南一丁目	H9	128㎡	S造	月平均利用日数	21.4日						
35 牛田新町集会所	東区	牛田新町一丁目	H元	249㎡	S造	月平均利用日数	16.1日						
36 早稲田集会所	東区	牛田東二丁目	S59	237㎡	S造	月平均利用日数	18.3日						
37 牛田集会所	東区	牛田旭二丁目	S42	319㎡	RC造	月平均利用日数	23.2日						
38 尾長集会所	東区	愛宕町	S49	265㎡	RC造	月平均利用日数	25.3日						
39 若草集会所	東区	若草町	S28~S57	255㎡	木造	月平均利用日数	6.3日						
40 山根町東集会所	東区	山根町	H8	170㎡	軽量鉄骨造	月平均利用日数	22.9日						
41 片河集会所	東区	尾長東二丁目	S52	106㎡	軽量鉄骨造	月平均利用日数	6.4日						
42 皇ヶ丘集会所	東区	尾長東三丁目	H7	170㎡	S造	月平均利用日数	16.1日						
43 丸山集会所	東区	尾長西二丁目	S54	116㎡	軽量鉄骨造	月平均利用日数	6.3日						
44 矢賀集会所	東区	矢賀二丁目	S52	400㎡	S造	月平均利用日数	18.3日						
45 矢賀新町集会所	東区	矢賀新町四丁目	S49	235㎡	S造	月平均利用日数	11.8日						
46 矢賀三丁目集会所	東区	矢賀三丁目	S57	94㎡	軽量鉄骨造	月平均利用日数	2.3日						
47 二葉集会所	東区	二葉の里一丁目	S53	150㎡	S造	月平均利用日数	24.7日						
48 荒神集会所	南区	西蟹屋三丁目	S42~S47	253㎡	RC造	月平均利用日数	20.4日						
49 大州集会所	南区	大州二丁目	S48	238㎡	S造	月平均利用日数	16.5日						
50 南蟹屋集会所	南区	南蟹屋二丁目	S60	154㎡	S造	月平均利用日数	23.2日						
51 青崎集会所	南区	青崎一丁目	S57	205㎡	S造	月平均利用日数	9.7日						
52 東青崎集会所	南区	堀越一丁目	H6	169㎡	S造	月平均利用日数	-						
53 堀越集会所	南区	堀越二丁目	S40~S46	174㎡	木造	月平均利用日数	19.2日						
54 向洋集会所	南区	向洋中町	S50	217㎡	S造	月平均利用日数	20.3日						
55 向洋新町集会所	南区	向洋新町一丁目	H4~H8	262㎡	S造	月平均利用日数	26.0日						
56 段原集会所	南区	松川町	S42	236㎡	軽量鉄骨造	月平均利用日数	16.7日						
57 段原南一丁目集会所	南区	段原南一丁目	H5	159㎡	S造	月平均利用日数	-						
58 段原南二丁目集会所	南区	段原南二丁目	H3	159㎡	S造	月平均利用日数	19.7日						
59 段原西集会所	南区	段原二丁目	H7	201㎡	RC造	月平均利用日数	13.3日						
60 段原東集会所	南区	段原四丁目	H8	160㎡	S造	月平均利用日数	10.5日						
61 比治山集会所	南区	段原日出一丁目	H20	231㎡	S造	月平均利用日数	24.1日						
62 上東雲集会所	南区	上東雲町	H24	141㎡	S造	月平均利用日数	16.5日						
63 東雲本町一・二丁目集会所	南区	東雲本町二丁目	S62	109㎡	S造	月平均利用日数	18.8日						
64 東雲一丁目集会所	南区	東雲一丁目	S61	142㎡	S造	月平均利用日数	-						
65 東雲集会所	南区	東雲二丁目	S53	189㎡	S造	月平均利用日数	21.3日						
66 東雲三丁目集会所	南区	東雲三丁目	S59	150㎡	S造	月平均利用日数	13.3日						
67 段原山崎集会所	南区	霞一丁目	S58	216㎡	RC造	月平均利用日数	1.2日						
68 皆実集会所	南区	皆実町三丁目	H11	265㎡	S造	月平均利用日数	20.2日						
69 比治山本町集会所	南区	比治山本町	S53	68㎡	S造	月平均利用日数	15.3日						
70 皆実東部集会所	南区	皆実町四丁目	S49	98㎡	S造	月平均利用日数	14.0日						
71 皆実南部集会所	南区	皆実町五丁目	H9	170㎡	S造	月平均利用日数	17.8日						
72 皆実西部集会所	南区	皆実町六丁目	S48	338㎡	RC造	月平均利用日数	-						
73 翠町集会所	南区	翠五丁目	S58	268㎡	S造	月平均利用日数	23.0日						
74 旭三丁目集会所	南区	旭三丁目	S56	107㎡	軽量鉄骨造	月平均利用日数	10.8日						
75 大河集会所	南区	旭一丁目	S55	218㎡	RC造	月平均利用日数	26.3日						
76 西霞町集会所	南区	西霞町	H8	168㎡	S造	月平均利用日数	15.0日						
77 出汐集会所	南区	出汐一丁目	S57	150㎡	S造	月平均利用日数	12.8日						
78 黄金山集会所	南区	北大河町	S55	237㎡	S造	月平均利用日数	12.7日						
79 仁保集会所	南区	仁保二丁目	S54	240㎡	S造	月平均利用日数	-						
80 東雲本町三丁目集会所	南区	東雲本町三丁目	S62	109㎡	S造	月平均利用日数	4.9日						
81 仁保新町集会所	南区	仁保新町二丁目	S58	106㎡	S造	月平均利用日数	12.1日						
82 仁保大町集会所	南区	仁保一丁目	S42	131㎡	RC造	月平均利用日数	-						
83 仁保旭が丘集会所	南区	仁保一丁目	S62	108㎡	S造	月平均利用日数	7.0日						
84 柞木集会所	南区	仁保三丁目	S61	275㎡	S造	月平均利用日数	-						
85 本浦集会所	南区	東本浦町	S49	238㎡	S造	月平均利用日数	13.5日						
86 丹那集会所	南区	丹那町	S46	253㎡	S造	月平均利用日数	-						
87 日宇那集会所	南区	日宇那町	S47	235㎡	S造	月平均利用日数	7.3日						

※1 単一の施設に複数の建物がある場合は、最も古い建物及び最も新しい建物の建築年度を表示している。
 ※2 延床面積は、施設ごとに小数点未満を四捨五入し端数調整していないため、合計と一致しないことがある。

(5) 集会所(続き)

施設名	区	所在地	建築年度 ※1	延床面積 ※2	主構造	利用状況 (令和2年度)		コスト状況(令和2年度)※3 (単位:千円)			備考		
						単位	数	運営・維持費 (A)				使用料等 (B)	税負担額 (B-A)
								運営費	維持費	計			
88	宇品東集会所	南区 宇品神田三丁目	S47~S50	351㎡	RC造	月平均利用日数	13.3日						
89	金輪島集会所	南区 宇品町	S46	97㎡	軽量鉄骨造	月平均利用日数	0.5日						
90	宇品神田集会所	南区 宇品神田五丁目	S52	150㎡	S造	月平均利用日数	20.9日						
91	宇品集会所	南区 宇品御幸二丁目	S43	233㎡	軽量鉄骨造	月平均利用日数	24.1日						
92	宇品海岸集会所	南区 宇品海岸二丁目	H9	169㎡	S造	月平均利用日数	21.4日						
93	元宇品集会所	南区 元宇品町	S58~H19	233㎡	S造	月平均利用日数	16.5日						
94	似島集会所	南区 似島町	H9	197㎡	RC造	月平均利用日数	8.2日						
95	大須賀集会所	南区 大須賀町	S60	94㎡	RC造	月平均利用日数	-						
96	大芝集会所	西区 大芝一丁目	H10	265㎡	S造	月平均利用日数	16.8日						
97	三篠・楠木集会所	西区 楠木町三丁目	S49	106㎡	RC造	月平均利用日数	8.2日						
98	大宮集会所	西区 大宮一丁目	S46~H元	150㎡	軽量鉄骨造	月平均利用日数	11.5日						
99	楠木集会所	西区 大芝公園	S48	207㎡	木造	月平均利用日数	15.6日						
100	三滝会館	西区 三滝町	S58	237㎡	S造	月平均利用日数	4.0日						
101	中広集会所	西区 中広町三丁目	S55	152㎡	S造	月平均利用日数	8.8日						
102	横川会館	西区 横川町二丁目	H5	170㎡	S造	月平均利用日数	24.4日						
103	山手集会所	西区 山手町	S52	161㎡	S造	月平均利用日数	6.8日						
104	竜王集会所	西区 竜王町	H7	161㎡	S造	月平均利用日数	7.8日						
105	三滝本町集会所	西区 三滝本町二丁目	H3	149㎡	S造	月平均利用日数	18.8日						
106	中広・天満集会所	西区 中広町一丁目	H7	266㎡	S造	月平均利用日数	23.4日						
107	小河内町一丁目集会所	西区 小河内町一丁目	S46	169㎡	CB造	月平均利用日数	-						
108	小河内集会所	西区 小河内町二丁目	S46	172㎡	S造	月平均利用日数	1.7日						
109	観音本町集会所	西区 観音本町一丁目	S51~S58	145㎡	S造	月平均利用日数	10.2日						
110	南観音集会所	西区 南観音七丁目	S51	237㎡	S造	月平均利用日数	-						
111	己斐集会所	西区 己斐本町二丁目	H10	267㎡	S造	月平均利用日数	23.6日						
112	己斐本町一丁目集会所	西区 己斐本町一丁目	S57	52㎡	S造	月平均利用日数	4.0日						
113	己斐西町集会所	西区 己斐西町	H9	168㎡	S造	月平均利用日数	15.9日						
114	己斐上集会所	西区 己斐上一丁目	S49	244㎡	S造	月平均利用日数	11.5日						
115	己斐上五丁目集会所	西区 己斐上五丁目	S57	238㎡	S造	月平均利用日数	20.2日						
116	己斐大迫集会所	西区 己斐大迫三丁目	S59	150㎡	S造	月平均利用日数	10.3日						
117	己斐東学区会館	西区 己斐中三丁目	H3	235㎡	S造	月平均利用日数	18.7日						
118	山田地区集会所	西区 山田新町一丁目	S57	237㎡	S造	月平均利用日数	17.4日						
119	山田集会所	西区 山田町	S54~S61	126㎡	S造	月平均利用日数	4.3日						
120	古田台集会所	西区 古田台二丁目	H20	229㎡	S造	月平均利用日数	-						
121	田方上集会所	西区 田方二丁目	H12	167㎡	S造	月平均利用日数	16.8日						
122	古江集会所	西区 古江西町	S56	237㎡	S造	月平均利用日数	20.3日						
123	田方集会所	西区 田方一丁目	S41~S56	301㎡	S造	月平均利用日数	18.0日						
124	高須台集会所	西区 高須台三丁目	H14	267㎡	S造	月平均利用日数	21.5日						
125	高須集会所	西区 高須三丁目	S49	240㎡	S造	月平均利用日数	15.5日						
126	庚午集会所	西区 庚午中四丁目	S57	237㎡	S造	月平均利用日数	20.2日						
127	庚午北集会所	西区 庚午北二丁目	H7	170㎡	S造	月平均利用日数	17.8日						
128	庚午中央会館	西区 庚午北四丁目	S55	237㎡	S造	月平均利用日数	25.0日						
129	庚午中三丁目集会所	西区 庚午中三丁目	H4	169㎡	S造	月平均利用日数	-						
130	草津本町集会所	西区 草津本町	H7	213㎡	S造	月平均利用日数	15.1日						
131	草津浜町集会所	西区 草津浜町	S55~H6	224㎡	S造	月平均利用日数	8.6日						
132	庚午南集会所	西区 庚午南二丁目	S55~H4	402㎡	S造	月平均利用日数	12.5日						
133	草津新町一丁目集会所	西区 草津新町一丁目	H2	149㎡	S造	月平均利用日数	28.1日						
134	鈴が峰会館	西区 鈴が峰町	S59	237㎡	S造	月平均利用日数	10.8日						
135	井口台集会所	西区 井口台一丁目	S59	237㎡	S造	月平均利用日数	26.1日						
136	井口集会所	西区 井口二丁目	S42	294㎡	RC造	月平均利用日数	11.7日						
137	井口四丁目集会所	西区 井口四丁目	H2	125㎡	S造	月平均利用日数	19.5日						
138	鈴が台会館	西区 井口鈴が台二丁目	S53	107㎡	S造	月平均利用日数	13.7日						
139	明神中央集会所	西区 井口明神一丁目	S57	290㎡	S造	月平均利用日数	22.8日						
140	明神二丁目集会所	西区 井口明神二丁目	H3	174㎡	S造	月平均利用日数	12.4日						
141	明神三丁目集会所	西区 井口明神三丁目	H2	192㎡	S造	月平均利用日数	14.6日						
142	草津新町二丁目集会所	西区 草津新町二丁目	S61	169㎡	S造	月平均利用日数	14.8日						
143	梅林集会所	安佐南区 八木三丁目	S52	238㎡	S造	月平均利用日数	24.1日						
144	八木集会所	安佐南区 八木八丁目	S57	238㎡	S造	月平均利用日数	23.3日						

※1 単一の施設に複数の建物がある場合は、最も古い建物及び最も新しい建物の建築年度を表示している。
 ※2 延床面積は、施設ごとに小数点未満を四捨五入し端数調整していないため、合計と一致しないことがある。

(5) 集会所(続き)

施設名	区	所在地	建築年度 ※1	延床面積 ※2	主構造	利用状況 (令和2年度)		コスト状況(令和2年度)※3 (単位:千円)			備考		
						単位	数	運営・維持費 (A)				使用料等 (B)	税負担額 (B-A)
								運営費	維持費	計			
145 鳴渡場集会所	安佐南区	八木町	S61	102㎡	S造	月平均利用日数	4.8日						
146 川内集会所	安佐南区	川内三丁目	S53	238㎡	S造	月平均利用日数	20.4日						
147 緑井集会所	安佐南区	緑井一丁目	H14	237㎡	SRC造	月平均利用日数	27.2日						
148 東原集会所	安佐南区	東原二丁目	S52	238㎡	S造	月平均利用日数	26.6日						
149 東野集会所	安佐南区	東野二丁目	S52	238㎡	S造	月平均利用日数	22.0日						
150 古市集会所	安佐南区	古市二丁目	S54~S57	239㎡	S造	月平均利用日数	7.3日						
151 大町集会所	安佐南区	大町東三丁目	S54~S56	202㎡	S造	月平均利用日数	8.6日						
152 毘沙門台集会所	安佐南区	毘沙門台二丁目	S57	238㎡	S造	月平均利用日数	19.1日						
153 鯛之迫集会所	安佐南区	安東二丁目	S50	238㎡	S造	月平均利用日数	6.8日						
154 相田集会所	安佐南区	相田二丁目	S46	118㎡	S造	月平均利用日数	8.9日						
155 安集会所	安佐南区	相田四丁目	S56	238㎡	S造	月平均利用日数	19.2日						
156 上安集会所	安佐南区	上安四丁目	S56	240㎡	S造	月平均利用日数	16.5日						
157 高長集会所	安佐南区	高取北四丁目	S52	238㎡	S造	月平均利用日数	22.2日						
158 安西集会所	安佐南区	高取南二丁目	S54	238㎡	S造	月平均利用日数	16.8日						
159 原南集会所	安佐南区	西原二丁目	S53	240㎡	S造	月平均利用日数	18.8日						
160 原集会所	安佐南区	西原八丁目	S52	237㎡	S造	月平均利用日数	21.5日						
161 祇園集会所	安佐南区	祇園六丁目	S50	238㎡	S造	月平均利用日数	19.8日						
162 長東集会所	安佐南区	長東五丁目	S49	237㎡	S造	月平均利用日数	21.5日						
163 新庄集会所	安佐南区	長東四丁目	S53	114㎡	軽量鉄骨造	月平均利用日数	20.9日						
164 長東西集会所	安佐南区	長東西三丁目	S60	237㎡	S造	月平均利用日数	24.8日						
165 竜王集会所	安佐南区	長東西四丁目	S48	73㎡	木造	月平均利用日数	7.3日						
166 山本集会所	安佐南区	山本四丁目	S49	237㎡	S造	月平均利用日数	8.9日						
167 春日野集会所	安佐南区	山本新町三丁目	H23	262㎡	S造	月平均利用日数	24.8日						
168 伴東集会所	安佐南区	伴東五丁目	S58	239㎡	S造	月平均利用日数	23.1日						
169 伴中央集会所	安佐南区	伴中央二丁目	T13~S57	279㎡	S造	月平均利用日数	20.2日						
170 権原集会所	安佐南区	伴北五丁目	S56	112㎡	S造	月平均利用日数	1.6日						
171 大下集会所	安佐南区	伴北六丁目	H30	112㎡	木造	月平均利用日数	3.3日						
172 奥畑集会所	安佐南区	伴西五丁目	S31~S55	399㎡	木造	月平均利用日数	10.2日						
173 三城田集会所	安佐南区	伴中央二丁目	H4	99㎡	S造	月平均利用日数	8.3日						
174 瀬戸集会所	安佐南区	伴中央三丁目	S57	109㎡	S造	月平均利用日数	4.3日						
175 下伴集会所	安佐南区	伴東三丁目	S55	189㎡	S造	月平均利用日数	11.3日						
176 細坂集会所	安佐南区	伴東四丁目	S57	109㎡	S造	月平均利用日数	8.9日						
177 伴南学区集会所	安佐南区	伴南一丁目	H18	247㎡	S造	月平均利用日数	22.7日						
178 大塚学区集会所	安佐南区	大塚西七丁目	H14	267㎡	S造	月平均利用日数	21.9日						
179 大塚集会所	安佐南区	大塚西一丁目	H2	280㎡	S造	月平均利用日数	14.2日						
180 戸山集会所	安佐南区	沼田町阿戸	S46	239㎡	S造	月平均利用日数	6.2日						
181 上吉山集会所	安佐南区	沼田町吉山	S53	103㎡	軽量鉄骨造	月平均利用日数	3.8日						
182 井原集会所	安佐北区	白木町井原	S53	239㎡	S造	月平均利用日数	5.5日						
183 戸石集会所	安佐北区	白木町井原	S50	64㎡	木造	月平均利用日数	4.2日						
184 小田集会所	安佐北区	白木町井原	S48	94㎡	S造	月平均利用日数	0.5日						
185 志屋集会所	安佐北区	白木町志路	S53	237㎡	S造	月平均利用日数	6.8日						
186 持開地集会所	安佐北区	白木町志路	H3	90㎡	S造	月平均利用日数	-						
187 高南集会所	安佐北区	白木町秋山	S58	229㎡	RC造	月平均利用日数	11.7日						
188 川角集会所	安佐北区	白木町秋山	S49	73㎡	木造	月平均利用日数	0.7日						
189 河内神集会所	安佐北区	白木町市川	S49	68㎡	S造	月平均利用日数	0.1日						
190 三田集会所	安佐北区	白木町三田	S52	240㎡	S造	月平均利用日数	12.9日						
191 下三田集会所	安佐北区	白木町三田	S30	340㎡	木造	月平均利用日数	0.9日						
192 上三田集会所	安佐北区	白木町三田	S55	241㎡	S造	月平均利用日数	0.2日						
193 狩留家集会所	安佐北区	狩留家町	S49	400㎡	S造	月平均利用日数	13.3日						
194 小河原・上深川集会所	安佐北区	小河原町	S49	400㎡	S造	月平均利用日数	13.3日						
195 深川集会所	安佐北区	深川一丁目	S57	237㎡	S造	月平均利用日数	20.1日						
196 尾和集会所	安佐北区	深川二丁目	S63	238㎡	S造	月平均利用日数	5.0日						
197 亀崎集会所	安佐北区	亀崎三丁目	S56	237㎡	S造	月平均利用日数	15.3日						
198 真亀集会所	安佐北区	真亀三丁目	S55	237㎡	S造	月平均利用日数	8.8日						
199 倉掛集会所	安佐北区	倉掛二丁目	S57	237㎡	S造	月平均利用日数	20.1日						
200 落合東集会所	安佐北区	落合五丁目	S49	400㎡	S造	月平均利用日数	13.6日						
201 玖集会所	安佐北区	落合二丁目	S54	176㎡	S造	月平均利用日数	5.4日						

※1 単一の施設に複数の建物がある場合は、最も古い建物及び最も新しい建物の建築年度を表示している。

※2 延床面積は、施設ごとに小数点未満を四捨五入し端数調整していないため、合計と一致しないことがある。

(5) 集会所(続き)

施設名	区	所在地	建築年度 ※1	延床面積 ※2	主構造	利用状況 (令和2年度)		コスト状況(令和2年度)※3 (単位:千円)			備考		
						単位	数	運営・維持費 (A)				使用料等 (B)	税負担額 (B-A)
								運営費	維持費	計			
202	落合集会所	安佐北区 落合南二丁目	S56	237㎡	S造	月平均利用日数	19.8日						
203	口田東集会所	安佐北区 口田四丁目	S62	237㎡	S造	月平均利用日数	22.4日						
204	口田集会所	安佐北区 口田南七丁目	S49	287㎡	S造	月平均利用日数	6.4日						
205	口田南集会所	安佐北区 口田南二丁目	S63	153㎡	S造	月平均利用日数	18.2日						
206	大林集会所	安佐北区 大林二丁目	S49	281㎡	RC造	月平均利用日数	9.5日						
207	三入集会所	安佐北区 三入二丁目	S50	260㎡	RC造	月平均利用日数	17.4日						
208	三入東集会所	安佐北区 三入東二丁目	H4	237㎡	S造	月平均利用日数	14.7日						
209	可部集会所	安佐北区 可部三丁目	S52~S59	260㎡	S造	月平均利用日数	16.6日						
210	台中央集会所	安佐北区 可部東五丁目	H14	109㎡	S造	月平均利用日数	7.5日						
211	新建集会所	安佐北区 可部東六丁目	H2	105㎡	S造	月平均利用日数	11.3日						
212	姫瀬集会所	安佐北区 可部町勝木	S38~S57	68㎡	木造	月平均利用日数	0.7日						
213	中河内集会所	安佐北区 可部町勝木	S55	98㎡	軽量鉄骨造	月平均利用日数	1.3日						
214	可部南集会所	安佐北区 可部東二丁目	S55	241㎡	S造	月平均利用日数	12.3日						
215	上原前集会所	安佐北区 可部東一丁目	H3	95㎡	S造	月平均利用日数	2.0日						
216	上原東集会所	安佐北区 可部東二丁目	H元	113㎡	S造	月平均利用日数	15.8日						
217	第二東亜ハイツ集会所	安佐北区 可部東三丁目	S56~H3	147㎡	S造	月平均利用日数	12.3日						
218	上原北集会所	安佐北区 可部東四丁目	H元	107㎡	S造	月平均利用日数	11.9日						
219	可部中島集会所	安佐北区 可部南一丁目	S54~S63	157㎡	軽量鉄骨造	月平均利用日数	15.3日						
220	中島南集会所	安佐北区 可部南一丁目	S63	110㎡	S造	月平均利用日数	10.4日						
221	中屋集会所	安佐北区 可部南四丁目	S63	110㎡	S造	月平均利用日数	9.9日						
222	下の浜集会所	安佐北区 可部南五丁目	S63	82㎡	S造	月平均利用日数	3.3日						
223	亀山集会所	安佐北区 亀山五丁目	S57	237㎡	S造	月平均利用日数	16.2日						
224	行森集会所	安佐北区 可部町勝木	S54	101㎡	軽量鉄骨造	月平均利用日数	22.5日						
225	亀山南集会所	安佐北区 亀山南二丁目	S60	199㎡	S造	月平均利用日数	14.8日						
226	虹山集会所	安佐北区 亀山南五丁目	S52	100㎡	S造	月平均利用日数	17.6日						
227	今井田集会所	安佐北区 可部町今井田	S55	53㎡	軽量鉄骨造	月平均利用日数	0.4日						
228	鈴張集会所	安佐北区 安佐町鈴張	S48	330㎡	S造	月平均利用日数	8.3日						
229	飯室集会所	安佐北区 安佐町飯室	S56	205㎡	S造	月平均利用日数	10.0日						
230	小峠集会所	安佐北区 安佐町小河内	S56	59㎡	軽量鉄骨造	月平均利用日数	1.0日						
231	安佐小河内集会所	安佐北区 安佐町小河内	H2	875㎡	RC造	月平均利用日数	11.7日						
232	久地集会所	安佐北区 安佐町久地	S51	236㎡	S造	月平均利用日数	11.1日						
233	宇賀集会所	安佐北区 安佐町久地	S48~S60	120㎡	S造	月平均利用日数	4.3日						
234	久地南集会所	安佐北区 安佐町くすの木台	S58	237㎡	S造	月平均利用日数	15.8日						
235	境原集会所	安佐北区 安佐町久地	S58	102㎡	S造	月平均利用日数	1.6日						
236	筒瀬集会所	安佐北区 安佐町筒瀬	S61	151㎡	S造	月平均利用日数	3.9日						
237	日浦集会所	安佐北区 あさひが丘六丁目	S61	247㎡	S造	月平均利用日数	14.3日						
238	毛木集会所	安佐北区 安佐町毛木	H21	170㎡	S造	月平均利用日数	7.3日						
239	後山集会所	安佐北区 安佐町後山	S55	162㎡	S造	月平均利用日数	1.9日						
240	宮野集会所	安佐北区 安佐町宮野	S20~S55	157㎡	木造	月平均利用日数	3.2日						
241	瀬野学区集会所	安芸区 上瀬野	H26	233㎡	S造	月平均利用日数	8.2日						
242	櫻山集会所	安芸区 瀬野町	S56	95㎡	S造	月平均利用日数	4.4日						
243	立石集会所	安芸区 瀬野町	S57	101㎡	S造	月平均利用日数	1.7日						
244	正之坪集会所	安芸区 瀬野南一丁目	S39~H9	46㎡	木造	月平均利用日数	2.5日						
245	上大山集会所	安芸区 上瀬野町	S50~S56	86㎡	軽量鉄骨造	月平均利用日数	4.8日						
246	荒谷集会所	安芸区 上瀬野町	S54	51㎡	S造	月平均利用日数	1.6日						
247	中大山集会所	安芸区 上瀬野町	S61	84㎡	軽量鉄骨造	月平均利用日数	2.8日						
248	下大山集会所	安芸区 上瀬野町	S51	79㎡	S造	月平均利用日数	1.3日						
249	朝宮集会所	安芸区 上瀬野南一丁目	S53	95㎡	S造	月平均利用日数	3.4日						
250	みどり坂学区集会所	安芸区 瀬野西四丁目	H25	267㎡	S造	月平均利用日数	21.2日						
251	中野西集会所	安芸区 中野二丁目	S54~S62	239㎡	S造	月平均利用日数	16.0日						
252	下前田集会所	安芸区 中野二丁目	S44	66㎡	木造	月平均利用日数	2.8日						
253	中野集会所	安芸区 中野五丁目	S53	237㎡	S造	月平均利用日数	17.4日						
254	畑賀学区集会所	安芸区 畑賀二丁目	S60	239㎡	S造	月平均利用日数	6.1日						
255	奥畑集会所	安芸区 畑賀町	S55	101㎡	S造	月平均利用日数	3.8日						
256	阿戸学区集会所	安芸区 阿戸町	H16	229㎡	S造	月平均利用日数	6.6日						
257	北鴻治集会所	安芸区 船越南三丁目	S54	238㎡	S造	月平均利用日数	12.2日						
258	西古谷集会所	安芸区 船越一丁目	S53	237㎡	S造	月平均利用日数	7.3日						

※1 単一の施設に複数の建物がある場合は、最も古い建物及び最も新しい建物の建築年度を表示している。

※2 延床面積は、施設ごとに小数点未満を四捨五入し端数調整していないため、合計と一致しないことがある。

(5) 集会所(続き)

施設名	区	所在地	建築年度 ※1	延床面積 ※2	主構造	利用状況 (令和2年度)		コスト状況(令和2年度)※3 (単位:千円)			備考		
						単位	数	運営・維持費 (A)				使用料等 (B)	税負担額 (B-A)
								運営費	維持費	計			
259 船越東部集会所	安芸区	船越五丁目	H6	169㎡	S造	月平均利用日数	20.8日						
260 矢野西学区集会所	安芸区	矢野西一丁目	S60	239㎡	S造	月平均利用日数	23.6日						
261 大磯・星ヶ丘集会所	安芸区	矢野西三丁目	H14	169㎡	S造	月平均利用日数	17.3日						
262 矢野上集会所	安芸区	矢野西七丁目	S53	238㎡	S造	月平均利用日数	9.1日						
263 矢野東集会所	安芸区	矢野東五丁目	H15	169㎡	S造	月平均利用日数	25.9日						
264 矢野南集会所	安芸区	矢野南二丁目	H10	266㎡	S造	月平均利用日数	26.3日						
265 寺屋敷集会所	安芸区	矢野町	H6	120㎡	軽量鉄骨造	月平均利用日数	17.0日						
266 下五原集会所	佐伯区	湯来町下	S56	172㎡	S造	月平均利用日数	4.6日						
267 上妻谷集会所	佐伯区	湯来町伏谷	S53~H3	189㎡	S造	月平均利用日数	6.2日						
268 下和田集会所	佐伯区	湯来町和田	S55	168㎡	S造	月平均利用日数	10.1日						
269 菅沢集会所	佐伯区	湯来町菅澤	H6	173㎡	木造	月平均利用日数	4.9日						
270 上多田集会所	佐伯区	湯来町多田	S53	366㎡	S造	月平均利用日数	1.9日						
271 日入谷集会所	佐伯区	湯来町多田	S55	131㎡	その他	月平均利用日数	-						
272 葛原集会所	佐伯区	湯来町葛原	S55	233㎡	S造	月平均利用日数	0.5日						
273 大森集会所	佐伯区	湯来町伏谷	S63~H17	349㎡	S造	月平均利用日数	-						
274 下小深川集会所	佐伯区	五日市町下小深川	H3	100㎡	S造	月平均利用日数	1.3日						
275 門前集会所	佐伯区	五日市町下小深川	H4	100㎡	S造	月平均利用日数	1.3日						
276 三筋集会所	佐伯区	三筋二丁目	S60	134㎡	軽量鉄骨造	月平均利用日数	15.9日						
277 隅の浜・美の里会館	佐伯区	美の一丁目	S46	119㎡	木造	月平均利用日数	5.8日						
278 観音会館	西区	南観音町	S56	340㎡	RC造	月平均利用日数	-						
279 第二南観音会館	西区	南観音五丁目	S57	340㎡	RC造	月平均利用日数	-						
280 南観音会館	西区	南観音六丁目	S55	334㎡	RC造	月平均利用日数	-						
281 基町中央集会所	中区	基町	S50	-	RC造	-	-	0	0	0	0	延床面積は基町アパートに含む。	
282 吉島集会所	中区	吉島西三丁目	H21	417㎡	RC造	-	-	10	0	10	0	▲ 10	
283 光南集会所	中区	光南三丁目	H18	267㎡	S造	-	-	10	0	10	0	▲ 10	
284 南吉島集会所	中区	南吉島二丁目	S49	83㎡	RC造	-	-	10	0	10	0	▲ 10	
285 尾長集会所(永安館)	東区	愛宕町	S49	131㎡	RC造	-	-	0	0	0	0	0	
286 出島集会所	南区	出島二丁目	S50~H元	399㎡	RC造	-	-	83	6,599	6,682	0	▲ 6,682	
287 観音新町会館	西区	観音新町三丁目	H2	320㎡	RC造	-	-	419	327	746	0	▲ 746	
288 草津集会所	西区	草津東二丁目	-	-	-	-	-	-	-	-	-	延床面積及びコスト状況は草津公民館に含む。	
289 漁民会館	西区	草津南一丁目	S57	375㎡	RC造	-	-	1,062	913	1,975	0	▲ 1,975	
290 浜ヶ谷集会所	安佐北区	大林町台	S36	39㎡	木造	-	-	0	0	0	0	0	
291 松山生活改善センター	安佐北区	大林町瓦ヶ谷東	S49	77㎡	木造	-	-	15	0	15	0	▲ 15	
292 檜山の森とむら交流センター	安佐北区	白木町市川	S28~S35	487㎡	木造	-	-	15	0	15	0	▲ 15	
293 大野集会所	安佐北区	可部町勝木	S8	108㎡	木造	-	-	0	0	0	0	0	
294 小浜生活改善センター	安佐北区	安佐町小河内	S55	107㎡	木造	-	-	14	0	14	0	▲ 14	
295 第二簡瀬集会所	安佐北区	安佐町簡瀬	H14	39㎡	軽量鉄骨造	-	-	10	0	10	0	▲ 10	
296 阿戸生活改善センター	安芸区	阿戸町	S59	85㎡	S造	-	-	36	0	36	0	▲ 36	
297 魚切多目的集会所	佐伯区	五日市町上河内	S57	182㎡	軽量鉄骨造	-	-	477	143	620	3	▲ 617	
298 野登呂多目的集会所	佐伯区	五日市町上小深川	S59	98㎡	軽量鉄骨造	-	-	153	0	153	0	▲ 153	
延床面積合計				59,057㎡									

※1 単一の施設に複数の建物がある場合は、最も古い建物及び最も新しい建物の建築年度を表示している。

※2 延床面積は、施設ごとに小数点未満を四捨五入し端数調整していないため、合計と一致しないことがある。

※3 コスト状況は、番号1~280の施設はその合計を、その他の施設は各施設ごとに表示している。また、市負担額のみを表示しており、管理運営委員会等の負担する運営費等は含まない。

(6) 福祉センター

施設名	区	所在地	建築年度 ※1	延床面積 ※2	主構造	利用状況 (令和2年度)		コスト状況(令和2年度) (単位:千円)			備考		
						単位	数	運営・維持費 (A)				使用料等 (B)	税負担額 (B-A)
								運営費	維持費	計			
1 吉島福祉センター	中区	吉島東二丁目	H16	1,479㎡	SRC造	利用者数	25,078人	10,416	374	10,790	0	▲ 10,790	
2 温品福祉センター	東区	上温品一丁目	S47~H8	1,044㎡	RC造	利用者数	18,571人	13,210	717	13,927	123	▲ 13,804	
3 戸坂福祉センター	東区	戸坂大上一丁目	S58	1,496㎡	RC造	利用者数	21,439人	15,559	1,644	17,203	182	▲ 17,021	
4 中山福祉センター	東区	中山南一丁目	H9	1,029㎡	S造	利用者数	18,462人	12,500	948	13,448	112	▲ 13,336	
5 出島福祉センター	南区	出島一丁目	H21	1,461㎡	RC造	利用者数	21,441人	10,972	263	11,235	7	▲ 11,228	
6 祇園福祉センター	安佐南区	西原一丁目	S47~H8	498㎡	RC造	利用者数	16,930人	11,330	13	11,343	0	▲ 11,343	
7 伴福祉センター	安佐南区	伴西二丁目	H23	1,500㎡	RC造	利用者数	18,899人	11,904	469	12,373	1	▲ 12,372	
8 可部福祉センター	安佐北区	可部南二丁目	H元	875㎡	RC造	利用者数	9,817人	10,881	1,634	12,515	0	▲ 12,515	

※1 単一の施設に複数の建物がある場合は、最も古い建物及び最も新しい建物の建築年度を表示している。

※2 延床面積は、施設ごとに小数点未満を四捨五入し端数調整していないため、合計と一致しないことがある。

(6) 福祉センター(続き)

施設名	区	所在地	建築年度 ※1	延床面積 ※2	主構造	利用状況 (令和2年度)		コスト状況(令和2年度) (単位:千円)			備考		
						単位	数	運営・維持費 (A)				使用料等 (B)	税負担額 (B-A)
								運営費	維持費	計			
9 簡瀬福祉センター	安佐北区	安佐町簡瀬	H22	688㎡	RC造	利用者数	4,310人	10,434	340	10,774	23	▲10,751	
10 瀬野福祉センター	安芸区	瀬野一丁目	H7	1,487㎡	RC造	利用者数	36,220人	11,469	664	12,133	0	▲12,133	
11 畑賀福祉センター	安芸区	畑賀三丁目	S48	1,292㎡	RC造	利用者数	9,825人	11,876	729	12,605	0	▲12,605	
12 阿戸福祉センター	安芸区	阿戸町	S51	967㎡	RC造	利用者数	2,362人	10,971	1,505	12,476	0	▲12,476	
13 矢野福祉センター	安芸区	矢野西六丁目	S52	1,349㎡	RC造	利用者数	8,481人	10,904	759	11,663	67	▲11,596	
14 石内福祉センター	佐伯区	石内南一丁目	H7	1,498㎡	RC造	利用者数	30,759人	12,634	1,476	14,110	1	▲14,109	
延床面積合計				16,663㎡									

※1 単一の施設に複数の建物がある場合は、最も古い建物及び最も新しい建物の建築年度を表示している。
 ※2 延床面積は、施設ごとに小数点未満を四捨五入し端数調整していないため、合計と一致しないことがある。

(7) 老人福祉センター・老人いこいの家・老人集会所

施設名	区	所在地	建築年度 ※1	延床面積 ※2	主構造	利用状況 (令和2年度)		コスト状況(令和2年度) (単位:千円)			備考		
						単位	数	運営・維持費 (A)				使用料等 (B)	税負担額 (B-A)
								運営費	維持費	計			
1 中央老人福祉センター	中区	西白島町	S53	3,036㎡	RC造	利用者数	55,800人	56,323	771	57,094	3,514	▲53,580	
2 東雲老人福祉センター	南区	東雲三丁目	S62	495㎡	RC造	利用者数	10,801人	6,131	1,350	7,481	45	▲7,436	
3 南観音老人福祉センター	西区	南観音七丁目	S57~H8	461㎡	RC造	利用者数	10,471人	6,627	110	6,737	19	▲6,718	
4 吉島老人いこいの家	中区	光南五丁目	S51	494㎡	RC造	利用者数	24,188人	12,798	150	12,948	0	▲12,948	
5 宇品老人いこいの家	南区	宇品御幸四丁目	S63	556㎡	RC造	利用者数	15,339人	7,326	175	7,501	53	▲7,448	
6 草津老人いこいの家	西区	草津南一丁目	S52	494㎡	RC造	利用者数	10,264人	10,226	790	11,016	0	▲11,016	
7 佐東老人いこいの家	安佐南区	緑井六丁目	S48	346㎡	RC造	利用者数	5,327人	6,597	387	6,984	0	▲6,984	
8 沼田老人いこいの家	安佐南区	伴東七丁目	H30	624㎡	RC造	利用者数	12,178人	8,594	41	8,635	2	▲8,633	
9 矢野老人いこいの家清風荘	安芸区	矢野西五丁目	S42~S49	320㎡	木造	利用者数	6,093人	5,663	418	6,081	0	▲6,081	
10 船越老人いこいの家鼓が浦荘	安芸区	船越五丁目	S49	386㎡	RC造	利用者数	3,839人	6,049	228	6,277	0	▲6,277	
11 老人いこいの家新宮山荘	佐伯区	五日市町石内	S50	228㎡	S造	利用者数	1,118人	3,369	86	3,455	5	▲3,450	
12 老人いこいの家窓山荘	佐伯区	五日市町上河内	S52	259㎡	S造	利用者数	2,799人	3,421	1,810	5,231	1	▲5,230	
13 老人いこいの家さつき荘	佐伯区	五月が丘四丁目	S60	200㎡	S造	利用者数	4,065人	3,359	63	3,422	0	▲3,422	
14 老人いこいの家八幡荘	佐伯区	八幡三丁目	S55	269㎡	S造	利用者数	2,586人	2,547	170	2,717	9	▲2,708	
15 老人いこいの家倉重荘	佐伯区	観音台二丁目	S52	351㎡	S造	利用者数	1,509人	2,587	193	2,780	14	▲2,766	
16 老人いこいの家坪井荘	佐伯区	坪井一丁目	S52	263㎡	S造	利用者数	4,904人	3,520	1,674	5,194	34	▲5,160	
17 老人いこいの家中央荘	佐伯区	五日市中央五丁目	S55	310㎡	S造	利用者数	2,066人	2,635	1,041	3,676	6	▲3,670	
18 老人いこいの家五日市荘	佐伯区	新宮苑	S56	305㎡	S造	利用者数	4,752人	3,552	29	3,581	0	▲3,581	
19 老人いこいの家楽々荘	佐伯区	楽々園五丁目	S53	226㎡	RC造	利用者数	1,911人	2,165	49	2,214	0	▲2,214	
20 老人いこいの家美隅荘	佐伯区	隅の浜二丁目	S58	294㎡	S造	利用者数	4,959人	3,531	36	3,567	13	▲3,554	
21 基町老人集会所	中区	基町	S50	62㎡	RC造	利用者数	48人	85	0	85	0	▲85	
22 白島老人集会所	中区	白島中町	S50	45㎡	S造	利用者数	2,204人	109	0	109	0	▲109	
23 本川老人集会所	中区	本川町三丁目	S50	37㎡	S造	利用者数	559人	80	16	96	0	▲96	
24 竹屋老人集会所	中区	鶴見町	S50~S56	45㎡	S造	利用者数	537人	56	29	85	0	▲85	
25 舟入老人集会所	中区	舟入川口町	S50	37㎡	S造	利用者数	1,214人	86	33	119	0	▲119	
26 神崎老人集会所	中区	河原町	S50	36㎡	軽量鉄骨造	利用者数	554人	95	19	114	0	▲114	
27 吉島老人集会所	中区	光南二丁目	S51	36㎡	S造	利用者数	1,789人	89	10	99	0	▲99	
28 千田老人集会所	中区	千田町二丁目	S52	37㎡	軽量鉄骨造	利用者数	2,422人	294	212	506	0	▲506	
29 袋町老人集会所	中区	袋町	H元	37㎡	プレハブ造	利用者数	944人	111	0	111	0	▲111	
30 南千田西町老人集会所	中区	南千田西町	S31	153㎡	木造	利用者数	605人	144	74	218	0	▲218	
31 吉島東老人集会所	中区	吉島新町一丁目	S57	13㎡	その他	利用者数	44人	78	9	87	0	▲87	
32 牛田新町老人集会所	東区	牛田新町一丁目	H元	32㎡	S造	利用者数	652人	91	0	91	0	▲91	
33 中山老人集会所	東区	中山鏡が丘	S51	36㎡	S造	利用者数	524人	126	0	126	0	▲126	
34 牛田老人集会所	東区	牛田中二丁目	S53	37㎡	S造	利用者数	1,992人	96	28	124	0	▲124	
35 翠町老人集会所	南区	翠五丁目	S50	33㎡	S造	利用者数	468人	107	98	205	0	▲205	
36 仁保老人集会所	南区	仁保新町二丁目	S50	36㎡	S造	利用者数	951人	96	111	207	0	▲207	
37 大州老人集会所	南区	大州四丁目	S51	36㎡	S造	利用者数	209人	140	34	174	0	▲174	
38 宇品東老人集会所	南区	宇品神田五丁目	S52	37㎡	S造	利用者数	976人	122	4	126	0	▲126	
39 大芝老人集会所	西区	三篠町三丁目	S50	37㎡	S造	利用者数	552人	112	63	175	0	▲175	
40 庚午老人集会所	西区	庚午中二丁目	S53	37㎡	軽量鉄骨造	利用者数	448人	87	242	329	0	▲329	
41 庚南老人集会所	西区	庚南南一丁目	S46	150㎡	S造	利用者数	992人	227	5	232	0	▲232	
42 井口老人集会所	西区	井口二丁目	S38	99㎡	RC造	利用者数	1,023人	190	44	234	0	▲234	
43 井原老人集会所	安佐北区	白木町井原	S49	104㎡	S造	利用者数	1,398人	161	0	161	0	▲161	

※1 単一の施設に複数の建物がある場合は、最も古い建物及び最も新しい建物の建築年度を表示している。
 ※2 延床面積は、施設ごとに小数点未満を四捨五入し端数調整していないため、合計と一致しないことがある。

(7) 老人福祉センター・老人いこいの家・老人集会所(続き)

施設名	区	所在地	建築年度 ※1	延床面積 ※2	主構造	利用状況 (令和2年度)		コスト状況(令和2年度) (単位:千円)			備考		
						単位	数	運営・維持費 (A)				使用料等 (B)	税負担額 (B-A)
								運営費	維持費	計			
44 可部老人集会所	安佐北区	可部三丁目	H11	138㎡	RC造	利用者数	3,375人	1,551	4	1,555	0	▲ 1,555	
45 阿戸老人集会所	安芸区	阿戸町	S48	188㎡	S造	利用者数	1,094人	150	54	204	0	▲ 204	
46 瀬野老人集会所	安芸区	瀬野一丁目	S50	158㎡	S造	利用者数	778人	283	23	306	0	▲ 306	
47 中野老人集会所	安芸区	中野四丁目	S40	180㎡	RC造	利用者数	856人	348	133	481	0	▲ 481	
48 旭園老人集会所	佐伯区	旭園	S51~S54	139㎡	S造	利用者数	1,454人	1,107	127	1,234	2	▲ 1,232	
延床面積合計				11,928㎡									

※1 単一の施設に複数の建物がある場合は、最も古い建物及び最も新しい建物の建築年度を表示している。

※2 延床面積は、施設ごとに小数点未満を四捨五入し端数調整していないため、合計と一致しないことがある。

(8) スポーツセンター等

施設名	区	所在地	建築年度 ※1	延床面積 ※2	主構造	利用状況 (令和2年度)		コスト状況(令和2年度) (単位:千円)			備考		
						単位	数	運営・維持費 (A)				使用料等 (B)	税負担額 (B-A)
								運営費	維持費	計			
1 中区スポーツセンター	中区	千田町三丁目	S62	8,285㎡	SRC造	利用者数	95,609人	101,918	8,406	110,324	26,287	▲ 84,037	
2 東区スポーツセンター	東区	牛田新町一丁目	S63	10,459㎡	RC造	利用者数	134,874人	169,785	10,167	179,952	47,899	▲ 132,053	
3 南区スポーツセンター	南区	楠那町	S54	4,330㎡	RC造	利用者数	57,851人	104,338	4,150	108,488	12,780	▲ 95,708	
4 西区スポーツセンター	西区	庚午南二丁目	S56~H元	3,712㎡	RC造	利用者数	76,227人	84,122	5,242	89,364	12,776	▲ 76,588	
5 安佐南区スポーツセンター	安佐南区	伴東三丁目	S59	8,010㎡	RC造	利用者数	127,196人	130,552	5,405	135,957	25,356	▲ 110,601	
6 安佐北区スポーツセンター	安佐北区	深川二丁目	H3	9,394㎡	S造	利用者数	142,821人	134,837	14,183	149,020	27,367	▲ 121,653	
7 安芸区スポーツセンター	安芸区	中野東二丁目	S58	9,070㎡	SRC造	利用者数	91,591人	110,158	5,467	115,625	19,292	▲ 96,333	
8 佐伯区スポーツセンター	佐伯区	築々園六丁目	H2	8,911㎡	RC造	利用者数	118,555人	145,880	7,843	153,723	25,271	▲ 128,452	
9 総合屋内プール	東区	牛田新町一丁目	H3	15,431㎡	S造	利用者数	51,392人	195,060	7,725	202,785	40,652	▲ 162,133	
10 吉島屋内プール	中区	光南五丁目	S52	1,094㎡	RC造	利用者数	38,103人	67,661	1,588	69,249	7,763	▲ 61,486	
11 出島屋内プール	南区	出島一丁目	H20	1,866㎡	RC造	利用者数	48,411人	89,253	2,992	92,245	11,063	▲ 81,182	
12 東雲屋内プール	南区	東雲三丁目	S62	2,077㎡	RC造	利用者数	51,495人	49,075	5,720	54,795	11,810	▲ 42,985	
13 吉島体育館	中区	吉島西三丁目	H23	870㎡	RC造	利用者数	15,226人	8,571	1,283	9,854	2,095	▲ 7,759	
14 宇品体育館	南区	宇品海岸三丁目	S57	2,364㎡	SRC造	利用者数	28,343人	46,836	3,488	50,324	3,830	▲ 46,494	
15 高陽体育館	安佐北区	深川六丁目	S39	1,064㎡	S造	利用者数	12,446人	9,652	204	9,856	2,106	▲ 7,750	
16 河内体育館	佐伯区	五日市町上河内	S58	495㎡	RC造	利用者数	7,177人	213	0	213	306	93	
17 湯来体育館	佐伯区	湯来町白砂	H10	3,887㎡	RC造	利用者数	24,985人	34,184	2,100	36,284	4,920	▲ 31,364	
延床面積合計				91,318㎡									

※1 単一の施設に複数の建物がある場合は、最も古い建物及び最も新しい建物の建築年度を表示している。

※2 延床面積は、施設ごとに小数点未満を四捨五入し端数調整していないため、合計と一致しないことがある。

(9) 広域公園・運動公園・野球場等

施設名	区	所在地	開設年度	延床面積 ※1	主構造	利用状況 (令和2年度)		コスト状況(令和2年度) (単位:千円)			備考		
						単位	数	運営・維持費 (A)				使用料等 (B)	税負担額 (B-A)
								運営費	維持費	計			
1 広島広域公園	安佐南区	大塚西五丁目	H5	32,459㎡	SRC造	利用者数	177,187人	344,561	66,473	411,034	173,875	▲ 237,159	敷地面積 599,000㎡
2 広島市民球場	南区	南蟹屋二丁目	H21	41,644㎡	RC造	利用者数	546,652人	317,862	182,730	500,592	1,063,556	562,964	敷地面積 50,472㎡
3 西蟹屋プロムナード	南区	西蟹屋三丁目	H21	1,238㎡	RC造	利用者数	0人	7,918	2,816	10,734	1,231	▲ 9,503	敷地面積 2,779㎡
4 中央公園ファミリープール	中区	基町	S51	2,043㎡	S造	利用者数	39,645人	204,982	13,082	218,064	18,569	▲ 199,495	敷地面積 428,000㎡
5 新牛田公園	東区	牛田新町一丁目	H5	324㎡	RC造	利用者数	58,447人	35,353	2,595	37,948	576	▲ 37,372	敷地面積 17,700㎡
6 牛田総合公園	東区	牛田新町一丁目	H9	235㎡	木造	利用者数	-	-	-	-	-	-	敷地面積 127,700㎡
7 竜王公園	西区	竜王町	S54	403㎡	RC造	利用者数	63,823人	30,267	2,643	32,910	6,674	▲ 26,236	敷地面積 242,298㎡
8 草津公園	西区	庚午南二丁目	S39	118㎡	RC造	利用者数	15,447人	5,448	319	5,767	937	▲ 4,830	敷地面積 28,155㎡
9 西部埋立第五公園	西区	商工センター三丁目	S60	12,211㎡	SRC造	利用者数	124,029人	37,414	3,170	40,584	22,121	▲ 18,463	敷地面積 40,155㎡
10 寺迫公園	安佐北区	真亀一丁目	S57	149㎡	RC造	利用者数	25,647人	15,319	145	15,464	4,242	▲ 11,222	敷地面積 68,200㎡
11 可部運動公園	安佐北区	可部町勝木	S55	1,067㎡	RC造	利用者数	27,241人	27,210	1,737	28,947	3,448	▲ 25,499	敷地面積 214,400㎡
12 瀬野川公園	安芸区	上瀬野町	H6	1,102㎡	RC造	利用者数	50,866人	63,181	3,287	66,468	13,263	▲ 53,205	敷地面積 336,600㎡
13 佐伯運動公園	佐伯区	倉重町	H8	609㎡	RC造	利用者数	45,775人	35,939	3,012	38,951	6,475	▲ 32,476	敷地面積 196,300㎡
14 中央庭球場	中区	基町	H6	628㎡	RC造	利用者数	47,476人	38,239	4,275	42,514	13,745	▲ 28,769	敷地面積 10,500㎡
15 戸坂庭球場	東区	戸坂新町三丁目	S54	-	-	利用者数	3,534人	232	0	232	685	453	延床面積・敷地面積は戸坂運動広場に含む。
16 南観音庭球場	西区	観音新町二丁目	S55	-	-	利用者数	5,626人	320	0	320	880	560	延床面積・敷地面積は南観音運動広場に含む。
17 沼田庭球場	安佐南区	伴北四丁目	S63	-	-	利用者数	529人	124	387	511	108	▲ 403	延床面積・敷地面積は沼田運動広場に含む。
18 新宮苑庭球場	佐伯区	新宮苑	S53	63㎡	軽量鉄骨造	利用者数	10,611人	7,613	0	7,613	1,545	▲ 6,068	敷地面積 2,632㎡
19 上河内庭球場	佐伯区	五日市町上河内	H元	-	-	利用者数	887人	350	0	350	161	▲ 189	延床面積・敷地面積は上河内運動広場に含む。
20 下河内庭球場	佐伯区	五日市町下河内	S57	-	-	利用者数	2,980人	602	0	602	779	177	延床面積・敷地面積は下河内運動広場に含む。

※1 延床面積は、施設ごとに小数点未満を四捨五入し端数調整していないため、合計と一致しないことがある。

(9) 広域公園・運動公園・野球場等(続き)

施設名	区	所在地	開設年度	延床面積 ※1	主構造	利用状況 (令和2年度)		コスト状況(令和2年度) (単位:千円)			使用料等 (B)	税負担額 (B-A)	備考
								運営・維持費 (A)					
						単位	数	運営費	維持費	計			
21 湯来庭球場	佐伯区	湯来町和田	S56	-	-	利用者数	214人	122	48	170	43	▲ 127	延床面積・敷地面積は湯来運動広場に含む。
22 湯来南庭球場	佐伯区	湯来町白砂	H8	-	-	利用者数	18人	242	0	242	5	▲ 237	延床面積・敷地面積は湯来南運動広場に含む。
23 戸坂運動広場	東区	戸坂新町三丁目	S54	31㎡	RC造	利用者数	16,540人	9,447	61	9,508	950	▲ 8,558	敷地面積 12,000㎡
24 南観音運動広場	西区	観音新町二丁目	S55	45㎡	RC造	利用者数	5,917人	33,793	149	33,942	334	▲ 33,608	敷地面積 10,677㎡
25 祇園運動広場	安佐南区	祇園一丁目	S53	30㎡	RC造	利用者数	16,996人	8,765	385	9,150	441	▲ 8,709	敷地面積 4,801㎡
26 沼田運動広場	安佐南区	伴北四丁目	S63	130㎡	RC造	利用者数	9,579人	6,858	154	7,012	472	▲ 6,540	敷地面積 26,808㎡
27 上河内運動広場	佐伯区	五日市町上河内	H元	84㎡	RC造	利用者数	3,887人	8,632	46	8,678	485	▲ 8,193	敷地面積 22,908㎡
28 下河内運動広場	佐伯区	五日市町下河内	S59	111㎡	CB造	利用者数	2,956人	15,090	435	15,525	229	▲ 15,296	敷地面積 41,481㎡
29 湯来運動広場	佐伯区	湯来町和田	S56	403㎡	RC造	利用者数	4,384人	10,224	3,192	13,416	524	▲ 12,892	敷地面積 33,731㎡
30 湯来南運動広場	佐伯区	湯来町白砂	H8	14㎡	木造	利用者数	3,905人	1,764	0	1,764	466	▲ 1,298	敷地面積 74,524㎡
31 中央バレーボール場	中区	基町	S25	191㎡	木造	利用者数	9,971人	991	144	1,135	1,341	206	敷地面積 7,684㎡
延床面積合計				95,332㎡									

※1 延床面積は、施設ごとに小数点未満を四捨五入し端数調整していないため、合計と一致しないことがある。

(10) 動物園・植物園等

施設名	区	所在地	建築年度 ※1	延床面積 ※2	主構造	利用状況 (令和2年度)		コスト状況(令和2年度) (単位:千円)			使用料等 (B)	税負担額 (B-A)	備考
								運営・維持費 (A)					
						単位	数	運営費	維持費	計			
1 安佐動物園	安佐北区	安佐町動物園	S45~H12	10,953㎡	S造	利用者数	332,515人	617,936	31,524	649,460	120,413	▲ 529,047	
2 植物園	佐伯区	倉重三丁目	S43~H13	15,981㎡	S造	利用者数	115,783人	390,158	17,849	408,007	41,204	▲ 366,803	
3 森林公園	東区	福田町	S63~H28	3,608㎡	RC造	利用者数	128,640人	203,462	16,134	219,596	26,688	▲ 192,908	
4 花みどり公園	安佐北区	安佐町久地	S52~H4	1,450㎡	SRC造	利用者数	72,420人	42,352	2,675	45,027	0	▲ 45,027	
5 大芝公園交通ランド	西区	大芝公園	S42~H9	509㎡	S造	利用者数	86,139人	15,295	0	15,295	0	▲ 15,295	
延床面積合計				32,502㎡									

※1 単一の施設に複数の建物がある場合は、最も古い建物及び最も新しい建物の建築年度を表示している。

※2 延床面積は、施設ごとに小数点未満を四捨五入し端数調整していないため、合計と一致しないことがある。

(11) 観光・温泉施設

施設名	区	所在地	建築年度 ※1	延床面積 ※2	主構造	利用状況 (令和2年度)		コスト状況(令和2年度)※3 (単位:千円)			使用料等 (B)	税負担額 (B-A)	備考
								運営・維持費 (A)					
						単位	数	運営費	維持費	計			
1 国民宿舎湯来ロッジ	佐伯区	湯来町多田	S41~H21	4,900㎡	RC造	利用者数	94,766人	273,093	10,624	283,717	227,886	▲ 55,831	
2 湯の山温泉館	佐伯区	湯来町和田	S48	328㎡	RC造	利用者数	30,997人						
3 湯来交流体験センター	佐伯区	湯来町多田	H21	1,166㎡	S造	使用許可件数	65,619人	30,322	884	31,206	799	▲ 30,407	
4 クアハウス湯の山	佐伯区	湯来町和田	H6	2,814㎡	RC造	利用者数	37,850人	115,926	13,064	128,990	20,223	▲ 108,767	
5 平和記念公園レストハウス	中区	中島町	S4~S57	1,345㎡	RC造	利用者数	205,305人	89,742	0	89,742	36,504	▲ 53,238	
6 三田市民農園	安佐北区	白木町三田	H9	204㎡	木造	利用者数	3,700人	12,883	21	12,904	5,127	▲ 7,777	
7 見張市民農園	安佐北区	白木町井原・小越	H16	175㎡	S造	利用者数	3,560人						
8 三国民農園	安佐北区	安佐町久地	H19	20㎡	木造	利用者数	4,461人						
延床面積合計				10,951㎡									

※1 単一の施設に複数の建物がある場合は、最も古い建物及び最も新しい建物の建築年度を表示している。

※2 延床面積は、施設ごとに小数点未満を四捨五入し端数調整していないため、合計と一致しないことがある。

※3 湯来ロッジと湯の山温泉館、市民農園(三田、見張及び三國)のコスト状況は各合計である。

(12) 公園・緑地

施設名	区	所在地	開設年度	敷地面積 ※1	主構造	利用状況 (令和2年度)		コスト状況(令和2年度)※2 (単位:千円)			使用料等 (B)	税負担額 (B-A)	備考
								運営・維持費 (A)					
						単位	数	運営費	維持費	計			
1 平和記念公園	中区	中島町ほか	S31	122,100㎡	-	-	-	159,834	11,537	171,371	23,954	▲ 147,417	
2 櫻町公園	中区	櫻町	S39	2,300㎡	-	-	-	1,161,760	204,199	1,365,959	27,526	▲ 1,338,433	
3 江波東公園	中区	江波東二丁目	S51	1,200㎡	-	-	-						
4 江波北公園	中区	江波東一丁目	S53	1,700㎡	-	-	-						
5 江波栄町公園	中区	江波栄町	S61	1,000㎡	-	-	-						
6 大手町第一公園	中区	大手町二丁目	S39	1,100㎡	-	-	-						
7 大手町第二公園	中区	大手町三丁目	S39	2,700㎡	-	-	-						
8 大手町第三公園	中区	大手町五丁目	S39	1,800㎡	-	-	-						
9 上職町公園	中区	上職町	S39	1,000㎡	-	-	-						

※1 敷地面積は、100㎡未満を四捨五入している。

※2 番号2~1206の施設のコスト状況は合計である。

(12) 公園・緑地(続き)

施設名	区	所在地	開設年度	敷地面積 ※1	主構造	利用状況 (令和2年度)		コスト状況(令和2年度)※2			(単位:千円)		備考
						単位	数	運営・維持費 (A)			使用料等 (B)	税負担額 (B-A)	
								運営費	維持費	計			
10 河原町公園	中区	河原町	S44	3,800㎡	—	—	—						
11 国泰寺公園	中区	国泰寺町一丁目	S39	3,700㎡	—	—	—						
12 光南公園	中区	光南三丁目	S51	1,000㎡	—	—	—						
13 光南西公園	中区	光南二丁目	S52	1,000㎡	—	—	—						
14 京口門公園	中区	八丁堀	S39	1,100㎡	—	—	—						
15 千田第一公園	中区	千田町二丁目	S44	3,200㎡	—	—	—						
16 空鞆公園	中区	本川町三丁目	S39	4,700㎡	—	—	—						
17 鶴見公園	中区	鶴見町	S44	4,300㎡	—	—	—						
18 西白島公園	中区	西白島町	S39	1,900㎡	—	—	—						
19 西十日市公園	中区	西十日市町	S41	1,600㎡	—	—	—						
20 幟町公園	中区	幟町	S39	3,000㎡	—	—	—						
21 白島中町公園	中区	白島中町	S39	4,400㎡	—	—	—						
22 橋本町公園	中区	橋本町	S39	800㎡	—	—	—						
23 平塚公園	中区	東平塚町	S39	3,000㎡	—	—	—						
24 平野公園	中区	平野町	S41	4,800㎡	—	—	—						
25 広瀬北町公園	中区	広瀬北町	S39	4,600㎡	—	—	—						
26 袋町公園	中区	袋町	S39	5,100㎡	—	—	—						
27 舟入公園	中区	舟入幸町	S44	7,800㎡	—	—	—						
28 舟入東公園	中区	舟入南四丁目	S52	1,800㎡	—	—	—						
29 舟入第一公園	中区	舟入町	S39	2,700㎡	—	—	—						
30 舟入第二公園	中区	舟入南二丁目	S39	3,000㎡	—	—	—						
31 舟入第三公園	中区	舟入川口町	S41	3,800㎡	—	—	—						
32 舟入第四公園	中区	西川口町	S41	600㎡	—	—	—						
33 舟入第五公園	中区	舟入南六丁目	S51	1,700㎡	—	—	—						
34 舟入第六公園	中区	舟入南三丁目	S54	1,900㎡	—	—	—						
35 本川公園	中区	猫屋町	S39	3,700㎡	—	—	—						
36 南千田公園	中区	南千田東町	S44	3,300㎡	—	—	—						
37 南千田西町公園	中区	南千田西町	S55	1,200㎡	—	—	—						
38 吉島第一公園	中区	吉島町	S44	1,200㎡	—	—	—						
39 吉島新町第四公園	中区	吉島新町一丁目	S51	900㎡	—	—	—						
40 吉島西公園	中区	吉島西三丁目	S51	1,200㎡	—	—	—						
41 吉島西第二公園	中区	吉島西二丁目	H10	1,500㎡	—	—	—						
42 江波二本松第一公園	中区	江波二本松二丁目	H20	200㎡	—	—	—						
43 江波南第一公園	中区	江波南二丁目	H19	300㎡	—	—	—						
44 江波南第二公園	中区	江波南二丁目	H30	300㎡	—	—	—						
45 光南第一公園	中区	光南一丁目	H11	600㎡	—	—	—						
46 光南第二公園	中区	光南四丁目	H29	2,400㎡	—	—	—						
47 吉島第三公園	中区	吉島東一丁目	S51	1,000㎡	—	—	—						
48 吉島西第三公園	中区	吉島西一丁目	H13	800㎡	—	—	—						
49 吉島新町第一公園	中区	吉島新町二丁目	S54	300㎡	—	—	—						
50 吉島新町第二公園	中区	吉島新町一丁目	S54	700㎡	—	—	—						
51 吉島新町第三公園	中区	吉島新町二丁目	S54	400㎡	—	—	—						
52 牛田公園	東区	牛田中二丁目	S39	2,000㎡	—	—	—						
53 牛田早稲田第一公園	東区	牛田早稲田四丁目	S57	2,800㎡	—	—	—						
54 牛田早稲田第二公園	東区	牛田東二丁目	S58	1,900㎡	—	—	—						
55 牛田早稲田第三公園	東区	牛田早稲田三丁目	S59	1,000㎡	—	—	—						
56 牛田早稲田第四公園	東区	牛田早稲田四丁目	S59	1,000㎡	—	—	—						
57 馬木第一公園	東区	馬木二丁目	S57	1,300㎡	—	—	—						
58 馬木第二公園	東区	馬木九丁目	H6	1,700㎡	—	—	—						
59 馬木第五公園	東区	馬木五丁目	H8	1,300㎡	—	—	—						
60 尾長公園	東区	曙二丁目	S39	3,900㎡	—	—	—						
61 尾長第一公園	東区	尾長西二丁目	S61	1,500㎡	—	—	—						
62 桜が丘公園	東区	戸坂桜上町	S44	2,600㎡	—	—	—						
63 つつじが丘公園	東区	上温品二丁目	S55	1,000㎡	—	—	—						
64 東浄第一公園	東区	戸坂新町二丁目	S51	6,300㎡	—	—	—						
65 中山上第一公園	東区	中山上一丁目	H5	3,100㎡	—	—	—						
66 中山新町第一公園	東区	中山新町二丁目	S59	1,500㎡	—	—	—						
67 温品第六公園	東区	温品五丁目	H9	1,200㎡	—	—	—						

※1 敷地面積は、100㎡未満を四捨五入している。

(12) 公園・緑地(続き)

施設名	区	所在地	開設年度	敷地面積 ※1	主構造	利用状況 (令和2年度)		コスト状況(令和2年度)※2			(単位:千円)		備考
						単位	数	運営・維持費 (A)			使用料等 (B)	税負担額 (B-A)	
								運営費	維持費	計			
68 光町公園	東区	光町二丁目	S41	3,300㎡	—	—	—						
69 福田第一公園	東区	福田五丁目	S60	2,400㎡	—	—	—						
70 二葉の里公園	東区	二葉の里一丁目	S54	800㎡	—	—	—						
71 戸坂千足第一公園	東区	戸坂千足一丁目	H元	2,000㎡	—	—	—						
72 戸坂千足第二公園	東区	戸坂千足二丁目	H元	1,800㎡	—	—	—						
73 戸坂千足公園	東区	戸坂千足一丁目	S53	1,000㎡	—	—	—						
74 戸坂南公園	東区	戸坂南一丁目	S56	3,800㎡	—	—	—						
75 戸坂南第二公園	東区	戸坂南一丁目	S55	1,200㎡	—	—	—						
76 矢賀新町公園	東区	矢賀新町四丁目	S39	2,400㎡	—	—	—						
77 矢賀第一公園	東区	矢賀二丁目	S57	1,500㎡	—	—	—						
78 大和台第一公園	東区	福田七丁目	S57	3,300㎡	—	—	—						
79 大和台第二公園	東区	福田七丁目	S57	900㎡	—	—	—						
80 大和台第三公園	東区	福田七丁目	S62	600㎡	—	—	—						
81 大和台第四公園	東区	福田七丁目	S62	600㎡	—	—	—						
82 山根町第二公園	東区	山根町	S59	900㎡	—	—	—						
83 牛田旭第一公園	東区	牛田旭二丁目	S61	500㎡	—	—	—						
84 牛田新町第一公園	東区	牛田新町三丁目	S54	600㎡	—	—	—						
85 牛田新町第二公園	東区	牛田新町四丁目	H元	2,800㎡	—	—	—						
86 牛田新町第三公園	東区	牛田新町三丁目	H11	800㎡	—	—	—						
87 牛田新町第四公園	東区	牛田新町一丁目	H12	300㎡	—	—	—						
88 牛田東第一公園	東区	牛田東一丁目	H元	200㎡	—	—	—						
89 牛田東第二公園	東区	牛田東一丁目	H5	500㎡	—	—	—						
90 牛田東第三公園	東区	牛田東四丁目	H6	1,000㎡	—	—	—						
91 牛田本町第一公園	東区	牛田本町一丁目	H5	500㎡	—	—	—						
92 牛田本町第二公園	東区	牛田本町五丁目	H13	600㎡	—	—	—						
93 牛田早稲田第五公園	東区	牛田早稲田四丁目	H元	400㎡	—	—	—						
94 牛田早稲田第六公園	東区	牛田早稲田四丁目	H元	200㎡	—	—	—						
95 馬木第三公園	東区	馬木八丁目	H4	400㎡	—	—	—						
96 馬木第四公園	東区	馬木八丁目	H4	300㎡	—	—	—						
97 馬木ハイツ公園	東区	馬木六丁目	H17	1,200㎡	—	—	—						
98 馬木第六公園	東区	馬木七丁目	H28	300㎡	—	—	—						
99 尾長第二公園	東区	尾長西二丁目	H元	500㎡	—	—	—						
100 上温品第一公園	東区	上温品三丁目	S62	1,500㎡	—	—	—						
101 上温品第二公園	東区	上温品四丁目	H5	800㎡	—	—	—						
102 上温品第三公園	東区	上温品三丁目	H4	500㎡	—	—	—						
103 上温品第四公園	東区	上温品一丁目	H11	2,200㎡	—	—	—						
104 上温品第五公園	東区	上温品四丁目	H14	400㎡	—	—	—						
105 観音原第一公園	東区	福田三丁目	H13	700㎡	—	—	—						
106 桜台公園	東区	福田一丁目	H10	1,800㎡	—	—	—						
107 鈴が丘公園	東区	中山新町一丁目	H元	500㎡	—	—	—						
108 清風台第一公園	東区	中山新町三丁目	H11	3,600㎡	—	—	—						
109 清風台第二公園	東区	中山新町三丁目	H11	3,100㎡	—	—	—						
110 清風台第三公園	東区	中山新町三丁目	H11	3,700㎡	—	—	—						
111 長伝寺公園	東区	温品三丁目	S49	1,100㎡	—	—	—						
112 鶴が台公園	東区	温品二丁目	S49	600㎡	—	—	—						
113 天神公園	東区	山根町	H11	300㎡	—	—	—						
114 東浄公園	東区	戸坂新町一丁目	S51	1,100㎡	—	—	—						
115 東浄第二公園	東区	戸坂新町二丁目	S51	900㎡	—	—	—						
116 中山公園	東区	中山西一丁目	S51	1,600㎡	—	—	—						
117 中山上第二公園	東区	中山上二丁目	H6	3,600㎡	—	—	—						
118 中山上第三公園	東区	中山上二丁目	H16	600㎡	—	—	—						
119 中山上第四公園	東区	中山上一丁目	H22	1,100㎡	—	—	—						
120 中山上第五公園	東区	中山上一丁目	H22	2,100㎡	—	—	—						
121 中山中町第一公園	東区	中山中町	H11	1,200㎡	—	—	—						
122 中山新町第二公園	東区	中山新町二丁目	H6	1,800㎡	—	—	—						
123 中山北町第一公園	東区	中山北町	H22	3,000㎡	—	—	—						
124 中山西第一公園	東区	中山西二丁目	H15	600㎡	—	—	—						
125 中山西第二公園	東区	中山西二丁目	H15	2,200㎡	—	—	—						

※1 敷地面積は、100㎡未満を四捨五入している。

(12) 公園・緑地(続き)

施設名	区	所在地	開設年度	敷地面積 ※1	主構造	利用状況 (令和2年度)		コスト状況(令和2年度)※2			(単位:千円)		備考
						単位	数	運営・維持費 (A)			使用料等 (B)	税負担額 (B-A)	
								運営費	維持費	計			
126	中山南第一公園	東区	中山南一丁目	H元	1,100㎡	—	—	—	—	—	—	—	
127	中山南第二公園	東区	中山南一丁目	H3	300㎡	—	—	—	—	—	—	—	
128	中山南第三公園	東区	中山南一丁目	H3	500㎡	—	—	—	—	—	—	—	
129	中山南第四公園	東区	中山南一丁目	H4	300㎡	—	—	—	—	—	—	—	
130	中山南第五公園	東区	中山南一丁目	H5	1,000㎡	—	—	—	—	—	—	—	
131	温品第一公園	東区	温品六丁目	S61	300㎡	—	—	—	—	—	—	—	
132	温品第二公園	東区	温品二丁目	S60	300㎡	—	—	—	—	—	—	—	
133	温品第三公園	東区	温品一丁目	S62	200㎡	—	—	—	—	—	—	—	
134	温品第四公園	東区	温品一丁目	H5	800㎡	—	—	—	—	—	—	—	
135	温品第五公園	東区	温品三丁目	H7	700㎡	—	—	—	—	—	—	—	
136	温品第七公園	東区	温品二丁目	H14	300㎡	—	—	—	—	—	—	—	
137	東山第一公園	東区	東山町	H6	2,600㎡	—	—	—	—	—	—	—	
138	東山第二公園	東区	東山町	H6	1,500㎡	—	—	—	—	—	—	—	
139	光が丘第一公園	東区	光が丘	S58	300㎡	—	—	—	—	—	—	—	
140	光が丘山根公園	東区	光が丘	H10	1,600㎡	—	—	—	—	—	—	—	
141	福田第二公園	東区	福田五丁目	H4	300㎡	—	—	—	—	—	—	—	
142	福田第三公園	東区	福田四丁目	H6	900㎡	—	—	—	—	—	—	—	
143	福田第四公園	東区	福田六丁目	H7	300㎡	—	—	—	—	—	—	—	
144	戸坂出江第一公園	東区	戸坂出江一丁目	H14	1,900㎡	—	—	—	—	—	—	—	
145	戸坂出江第二公園	東区	戸坂出江二丁目	H16	300㎡	—	—	—	—	—	—	—	
146	戸坂大上第一公園	東区	戸坂大上一丁目	H12	1,500㎡	—	—	—	—	—	—	—	
147	戸坂長尾台第一公園	東区	戸坂長尾台	H14	300㎡	—	—	—	—	—	—	—	
148	戸坂長尾台第二公園	東区	戸坂長尾台	H14	1,200㎡	—	—	—	—	—	—	—	
149	戸坂数甲第一公園	東区	戸坂数甲二丁目	H8	600㎡	—	—	—	—	—	—	—	
150	戸坂数甲第二公園	東区	戸坂数甲二丁目	H10	300㎡	—	—	—	—	—	—	—	
151	戸坂くるめ木公園	東区	戸坂くるめ木二丁目	S53	100㎡	—	—	—	—	—	—	—	
152	戸坂くるめ木第二公園	東区	戸坂くるめ木二丁目	H10	800㎡	—	—	—	—	—	—	—	
153	戸坂新町第二公園	東区	戸坂新町二丁目	H20	600㎡	—	—	—	—	—	—	—	
154	戸坂惣田第一公園	東区	戸坂惣田一丁目	H10	900㎡	—	—	—	—	—	—	—	
155	戸坂山根公園	東区	戸坂町	S51	700㎡	—	—	—	—	—	—	—	
156	戸坂山根第二公園	東区	戸坂山根二丁目	H10	1,700㎡	—	—	—	—	—	—	—	
157	戸坂山根第三公園	東区	戸坂山根一丁目	H16	800㎡	—	—	—	—	—	—	—	
158	矢賀新町第二公園	東区	矢賀新町二丁目	H14	800㎡	—	—	—	—	—	—	—	
159	山根町第三公園	東区	山根町	H6	700㎡	—	—	—	—	—	—	—	
160	若草第一公園	東区	若草町	S55	800㎡	—	—	—	—	—	—	—	
161	若草第二公園	東区	若草町	S58	100㎡	—	—	—	—	—	—	—	
162	牛田東第四公園	東区	牛田東一丁目	H24	1,500㎡	—	—	—	—	—	—	—	
163	青崎第一公園	南区	青崎二丁目	S53	500㎡	—	—	—	—	—	—	—	
164	旭町第一公園	南区	旭二丁目	S51	800㎡	—	—	—	—	—	—	—	
165	宇品第二公園	南区	宇品御幸四丁目	S39	2,500㎡	—	—	—	—	—	—	—	
166	宇品第三公園	南区	宇品神田五丁目	S51	2,400㎡	—	—	—	—	—	—	—	
167	宇品第四公園	南区	宇品東七丁目	S44	1,300㎡	—	—	—	—	—	—	—	
168	宇品第六公園	南区	宇品西四丁目	H9	1,000㎡	—	—	—	—	—	—	—	
169	宇品西第一公園	南区	宇品西五丁目	H21	1,000㎡	—	—	—	—	—	—	—	
170	宇品東第一公園	南区	宇品東三丁目	S60	1,200㎡	—	—	—	—	—	—	—	
171	宇品東第二公園	南区	宇品東六丁目	H元	1,500㎡	—	—	—	—	—	—	—	
172	黄金山公園	南区	黄金山町	S51	1,000㎡	—	—	—	—	—	—	—	
173	大州公園	南区	大州四丁目	S44	5,300㎡	—	—	—	—	—	—	—	
174	大州第一公園	南区	大州五丁目	S51	4,700㎡	—	—	—	—	—	—	—	
175	大州第二公園	南区	大州三丁目	S54	2,400㎡	—	—	—	—	—	—	—	
176	北大河公園	南区	北大河町	S53	2,000㎡	—	—	—	—	—	—	—	
177	東雲第一公園	南区	東雲一丁目	S39	4,000㎡	—	—	—	—	—	—	—	
178	東雲第二公園	南区	東雲二丁目	S39	5,000㎡	—	—	—	—	—	—	—	
179	東雲第三公園	南区	東雲三丁目	S62	1,500㎡	—	—	—	—	—	—	—	
180	東雲本町公園	南区	東雲本町二丁目	S39	5,800㎡	—	—	—	—	—	—	—	
181	千田廟公園	南区	宇品御幸一丁目	S39	3,700㎡	—	—	—	—	—	—	—	
182	丹那公園	南区	丹那町	S51	1,400㎡	—	—	—	—	—	—	—	
183	丹那新町公園	南区	丹那新町	S58	1,700㎡	—	—	—	—	—	—	—	

※1 敷地面積は、100㎡未満を四捨五入している。

(12) 公園・緑地(続き)

施設名	区	所在地	開設年度	敷地面積 ※1	主構造	利用状況 (令和2年度)		コスト状況(令和2年度)※2			(単位:千円)		備考
						単位	数	運営・維持費 (A)			使用料等 (B)	税負担額 (B-A)	
								運営費	維持費	計			
184 丹那西公園	南区	丹那町	S51	2,700㎡	—	—	—						
185 出島公園	南区	出島二丁目	S44	1,200㎡	—	—	—						
186 西霞町公園	南区	西霞町	S39	1,800㎡	—	—	—						
187 西蟹屋第一公園	南区	西蟹屋三丁目	S58	1,800㎡	—	—	—						
188 西本浦公園	南区	西本浦町	S51	2,200㎡	—	—	—						
189 仁保公園	南区	仁保一丁目	S53	1,200㎡	—	—	—						
190 仁保新町公園	南区	仁保新町二丁目	S44	4,400㎡	—	—	—						
191 仁保新町第一公園	南区	仁保新町二丁目	S51	2,300㎡	—	—	—						
192 日宇那公園	南区	日宇那町	S51	3,000㎡	—	—	—						
193 柞木公園	南区	仁保三丁目	S41	6,000㎡	—	—	—						
194 堀越公園	南区	堀越二丁目	S51	1,700㎡	—	—	—						
195 本浦公園	南区	東本浦町	S39	2,800㎡	—	—	—						
196 本浦第一公園	南区	本浦町	S51	1,500㎡	—	—	—						
197 松川公園	南区	松川町	S39	6,000㎡	—	—	—						
198 翠町第一公園	南区	翠五丁目	S51	1,900㎡	—	—	—						
199 翠町第二公園	南区	翠三丁目	S39	3,300㎡	—	—	—						
200 翠町第三公園	南区	翠二丁目	S57	1,200㎡	—	—	—						
201 南蟹屋公園	南区	南蟹屋一丁目	S51	1,200㎡	—	—	—						
202 皆実町公園	南区	皆実町二丁目	S39	1,600㎡	—	—	—						
203 皆実町第一公園	南区	皆実町四丁目	S39	800㎡	—	—	—						
204 皆実町第二公園	南区	皆実町四丁目	S54	600㎡	—	—	—						
205 皆実町第四公園	南区	皆実町一丁目	S58	1,500㎡	—	—	—						
206 向洋公園	南区	向洋大原町	S51	1,000㎡	—	—	—						
207 山城町公園	南区	旭三丁目	S51	4,300㎡	—	—	—						
208 旭町公園	南区	西旭町	S41	900㎡	—	—	—						
209 阿弥陀公園	南区	堀越三丁目	S55	800㎡	—	—	—						
210 宇品海岸第一公園	南区	宇品海岸二丁目	S58	500㎡	—	—	—						
211 宇品海岸第二公園	南区	宇品海岸三丁目	S59	600㎡	—	—	—						
212 宇品神田第一公園	南区	宇品神田五丁目	H23	200㎡	—	—	—						
213 宇品第五公園	南区	宇品海岸三丁目	S54	6,400㎡	—	—	—						
214 宇品御幸第一公園	南区	宇品御幸二丁目	H23	600㎡	—	—	—						
215 宇品御幸第二公園	南区	宇品御幸一丁目	H23	300㎡	—	—	—						
216 上東雲町河岸公園	南区	上東雲町	S51	900㎡	—	—	—						
217 楠那公園	南区	楠那町	H8	600㎡	—	—	—						
218 東雲第四公園	南区	東雲三丁目	H17	200㎡	—	—	—						
219 丹那第二公園	南区	丹那町	H5	200㎡	—	—	—						
220 丹那第三公園	南区	丹那町	H5	1,500㎡	—	—	—						
221 丹那第四公園	南区	丹那町	H5	200㎡	—	—	—						
222 丹那第五公園	南区	丹那町	H5	2,600㎡	—	—	—						
223 段原第一公園	南区	段原一丁目	H9	500㎡	—	—	—						
224 段原第二公園	南区	段原二丁目	H10	1,000㎡	—	—	—						
225 段原第三公園	南区	段原二丁目	H6	500㎡	—	—	—						
226 段原第四公園	南区	段原四丁目	H9	500㎡	—	—	—						
227 段原第五公園	南区	段原三丁目	H10	2,500㎡	—	—	—						
228 段原第六公園	南区	段原三丁目	H7	500㎡	—	—	—						
229 段原日出第一公園	南区	段原日出一丁目	H23	1,700㎡	—	—	—						
230 段原平和橋南緑地	南区	段原四丁目	H23	900㎡	—	—	—						
231 段原南第一公園	南区	段原南一丁目	H8	500㎡	—	—	—						
232 段原南第二公園	南区	段原南一丁目	H10	1,000㎡	—	—	—						
233 段原南第三公園	南区	段原南二丁目	H10	400㎡	—	—	—						
234 段原南第四公園	南区	段原南二丁目	H4	500㎡	—	—	—						
235 段原南第五公園	南区	段原南二丁目	H2	500㎡	—	—	—						
236 出汐第一公園	南区	出汐一丁目	H2	500㎡	—	—	—						
237 出汐第二公園	南区	出汐一丁目	H4	1,000㎡	—	—	—						
238 西蟹屋第二公園	南区	西蟹屋四丁目	H9	1,300㎡	—	—	—						
239 仁保第一公園	南区	仁保一丁目	S60	1,300㎡	—	—	—						
240 仁保第二公園	南区	仁保三丁目	S60	1,600㎡	—	—	—						
241 仁保中洲公園	南区	仁保二丁目	H2	1,200㎡	—	—	—						

※1 敷地面積は、100㎡未満を四捨五入している。

(12) 公園・緑地(続き)

施設名	区	所在地	開設年度	敷地面積 ※1	主構造	利用状況 (令和2年度)		コスト状況(令和2年度)※2			(単位:千円)		備考
						単位	数	運営・維持費 (A)			使用料等 (B)	税負担額 (B-A)	
								運営費	維持費	計			
242 仁保南第一公園	南区	仁保南二丁目	H4	6,500㎡	—	—	—						
243 仁保南第二公園	南区	仁保南一丁目	H4	800㎡	—	—	—						
244 仁保南第三公園	南区	仁保南一丁目	H4	2,300㎡	—	—	—						
245 仁保南第四公園	南区	仁保南一丁目	H4	1,800㎡	—	—	—						
246 仁保南第五公園	南区	仁保南二丁目	H4	1,000㎡	—	—	—						
247 東青崎公園	南区	東青崎町	H6	6,500㎡	—	—	—						
248 東霞公園	南区	東霞町	H6	500㎡	—	—	—						
249 堀越第一公園	南区	堀越二丁目	H10	600㎡	—	—	—						
250 南大河第一公園	南区	南大河町	H5	400㎡	—	—	—						
251 南大河第二公園	南区	南大河町	H9	1,600㎡	—	—	—						
252 向洋本町第一公園	南区	向洋本町	H元	500㎡	—	—	—						
253 向洋西公園	南区	向洋新町四丁目	H12	2,500㎡	—	—	—						
254 洋光台第一公園	南区	向洋新町一丁目	S63	2,800㎡	—	—	—						
255 洋光台第二公園	南区	向洋新町二丁目	S63	1,300㎡	—	—	—						
256 洋光台第三公園	南区	向洋新町三丁目	S63	1,400㎡	—	—	—						
257 段原山崎第一公園	南区	段原山崎一丁目	H24	500㎡	—	—	—						
258 段原日出第二公園	南区	段原日出二丁目	H24	500㎡	—	—	—						
259 井口公園	西区	井口二丁目	S51	800㎡	—	—	—						
260 打越公園	西区	打越町	S41	3,500㎡	—	—	—						
261 大芝第一公園	西区	大芝一丁目	S55	1,000㎡	—	—	—						
262 大迫公園	西区	己斐大迫三丁目	S53	4,500㎡	—	—	—						
263 大迫第一公園	西区	己斐大迫三丁目	S54	2,200㎡	—	—	—						
264 大宮第一公園	西区	大宮一丁目	S44	1,300㎡	—	—	—						
265 大宮第二公園	西区	大宮二丁目	S51	1,300㎡	—	—	—						
266 小河内町公園	西区	小河内町一丁目	S51	900㎡	—	—	—						
267 小河内町第一公園	西区	小河内町二丁目	H16	1,600㎡	—	—	—						
268 観音公園	西区	観音町	S44	1,000㎡	—	—	—						
269 観音新町第一公園	西区	観音新町三丁目	S58	1,600㎡	—	—	—						
270 観音本町公園	西区	観音本町一丁目	S39	2,600㎡	—	—	—						
271 観音本町第一公園	西区	観音本町一丁目	S41	1,300㎡	—	—	—						
272 草津第一公園	西区	草津東二丁目	S51	500㎡	—	—	—						
273 草津第二公園	西区	草津東二丁目	S51	1,100㎡	—	—	—						
274 草津新町第一公園	西区	草津新町一丁目	H9	1,200㎡	—	—	—						
275 国迫公園	西区	己斐大迫二丁目	S51	1,100㎡	—	—	—						
276 己斐上第五公園	西区	己斐上四丁目	H8	1,800㎡	—	—	—						
277 己斐中第一公園	西区	己斐中三丁目	S57	1,600㎡	—	—	—						
278 己斐中第二公園	西区	己斐中三丁目	H5	2,000㎡	—	—	—						
279 己斐東公園	西区	己斐東一丁目	S61	1,200㎡	—	—	—						
280 己斐東第一公園	西区	己斐東二丁目	S56	600㎡	—	—	—						
281 己斐東第二公園	西区	己斐東二丁目	S56	500㎡	—	—	—						
282 己斐東第三公園	西区	己斐東二丁目	S56	1,000㎡	—	—	—						
283 己斐東第四公園	西区	己斐東二丁目	S56	900㎡	—	—	—						
284 己斐東第五公園	西区	己斐東二丁目	S56	1,700㎡	—	—	—						
285 己斐本町公園	西区	己斐本町二丁目	S51	1,000㎡	—	—	—						
286 庚午第一公園	西区	庚午北二丁目	S39	8,400㎡	—	—	—						
287 庚午第二公園	西区	庚午中一丁目	S51	2,200㎡	—	—	—						
288 庚午第三公園	西区	庚午中二丁目	S51	2,100㎡	—	—	—						
289 庚午第四公園	西区	庚午中四丁目	S51	1,500㎡	—	—	—						
290 庚午第五公園	西区	庚午南一丁目	S51	1,400㎡	—	—	—						
291 新庄公園	西区	新庄町	S61	1,100㎡	—	—	—						
292 鈴が台第一公園	西区	井口鈴が台三丁目	S51	2,200㎡	—	—	—						
293 高須第一公園	西区	高須三丁目	S61	1,100㎡	—	—	—						
294 田方第一公園	西区	田方一丁目	S60	1,400㎡	—	—	—						
295 茶臼台公園	西区	己斐大迫三丁目	S55	5,400㎡	—	—	—						
296 天満公園	西区	天満町	S44	2,900㎡	—	—	—						
297 中広第一公園	西区	中広町一丁目	S39	2,900㎡	—	—	—						
298 中広第二公園	西区	中広町二丁目	S41	2,000㎡	—	—	—						
299 中広第三公園	西区	中広町三丁目	S44	4,000㎡	—	—	—						

※1 敷地面積は、100㎡未満を四捨五入している。

(12) 公園・緑地(続き)

施設名	区	所在地	開設年度	敷地面積 ※1	主構造	利用状況 (令和2年度)		コスト状況(令和2年度)※2			(単位:千円)		備考
						単位	数	運営・維持費 (A)			使用料等 (B)	税負担額 (B-A)	
								運営費	維持費	計			
300 日生西公園	西区	己斐上五丁目	S54	2,200㎡	—	—	—	—	—	—	—	—	
301 日生東公園	西区	己斐大迫一丁目	S51	1,100㎡	—	—	—	—	—	—	—	—	
302 兵庫谷公園	西区	己斐上二丁目	S51	2,100㎡	—	—	—	—	—	—	—	—	
303 東観音河岸公園	西区	東観音町	S39	1,400㎡	—	—	—	—	—	—	—	—	
304 福島公園	西区	福島町二丁目	S44	3,300㎡	—	—	—	—	—	—	—	—	
305 福島第一公園	西区	福島町二丁目	S51	2,200㎡	—	—	—	—	—	—	—	—	
306 福島第二公園	西区	福島町二丁目	S51	1,600㎡	—	—	—	—	—	—	—	—	
307 福島第三公園	西区	福島町一丁目	S54	700㎡	—	—	—	—	—	—	—	—	
308 古江西町公園	西区	古江西町	S51	1,800㎡	—	—	—	—	—	—	—	—	
309 古江東公園	西区	古江東町	S51	2,100㎡	—	—	—	—	—	—	—	—	
310 三篠北町公園	西区	三篠北町	S44	3,900㎡	—	—	—	—	—	—	—	—	
311 三篠町公園	西区	三篠町二丁目	S44	1,800㎡	—	—	—	—	—	—	—	—	
312 三滝公園	西区	三滝町	S44	1,100㎡	—	—	—	—	—	—	—	—	
313 南観音第一公園	西区	南観音一丁目	S51	1,200㎡	—	—	—	—	—	—	—	—	
314 南観音第二公園	西区	南観音六丁目	S39	2,000㎡	—	—	—	—	—	—	—	—	
315 南観音第三公園	西区	南観音七丁目	S44	2,000㎡	—	—	—	—	—	—	—	—	
316 南観音第四公園	西区	南観音四丁目	S55	1,100㎡	—	—	—	—	—	—	—	—	
317 南観音第五公園	西区	南観音六丁目	S57	1,100㎡	—	—	—	—	—	—	—	—	
318 南観音第六公園	西区	南観音八丁目	S61	1,000㎡	—	—	—	—	—	—	—	—	
319 都町公園	西区	都町	S44	3,400㎡	—	—	—	—	—	—	—	—	
320 明山公園	西区	己斐上三丁目	S53	1,400㎡	—	—	—	—	—	—	—	—	
321 明山第一公園	西区	己斐上三丁目	S51	1,400㎡	—	—	—	—	—	—	—	—	
322 もみじヶ丘第一公園	西区	己斐上二丁目	S57	1,500㎡	—	—	—	—	—	—	—	—	
323 もみじヶ丘第二公園	西区	己斐上二丁目	S57	2,800㎡	—	—	—	—	—	—	—	—	
324 もみじヶ丘第三公園	西区	己斐上二丁目	S61	2,400㎡	—	—	—	—	—	—	—	—	
325 山手公園	西区	山手町	S51	1,300㎡	—	—	—	—	—	—	—	—	
326 横川第一公園	西区	横川町一丁目	S39	1,900㎡	—	—	—	—	—	—	—	—	
327 横川第二公園	西区	横川町二丁目	S29	4,900㎡	—	—	—	—	—	—	—	—	
328 陵北公園	西区	三篠町三丁目	S39	8,300㎡	—	—	—	—	—	—	—	—	
329 井口第一公園	西区	井口四丁目	S58	3,600㎡	—	—	—	—	—	—	—	—	
330 井口第二公園	西区	井口五丁目	H7	2,100㎡	—	—	—	—	—	—	—	—	
331 井口第三公園	西区	井口五丁目	H7	2,300㎡	—	—	—	—	—	—	—	—	
332 井口第四公園	西区	井口三丁目	H14	800㎡	—	—	—	—	—	—	—	—	
333 井口第五公園	西区	井口四丁目	H29	200㎡	—	—	—	—	—	—	—	—	
334 井口台西第一公園	西区	井口台三丁目	S61	1,600㎡	—	—	—	—	—	—	—	—	
335 井口台西第二公園	西区	井口台二丁目	S61	1,600㎡	—	—	—	—	—	—	—	—	
336 井口台西第三公園	西区	井口台二丁目	S61	1,600㎡	—	—	—	—	—	—	—	—	
337 井口台東第一公園	西区	井口台三丁目	S61	1,700㎡	—	—	—	—	—	—	—	—	
338 井口台東第二公園	西区	井口台一丁目	S61	1,700㎡	—	—	—	—	—	—	—	—	
339 井口台東第三公園	西区	井口台一丁目	S61	1,700㎡	—	—	—	—	—	—	—	—	
340 井口台東第四公園	西区	井口台四丁目	H7	2,200㎡	—	—	—	—	—	—	—	—	
341 大芝第二公園	西区	大芝三丁目	H9	500㎡	—	—	—	—	—	—	—	—	
342 観音新町第二公園	西区	観音新町一丁目	S62	700㎡	—	—	—	—	—	—	—	—	
343 楠木第一公園	西区	楠木町二丁目	H12	500㎡	—	—	—	—	—	—	—	—	
344 己斐上第一公園	西区	己斐上五丁目	S56	2,000㎡	—	—	—	—	—	—	—	—	
345 己斐上第二公園	西区	己斐上五丁目	S56	1,800㎡	—	—	—	—	—	—	—	—	
346 己斐上第三公園	西区	己斐上二丁目	S61	1,000㎡	—	—	—	—	—	—	—	—	
347 己斐上第四公園	西区	己斐上三丁目	H元	600㎡	—	—	—	—	—	—	—	—	
348 己斐上第六公園	西区	己斐上二丁目	H8	1,500㎡	—	—	—	—	—	—	—	—	
349 己斐上第七公園	西区	己斐上三丁目	H11	700㎡	—	—	—	—	—	—	—	—	
350 己斐西町第一公園	西区	己斐西町	H10	600㎡	—	—	—	—	—	—	—	—	
351 庚午西公園	西区	庚午中四丁目	S61	1,000㎡	—	—	—	—	—	—	—	—	
352 庚午第六公園	西区	庚午北一丁目	H9	700㎡	—	—	—	—	—	—	—	—	
353 新庄西公園	西区	新庄町	S63	700㎡	—	—	—	—	—	—	—	—	
354 西部埋立第一公園	西区	井口明神三丁目	S61	2,400㎡	—	—	—	—	—	—	—	—	
355 西部埋立第三公園	西区	商工センター八丁目	S61	5,900㎡	—	—	—	—	—	—	—	—	
356 西部埋立第四公園	西区	井口明神一丁目	S61	8,400㎡	—	—	—	—	—	—	—	—	
357 西部埋立第七公園	西区	草津新町一丁目	S61	6,300㎡	—	—	—	—	—	—	—	—	

※1 敷地面積は、100㎡未満を四捨五入している。

(12) 公園・緑地(続き)

施設名	区	所在地	開設年度	敷地面積 ※1	主構造	利用状況 (令和2年度)		コスト状況(令和2年度)※2			(単位:千円)		備考
						単位	数	運営・維持費 (A)			使用料等 (B)	税負担額 (B-A)	
								運営費	維持費	計			
358 西部埋立第九公園	西区	井口明神一丁目	H3	2,800㎡	—	—	—						
359 西部埋立第十公園	西区	草津新町二丁目	H3	3,500㎡	—	—	—						
360 鈴が台公園	西区	井口鈴が台二丁目	S51	800㎡	—	—	—						
361 鈴が台第二公園	西区	井口鈴が台一丁目	S51	800㎡	—	—	—						
362 鈴が台第三公園	西区	井口鈴が台一丁目	S51	800㎡	—	—	—						
363 鈴が台第四公園	西区	井口鈴が台二丁目	S57	1,500㎡	—	—	—						
364 鈴が台第五公園	西区	井口鈴が台二丁目	H16	400㎡	—	—	—						
365 鈴が峰第一公園	西区	鈴が峰町	S61	1,400㎡	—	—	—						
366 鈴が峰第二公園	西区	鈴が峰町	S61	1,100㎡	—	—	—						
367 高須第二公園	西区	高須四丁目	S55	200㎡	—	—	—						
368 田方第二公園	西区	田方二丁目	S61	700㎡	—	—	—						
369 田方第三公園	西区	田方二丁目	S61	300㎡	—	—	—						
370 田方第四公園	西区	田方二丁目	S61	1,600㎡	—	—	—						
371 田方第五公園	西区	田方三丁目	S61	400㎡	—	—	—						
372 田方第六公園	西区	田方三丁目	H7	1,200㎡	—	—	—						
373 田方第七公園	西区	田方一丁目	H7	300㎡	—	—	—						
374 田方第八公園	西区	田方一丁目	H15	600㎡	—	—	—						
375 高須台第一公園	西区	高須台一丁目	H13	8,100㎡	—	—	—						
376 高須台第二公園	西区	高須台四丁目	H13	1,700㎡	—	—	—						
377 高須台第三公園	西区	高須台五丁目	H13	1,900㎡	—	—	—						
378 高須台第四公園	西区	高須台六丁目	H13	2,800㎡	—	—	—						
379 古江上公園	西区	古江上二丁目	H6	900㎡	—	—	—						
380 古江上第一公園	西区	古江上一丁目	H12	900㎡	—	—	—						
381 古江新町第一公園	西区	古江新町	H8	600㎡	—	—	—						
382 古江西第一公園	西区	古江西町	S60	1,900㎡	—	—	—						
383 古田台第一公園	西区	古田台二丁目	H12	1,100㎡	—	—	—						
384 古田台第二公園	西区	古田台二丁目	H12	1,500㎡	—	—	—						
385 三滝本町第一公園	西区	三滝本町二丁目	S62	800㎡	—	—	—						
386 三滝本町第二公園	西区	三滝本町一丁目	S62	500㎡	—	—	—						
387 三滝本町第三公園	西区	三滝本町二丁目	S62	5,100㎡	—	—	—						
388 三滝本町第四公園	西区	三滝本町一丁目	H4	300㎡	—	—	—						
389 三滝本町第五公園	西区	三滝本町一丁目	H9	300㎡	—	—	—						
390 南観音町第一公園	西区	南観音町	S60	400㎡	—	—	—						
391 もみじヶ丘第四公園	西区	己斐上二丁目	S61	500㎡	—	—	—						
392 山田公園	西区	山田新町一丁目	S61	7,100㎡	—	—	—						
393 山田第一公園	西区	山田新町二丁目	S61	2,900㎡	—	—	—						
394 山手第一公園	西区	山手町	S61	300㎡	—	—	—						
395 竜王第一公園	西区	竜王町	H6	1,700㎡	—	—	—						
396 相田第二公園	安佐南区	相田四丁目	S57	1,100㎡	—	—	—						
397 相田第三公園	安佐南区	相田四丁目	S60	1,700㎡	—	—	—						
398 相田第四公園	安佐南区	相田一丁目	S62	1,700㎡	—	—	—						
399 大町公園	安佐南区	大町西二丁目	S51	1,200㎡	—	—	—						
400 大町第一公園	安佐南区	大町西二丁目	S53	800㎡	—	—	—						
401 川内第一公園	安佐南区	川内五丁目	H8	3,700㎡	—	—	—						
402 川内第二公園	安佐南区	川内六丁目	H10	4,300㎡	—	—	—						
403 川内第三公園	安佐南区	川内五丁目	H2	1,400㎡	—	—	—						
404 川内第四公園	安佐南区	川内一丁目	H7	1,400㎡	—	—	—						
405 川内第五公園	安佐南区	川内一丁目	H8	1,600㎡	—	—	—						
406 上安第一公園	安佐南区	上安二丁目	H元	1,100㎡	—	—	—						
407 上安第二公園	安佐南区	上安七丁目	H8	1,800㎡	—	—	—						
408 正田公園	安佐南区	山本六丁目	S51	1,300㎡	—	—	—						
409 瀬戸内第一公園	安佐南区	伴東一丁目	S55	1,800㎡	—	—	—						
410 瀬戸内第二公園	安佐南区	伴東一丁目	S55	1,900㎡	—	—	—						
411 瀬戸内第三公園	安佐南区	伴東一丁目	S55	1,400㎡	—	—	—						
412 高取第一公園	安佐南区	高取北二丁目	S52	3,500㎡	—	—	—						
413 高取第二公園	安佐南区	高取北二丁目	S55	2,000㎡	—	—	—						
414 高取南第一公園	安佐南区	高取南一丁目	S61	2,300㎡	—	—	—						
415 武田山公園	安佐南区	相田三丁目	S53	2,000㎡	—	—	—						

※1 敷地面積は、100㎡未満を四捨五入している。

(12) 公園・緑地(続き)

施設名	区	所在地	開設年度	敷地面積 ※1	主構造	利用状況 (令和2年度)		コスト状況(令和2年度)※2			(単位:千円)		備考
						単位	数	運営・維持費 (A)			使用料等 (B)	税負担額 (B-A)	
								運営費	維持費	計			
416 武田山第一公園	安佐南区	相田三丁目	S52	3,200㎡	—	—	—						
417 武田山第二公園	安佐南区	相田三丁目	S55	800㎡	—	—	—						
418 武田山第三公園	安佐南区	相田三丁目	S55	800㎡	—	—	—						
419 長楽寺公園	安佐南区	長楽寺三丁目	S55	1,700㎡	—	—	—						
420 長楽寺第一公園	安佐南区	長楽寺三丁目	S61	2,500㎡	—	—	—						
421 長楽寺第二公園	安佐南区	長楽寺三丁目	H4	1,400㎡	—	—	—						
422 中須第一公園	安佐南区	大町東一丁目	S58	1,300㎡	—	—	—						
423 中筋第一公園	安佐南区	中筋三丁目	H9	1,000㎡	—	—	—						
424 長束第一公園	安佐南区	長束五丁目	S56	1,200㎡	—	—	—						
425 長東西第三公園	安佐南区	長東西四丁目	S58	900㎡	—	—	—						
426 長東第四公園	安佐南区	長東二丁目	S52	1,400㎡	—	—	—						
427 中八木公園	安佐南区	八木九丁目	S54	2,900㎡	—	—	—						
428 南部山公園	安佐南区	安東二丁目	S54	500㎡	—	—	—						
429 西原公園	安佐南区	西原三丁目	S51	1,500㎡	—	—	—						
430 西原第一公園	安佐南区	西原九丁目	H9	1,100㎡	—	—	—						
431 沼田公園	安佐南区	伴東七丁目	S53	1,800㎡	—	—	—						
432 沼田第二公園	安佐南区	伴東七丁目	H16	1,600㎡	—	—	—						
433 沼田大原台公園	安佐南区	伴東八丁目	S51	2,700㎡	—	—	—						
434 沼田大原台第一公園	安佐南区	伴東八丁目	S51	1,300㎡	—	—	—						
435 沼田大原台第二公園	安佐南区	伴東八丁目	S53	1,600㎡	—	—	—						
436 沼田大原台第三公園	安佐南区	伴東八丁目	S54	1,700㎡	—	—	—						
437 東原第一公園	安佐南区	東原三丁目	H3	1,700㎡	—	—	—						
438 毘沙門台北第一公園	安佐南区	毘沙門台三丁目	S56	3,200㎡	—	—	—						
439 毘沙門台北第二公園	安佐南区	毘沙門台四丁目	S56	3,600㎡	—	—	—						
440 毘沙門台中第一公園	安佐南区	毘沙門台二丁目	S59	1,500㎡	—	—	—						
441 毘沙門台中第二公園	安佐南区	毘沙門台二丁目	S56	1,700㎡	—	—	—						
442 毘沙門台中第三公園	安佐南区	毘沙門台二丁目	S57	1,700㎡	—	—	—						
443 毘沙門台中第四公園	安佐南区	毘沙門台二丁目	S58	1,700㎡	—	—	—						
444 毘沙門台南第一公園	安佐南区	毘沙門台一丁目	S56	2,000㎡	—	—	—						
445 毘沙門台南第二公園	安佐南区	毘沙門台一丁目	S56	1,500㎡	—	—	—						
446 毘沙門台南第三公園	安佐南区	毘沙門台一丁目	S56	2,500㎡	—	—	—						
447 毘沙門台南第四公園	安佐南区	毘沙門台二丁目	S56	1,600㎡	—	—	—						
448 毘沙門台南第五公園	安佐南区	毘沙門台一丁目	S60	1,100㎡	—	—	—						
449 古市第一公園	安佐南区	古市一丁目	S59	700㎡	—	—	—						
450 古市第二公園	安佐南区	古市一丁目	S60	1,300㎡	—	—	—						
451 平和台公園	安佐南区	高取南二丁目	S55	7,300㎡	—	—	—						
452 平和台第一公園	安佐南区	高取南二丁目	S56	1,300㎡	—	—	—						
453 平和台第二公園	安佐南区	高取南二丁目	S56	2,300㎡	—	—	—						
454 平和台第三公園	安佐南区	高取南二丁目	S55	600㎡	—	—	—						
455 平和台第四公園	安佐南区	高取南三丁目	S63	1,100㎡	—	—	—						
456 別所公園	安佐南区	八木六丁目	H13	4,900㎡	—	—	—						
457 細田山公園	安佐南区	八木七丁目	S54	1,000㎡	—	—	—						
458 松ヶ丘公園	安佐南区	相田三丁目	S51	1,500㎡	—	—	—						
459 緑井公園	安佐南区	緑井三丁目	H11	2,600㎡	—	—	—						
460 緑井第一公園	安佐南区	緑井二丁目	S54	2,400㎡	—	—	—						
461 緑井第二公園	安佐南区	緑井二丁目	S53	1,900㎡	—	—	—						
462 緑井第三公園	安佐南区	緑井六丁目	S59	900㎡	—	—	—						
463 緑井第四公園	安佐南区	緑井一丁目	H元	1,100㎡	—	—	—						
464 緑井第五公園	安佐南区	緑井五丁目	H16	1,000㎡	—	—	—						
465 緑井第六公園	安佐南区	緑井六丁目	H11	2,200㎡	—	—	—						
466 南下安第一公園	安佐南区	祇園二丁目	S57	2,500㎡	—	—	—						
467 向ヶ丘公園	安佐南区	高取北一丁目	S51	1,600㎡	—	—	—						
468 八木第一公園	安佐南区	八木一丁目	H10	3,200㎡	—	—	—						
469 八木第二公園	安佐南区	八木六丁目	H5	1,000㎡	—	—	—						
470 安東第一公園	安佐南区	安東一丁目	H2	1,300㎡	—	—	—						
471 安東下第二公園	安佐南区	安東四丁目	H2	2,500㎡	—	—	—						
472 竜王団地公園	安佐南区	長東西四丁目	S57	800㎡	—	—	—						
473 相田第一公園	安佐南区	相田四丁目	S56	300㎡	—	—	—						

※1 敷地面積は、100㎡未満を四捨五入している。

(12) 公園・緑地(続き)

施設名	区	所在地	開設年度	敷地面積 ※1	主構造	利用状況 (令和2年度)		コスト状況(令和2年度)※2			(単位:千円)		備考
						単位	数	運営・維持費 (A)			使用料等 (B)	税負担額 (B-A)	
								運営費	維持費	計			
474 相田第五公園	安佐南区	相田一丁目	H元	300㎡	—	—	—						
475 相田第六公園	安佐南区	相田七丁目	H9	800㎡	—	—	—						
476 相田第七公園	安佐南区	相田七丁目	H9	5,100㎡	—	—	—						
477 相田第八公園	安佐南区	相田四丁目	H11	1,200㎡	—	—	—						
478 相田第九公園	安佐南区	相田六丁目	H13	300㎡	—	—	—						
479 あさおか台第一公園	安佐南区	相田五丁目	H14	500㎡	—	—	—						
480 Aシティ第一公園	安佐南区	大塚西六丁目	H10	6,900㎡	—	—	—						
481 Aシティ第二公園	安佐南区	大塚西七丁目	H10	10,100㎡	—	—	—						
482 Aシティ第三公園	安佐南区	大塚西七丁目	H10	2,500㎡	—	—	—						
483 Aシティ第四公園	安佐南区	大塚西七丁目	H10	2,300㎡	—	—	—						
484 大塚西第一公園	安佐南区	大塚西四丁目	H12	1,000㎡	—	—	—						
485 大塚西第二公園	安佐南区	大塚西四丁目	H11	800㎡	—	—	—						
486 大塚公園	安佐南区	大塚西三丁目	S53	4,300㎡	—	—	—						
487 大町第三公園	安佐南区	大町西二丁目	S63	200㎡	—	—	—						
488 大町第四公園	安佐南区	大町西一丁目	H8	200㎡	—	—	—						
489 大町東第一公園	安佐南区	大町東四丁目	H5	1,000㎡	—	—	—						
490 大町東第二公園	安佐南区	大町東三丁目	H8	1,400㎡	—	—	—						
491 春日野第一公園	安佐南区	山本新町一丁目	H15	500㎡	—	—	—						
492 春日野第二公園	安佐南区	山本新町二丁目	H15	6,700㎡	—	—	—						
493 春日野第三公園	安佐南区	山本新町二丁目	H15	1,500㎡	—	—	—						
494 春日野第六公園	安佐南区	山本新町三丁目	H21	2,000㎡	—	—	—						
495 春日野第七公園	安佐南区	山本新町三丁目	H21	2,000㎡	—	—	—						
496 春日野第八公園	安佐南区	山本新町三丁目	H21	1,600㎡	—	—	—						
497 春日野第九公園	安佐南区	山本新町三丁目	H23	1,300㎡	—	—	—						
498 春日野第十公園	安佐南区	山本新町四丁目	H29	1,600㎡	—	—	—						
499 春日野第十一公園	安佐南区	山本新町四丁目	H29	4,300㎡	—	—	—						
500 上安第三公園	安佐南区	上安二丁目	H9	300㎡	—	—	—						
501 上安第四公園	安佐南区	上安二丁目	H9	300㎡	—	—	—						
502 上安第六公園	安佐南区	上安六丁目	H13	300㎡	—	—	—						
503 川内第六公園	安佐南区	川内三丁目	H9	1,100㎡	—	—	—						
504 祇園第一公園	安佐南区	祇園五丁目	H7	900㎡	—	—	—						
505 祇園第二公園	安佐南区	祇園三丁目	H6	2,500㎡	—	—	—						
506 祇園第三公園	安佐南区	祇園一丁目	H21	200㎡	—	—	—						
507 祇園第四公園	安佐南区	祇園三丁目	H29	700㎡	—	—	—						
508 祇園ヶ丘第一公園	安佐南区	長東西二丁目	S62	300㎡	—	—	—						
509 沓水公園	安佐南区	長東五丁目	S50	500㎡	—	—	—						
510 グリーンハイツ公園	安佐南区	安東七丁目	H6	1,600㎡	—	—	—						
511 こころ第一公園	安佐南区	伴南四丁目	H12	1,700㎡	—	—	—						
512 こころ第二公園	安佐南区	伴南一丁目	H12	5,800㎡	—	—	—						
513 こころ第三公園	安佐南区	伴南一丁目	H11	3,100㎡	—	—	—						
514 こころ第四公園	安佐南区	伴南五丁目	H27	3,300㎡	—	—	—						
515 こころ第五公園	安佐南区	伴南五丁目	H27	1,700㎡	—	—	—						
516 こころ第六公園	安佐南区	伴南五丁目	H21	4,400㎡	—	—	—						
517 こころ第七公園	安佐南区	伴南五丁目	H21	7,400㎡	—	—	—						
518 サンハイツ第一公園	安佐南区	上安六丁目	S53	1,900㎡	—	—	—						
519 サンハイツ第二公園	安佐南区	上安六丁目	S53	1,800㎡	—	—	—						
520 サンハイツ第三公園	安佐南区	上安六丁目	S53	300㎡	—	—	—						
521 サンハイツ第四公園	安佐南区	上安六丁目	S53	600㎡	—	—	—						
522 サンハイツ第五公園	安佐南区	上安六丁目	S53	300㎡	—	—	—						
523 下城ハイツ第一公園	安佐南区	大塚西二丁目	H6	1,300㎡	—	—	—						
524 下城ハイツ第二公園	安佐南区	大塚西二丁目	H13	700㎡	—	—	—						
525 下城ハイツ第三公園	安佐南区	大塚西二丁目	H6	500㎡	—	—	—						
526 城ヶ丘公園	安佐南区	伴中央五丁目	H18	300㎡	—	—	—						
527 神山公園	安佐南区	長東西二丁目	H3	1,200㎡	—	—	—						
528 高取第三公園	安佐南区	高取北二丁目	S55	1,100㎡	—	—	—						
529 高取第四公園	安佐南区	高取南一丁目	S61	1,300㎡	—	—	—						
530 高取北第一公園	安佐南区	高取北一丁目	S52	400㎡	—	—	—						
531 武田山第四公園	安佐南区	相田三丁目	S63	600㎡	—	—	—						

※1 敷地面積は、100㎡未満を四捨五入している。

(12) 公園・緑地(続き)

施設名	区	所在地	開設年度	敷地面積 ※1	主構造	利用状況 (令和2年度)		コスト状況(令和2年度)※2 (単位:千円)			備考		
						単位	数	運営・維持費 (A)				使用料等 (B)	税負担額 (B-A)
								運営費	維持費	計			
532	長楽寺第三公園	安佐南区 長楽寺一丁目	H13	1,800㎡	—	—	—						
533	長楽寺第四公園	安佐南区 長楽寺一丁目	H11	4,700㎡	—	—	—						
534	伴中央第一公園	安佐南区 伴中央一丁目	H29	1,500㎡	—	—	—						
535	伴第一公園	安佐南区 伴中央五丁目	S58	1,500㎡	—	—	—						
536	伴第二公園	安佐南区 伴東五丁目	H5	200㎡	—	—	—						
537	伴第三公園	安佐南区 伴東七丁目	H7	2,500㎡	—	—	—						
538	伴第四公園	安佐南区 伴中央六丁目	H13	1,200㎡	—	—	—						
539	伴西第一公園	安佐南区 伴西五丁目	H30	5,300㎡	—	—	—						
540	伴西第二公園	安佐南区 伴西五丁目	H30	1,100㎡	—	—	—						
541	伴東第一公園	安佐南区 伴東八丁目	H21	200㎡	—	—	—						
542	伴東丘の上公園	安佐南区 伴東六丁目	H9	2,300㎡	—	—	—						
543	長東西第四公園	安佐南区 長東西一丁目	S63	800㎡	—	—	—						
544	長東西第一公園	安佐南区 長東西三丁目	H9	1,600㎡	—	—	—						
545	長東西第二公園	安佐南区 長東西二丁目	H10	1,100㎡	—	—	—						
546	鳴渡第一公園	安佐南区 八木町	S62	700㎡	—	—	—						
547	虹が丘第一公園	安佐南区 長楽寺一丁目	H8	1,400㎡	—	—	—						
548	虹が丘第二公園	安佐南区 長楽寺一丁目	H5	1,200㎡	—	—	—						
549	西原第二公園	安佐南区 西原八丁目	H21	500㎡	—	—	—						
550	沼田大原台第四公園	安佐南区 伴東八丁目	S55	300㎡	—	—	—						
551	東原第二公園	安佐南区 東原三丁目	H13	500㎡	—	—	—						
552	東原第三公園	安佐南区 東原三丁目	H18	200㎡	—	—	—						
553	花みずき台北公園	安佐南区 大町西一丁目	H14	2,100㎡	—	—	—						
554	花みずき台西公園	安佐南区 大町西一丁目	H14	1,200㎡	—	—	—						
555	花みずき台東公園	安佐南区 大町西一丁目	H14	1,300㎡	—	—	—						
556	東野公園	安佐南区 東野三丁目	S53	1,000㎡	—	—	—						
557	毘沙門台東第一公園	安佐南区 毘沙門台東一丁目	H6	1,000㎡	—	—	—						
558	毘沙門台東第二公園	安佐南区 毘沙門台東一丁目	H6	1,600㎡	—	—	—						
559	毘沙門台東第三公園	安佐南区 毘沙門台東二丁目	H6	1,200㎡	—	—	—						
560	古市第三公園	安佐南区 古市三丁目	H3	500㎡	—	—	—						
561	平和台第五公園	安佐南区 高取南三丁目	S55	300㎡	—	—	—						
562	平和台西谷公園	安佐南区 高取南三丁目	H5	400㎡	—	—	—						
563	細坂公園	安佐南区 伴東四丁目	H23	1,700㎡	—	—	—						
564	緑井第七公園	安佐南区 緑井四丁目	H10	1,300㎡	—	—	—						
565	緑井第八公園	安佐南区 緑井七丁目	H11	1,000㎡	—	—	—						
566	緑井第九公園	安佐南区 緑井七丁目	H12	300㎡	—	—	—						
567	緑ヶ丘北第一公園	安佐南区 上安五丁目	S56	1,900㎡	—	—	—						
568	緑ヶ丘北第二公園	安佐南区 上安五丁目	S63	1,000㎡	—	—	—						
569	緑ヶ丘北第三公園	安佐南区 上安五丁目	S63	700㎡	—	—	—						
570	緑ヶ丘北第四公園	安佐南区 上安五丁目	S63	1,100㎡	—	—	—						
571	緑ヶ丘北第五公園	安佐南区 上安五丁目	S62	2,100㎡	—	—	—						
572	緑ヶ丘西第一公園	安佐南区 上安四丁目	S63	700㎡	—	—	—						
573	緑ヶ丘西第二公園	安佐南区 上安四丁目	S63	700㎡	—	—	—						
574	緑ヶ丘西第三公園	安佐南区 上安四丁目	S63	2,200㎡	—	—	—						
575	緑ヶ丘西第四公園	安佐南区 上安四丁目	S63	900㎡	—	—	—						
576	緑ヶ丘東第一公園	安佐南区 上安四丁目	S63	1,300㎡	—	—	—						
577	緑ヶ丘東第二公園	安佐南区 上安四丁目	S63	1,100㎡	—	—	—						
578	緑ヶ丘東第三公園	安佐南区 上安五丁目	S63	1,300㎡	—	—	—						
579	八木が丘公園	安佐南区 八木四丁目	H13	2,000㎡	—	—	—						
580	八木第四公園	安佐南区 八木四丁目	H7	300㎡	—	—	—						
581	八木第五公園	安佐南区 八木四丁目	H18	400㎡	—	—	—						
582	安東上第一公園	安佐南区 安東五丁目	S63	500㎡	—	—	—						
583	安東上第二公園	安佐南区 安東五丁目	S63	1,600㎡	—	—	—						
584	安東上第三公園	安佐南区 安東五丁目	S63	800㎡	—	—	—						
585	安東上第四公園	安佐南区 安東五丁目	H4	1,100㎡	—	—	—						
586	安東上第五公園	安佐南区 安東五丁目	S63	700㎡	—	—	—						
587	安東上第六公園	安佐南区 安東五丁目	H元	2,700㎡	—	—	—						
588	安東下第一公園	安佐南区 安東四丁目	H5	1,300㎡	—	—	—						
589	安東第三公園	安佐南区 安東二丁目	H21	500㎡	—	—	—						

※1 敷地面積は、100㎡未満を四捨五入している。

(12) 公園・緑地(続き)

施設名	区	所在地	開設年度	敷地面積 ※1	主構造	利用状況 (令和2年度)		コスト状況(令和2年度)※2			(単位:千円)		備考
						単位	数	運営・維持費 (A)			使用料等 (B)	税負担額 (B-A)	
								運営費	維持費	計			
590 山本第一公園	安佐南区	山本五丁目	H元	500㎡	—	—	—						
591 山本第二公園	安佐南区	山本五丁目	H元	500㎡	—	—	—						
592 山本第三公園	安佐南区	山本五丁目	H3	800㎡	—	—	—						
593 山本第四公園	安佐南区	山本五丁目	H3	1,700㎡	—	—	—						
594 山本第五公園	安佐南区	山本三丁目	H6	3,100㎡	—	—	—						
595 山本第六公園	安佐南区	山本二丁目	H6	6,600㎡	—	—	—						
596 山本第七公園	安佐南区	山本一丁目	H10	1,900㎡	—	—	—						
597 山本第八公園	安佐南区	山本一丁目	H8	1,400㎡	—	—	—						
598 山本第九公園	安佐南区	山本七丁目	H19	300㎡	—	—	—						
599 山本第十公園	安佐南区	山本五丁目	H21	1,000㎡	—	—	—						
600 山本第十一公園	安佐南区	山本七丁目	H22	500㎡	—	—	—						
601 若葉台北公園	安佐南区	伴北七丁目	H18	1,200㎡	—	—	—						
602 若葉台東公園	安佐南区	伴北七丁目	H12	1,200㎡	—	—	—						
603 若葉台南公園	安佐南区	伴北七丁目	H13	1,100㎡	—	—	—						
604 岩上第一公園	安佐北区	落合南二丁目	S57	1,200㎡	—	—	—						
605 上原第一公園	安佐北区	可部東二丁目	S58	1,100㎡	—	—	—						
606 上原第二公園	安佐北区	可部東五丁目	S59	1,800㎡	—	—	—						
607 大林第一公園	安佐北区	大林二丁目	S60	1,500㎡	—	—	—						
608 大毛寺公園	安佐北区	亀山四丁目	S52	1,500㎡	—	—	—						
609 可部第一公園	安佐北区	可部六丁目	H10	1,000㎡	—	—	—						
610 可部第二公園	安佐北区	可部八丁目	H10	1,800㎡	—	—	—						
611 可部南第三公園	安佐北区	可部南四丁目	H10	1,300㎡	—	—	—						
612 亀山第一公園	安佐北区	亀山四丁目	H2	1,200㎡	—	—	—						
613 玖第一公園	安佐北区	落合一丁目	S60	1,200㎡	—	—	—						
614 玖第二公園	安佐北区	落合一丁目	S60	3,600㎡	—	—	—						
615 玖第三公園	安佐北区	落合五丁目	S61	1,500㎡	—	—	—						
616 玖第四公園	安佐北区	落合五丁目	S61	2,000㎡	—	—	—						
617 玖第五公園	安佐北区	落合一丁目	H10	1,500㎡	—	—	—						
618 玖第六公園	安佐北区	落合一丁目	H2	4,600㎡	—	—	—						
619 口田南第一公園	安佐北区	口田南一丁目	H元	1,500㎡	—	—	—						
620 口田南第二公園	安佐北区	口田南七丁目	H4	1,400㎡	—	—	—						
621 城ヶ丘第一公園	安佐北区	落合南一丁目	S51	2,700㎡	—	—	—						
622 城ヶ丘第二公園	安佐北区	落合南一丁目	S54	800㎡	—	—	—						
623 翠光台公園	安佐北区	口田五丁目	S51	8,600㎡	—	—	—						
624 翠光台第一公園	安佐北区	口田四丁目	S53	5,900㎡	—	—	—						
625 翠光台第二公園	安佐北区	口田四丁目	S53	500㎡	—	—	—						
626 翠光台第三公園	安佐北区	口田四丁目	S53	1,400㎡	—	—	—						
627 翠光台第四公園	安佐北区	口田四丁目	S51	1,500㎡	—	—	—						
628 翠光台第五公園	安佐北区	口田五丁目	S53	500㎡	—	—	—						
629 翠光台第六公園	安佐北区	口田五丁目	S53	3,100㎡	—	—	—						
630 翠光台第七公園	安佐北区	口田五丁目	S51	600㎡	—	—	—						
631 中小田公園	安佐北区	口田南三丁目	S55	1,000㎡	—	—	—						
632 中野第一公園	安佐北区	可部二丁目	S56	900㎡	—	—	—						
633 中野第二公園	安佐北区	可部四丁目	S58	1,500㎡	—	—	—						
634 虹山北公園	安佐北区	亀山南五丁目	S51	3,600㎡	—	—	—						
635 虹山中公園	安佐北区	亀山南五丁目	S52	1,500㎡	—	—	—						
636 虹山南公園	安佐北区	亀山南四丁目	S51	3,200㎡	—	—	—						
637 はすが丘北第一公園	安佐北区	口田二丁目	S61	3,100㎡	—	—	—						
638 はすが丘北第二公園	安佐北区	口田二丁目	S61	1,400㎡	—	—	—						
639 はすが丘北第三公園	安佐北区	口田二丁目	S61	1,900㎡	—	—	—						
640 はすが丘北第四公園	安佐北区	口田三丁目	S61	900㎡	—	—	—						
641 はすが丘北第五公園	安佐北区	口田三丁目	S61	1,400㎡	—	—	—						
642 はすが丘南第一公園	安佐北区	口田二丁目	S61	1,400㎡	—	—	—						
643 はすが丘南第二公園	安佐北区	口田三丁目	S58	2,100㎡	—	—	—						
644 はすが丘南第三公園	安佐北区	口田三丁目	S61	1,400㎡	—	—	—						
645 深川第一公園	安佐北区	深川二丁目	H元	1,700㎡	—	—	—						
646 深川第二公園	安佐北区	深川四丁目	H10	1,400㎡	—	—	—						
647 ふじランド第一公園	安佐北区	口田南四丁目	S59	700㎡	—	—	—						

※1 敷地面積は、100㎡未満を四捨五入している。

(12) 公園・緑地(続き)

施設名	区	所在地	開設年度	敷地面積 ※1	主構造	利用状況 (令和2年度)		コスト状況(令和2年度)※2			(単位:千円)		備考
						単位	数	運営・維持費 (A)			使用料等 (B)	税負担額 (B-A)	
								運営費	維持費	計			
648	ふじランド第二公園	安佐北区	口田南四丁目	S61	600㎡	—	—	—	—	—	—	—	
649	三入第一公園	安佐北区	三入五丁目	H元	3,000㎡	—	—	—	—	—	—	—	
650	三入第二公園	安佐北区	三入六丁目	H10	1,700㎡	—	—	—	—	—	—	—	
651	あさひが丘北第一公園	安佐北区	あさひが丘九丁目	S57	1,400㎡	—	—	—	—	—	—	—	
652	あさひが丘北第二公園	安佐北区	あさひが丘九丁目	S57	1,700㎡	—	—	—	—	—	—	—	
653	あさひが丘北第三公園	安佐北区	あさひが丘九丁目	S57	1,400㎡	—	—	—	—	—	—	—	
654	あさひが丘北第四公園	安佐北区	あさひが丘九丁目	S57	1,100㎡	—	—	—	—	—	—	—	
655	あさひが丘北第五公園	安佐北区	あさひが丘八丁目	S57	1,300㎡	—	—	—	—	—	—	—	
656	あさひが丘西第一公園	安佐北区	あさひが丘六丁目	S57	1,200㎡	—	—	—	—	—	—	—	
657	あさひが丘西第二公園	安佐北区	あさひが丘六丁目	S57	1,400㎡	—	—	—	—	—	—	—	
658	あさひが丘西第三公園	安佐北区	あさひが丘六丁目	S57	1,300㎡	—	—	—	—	—	—	—	
659	あさひが丘東第一公園	安佐北区	あさひが丘一丁目	S57	1,400㎡	—	—	—	—	—	—	—	
660	あさひが丘東第二公園	安佐北区	あさひが丘一丁目	S57	1,200㎡	—	—	—	—	—	—	—	
661	あさひが丘東第三公園	安佐北区	あさひが丘七丁目	S57	1,200㎡	—	—	—	—	—	—	—	
662	あさひが丘東第四公園	安佐北区	あさひが丘七丁目	S57	1,400㎡	—	—	—	—	—	—	—	
663	あさひが丘東第五公園	安佐北区	あさひが丘八丁目	S57	1,400㎡	—	—	—	—	—	—	—	
664	あさひが丘東第六公園	安佐北区	あさひが丘八丁目	S57	1,300㎡	—	—	—	—	—	—	—	
665	あさひが丘南第一公園	安佐北区	あさひが丘二丁目	S57	1,400㎡	—	—	—	—	—	—	—	
666	あさひが丘南第二公園	安佐北区	あさひが丘二丁目	S57	1,200㎡	—	—	—	—	—	—	—	
667	あさひが丘南第三公園	安佐北区	あさひが丘三丁目	S57	1,400㎡	—	—	—	—	—	—	—	
668	あさひが丘南第四公園	安佐北区	あさひが丘三丁目	S57	1,500㎡	—	—	—	—	—	—	—	
669	あさひが丘南第五公園	安佐北区	あさひが丘四丁目	S57	2,600㎡	—	—	—	—	—	—	—	
670	あさひが丘南第六公園	安佐北区	あさひが丘四丁目	S57	1,300㎡	—	—	—	—	—	—	—	
671	あさひが丘南第七公園	安佐北区	あさひが丘五丁目	S57	1,200㎡	—	—	—	—	—	—	—	
672	岩上第二公園	安佐北区	落合南一丁目	S56	600㎡	—	—	—	—	—	—	—	
673	岩上第三公園	安佐北区	落合南一丁目	S56	1,200㎡	—	—	—	—	—	—	—	
674	岩上第四公園	安佐北区	落合南一丁目	S57	500㎡	—	—	—	—	—	—	—	
675	梅園第一公園	安佐北区	口田南七丁目	S55	400㎡	—	—	—	—	—	—	—	
676	梅園第二公園	安佐北区	口田南七丁目	S55	400㎡	—	—	—	—	—	—	—	
677	小河原第二公園	安佐北区	小河原町	H13	300㎡	—	—	—	—	—	—	—	
678	大込第一公園	安佐北区	安佐町飯室	S57	1,900㎡	—	—	—	—	—	—	—	
679	大込第二公園	安佐北区	安佐町飯室	S57	1,500㎡	—	—	—	—	—	—	—	
680	大込第三公園	安佐北区	安佐町飯室	S57	1,000㎡	—	—	—	—	—	—	—	
681	大込第四公園	安佐北区	安佐町飯室	S57	1,000㎡	—	—	—	—	—	—	—	
682	大毛寺第一公園	安佐北区	亀山七丁目	S51	200㎡	—	—	—	—	—	—	—	
683	大毛寺第二公園	安佐北区	亀山六丁目	S61	600㎡	—	—	—	—	—	—	—	
684	大毛寺第三公園	安佐北区	亀山六丁目	S61	1,000㎡	—	—	—	—	—	—	—	
685	落合南第一公園	安佐北区	落合南四丁目	S60	1,200㎡	—	—	—	—	—	—	—	
686	落合南第二公園	安佐北区	落合南四丁目	S60	900㎡	—	—	—	—	—	—	—	
687	落合南第三公園	安佐北区	落合南四丁目	S61	1,700㎡	—	—	—	—	—	—	—	
688	落合南第四公園	安佐北区	落合南四丁目	S61	2,300㎡	—	—	—	—	—	—	—	
689	落合南第五公園	安佐北区	落合南四丁目	S61	2,200㎡	—	—	—	—	—	—	—	
690	落合南第六公園	安佐北区	落合南三丁目	S62	2,000㎡	—	—	—	—	—	—	—	
691	落合南第七公園	安佐北区	落合南九丁目	H10	2,300㎡	—	—	—	—	—	—	—	
692	落合南第八公園	安佐北区	落合南四丁目	H10	900㎡	—	—	—	—	—	—	—	
693	落合南第九公園	安佐北区	落合南四丁目	H10	400㎡	—	—	—	—	—	—	—	
694	落合南第十公園	安佐北区	落合南三丁目	H10	700㎡	—	—	—	—	—	—	—	
695	落合南第十一公園	安佐北区	落合南二丁目	H10	4,000㎡	—	—	—	—	—	—	—	
696	可部東第一公園	安佐北区	可部東三丁目	H11	2,300㎡	—	—	—	—	—	—	—	
697	可部東第二公園	安佐北区	可部東三丁目	H11	5,300㎡	—	—	—	—	—	—	—	
698	可部東第三公園	安佐北区	可部東一丁目	H11	500㎡	—	—	—	—	—	—	—	
699	可部東第四公園	安佐北区	可部東六丁目	H14	700㎡	—	—	—	—	—	—	—	
700	可部東第五公園	安佐北区	可部東六丁目	H29	1,400㎡	—	—	—	—	—	—	—	
701	可部吹屋公園	安佐北区	可部三丁目	S54	800㎡	—	—	—	—	—	—	—	
702	可部第三公園	安佐北区	可部五丁目	H11	900㎡	—	—	—	—	—	—	—	
703	可部第四公園	安佐北区	可部九丁目	H15	1,400㎡	—	—	—	—	—	—	—	
704	可部第五公園	安佐北区	可部六丁目	H22	1,700㎡	—	—	—	—	—	—	—	
705	可部南第一公園	安佐北区	可部南一丁目	H元	900㎡	—	—	—	—	—	—	—	

※1 敷地面積は、100㎡未満を四捨五入している。

(12) 公園・緑地(続き)

施設名	区	所在地	開設年度	敷地面積 ※1	主構造	利用状況 (令和2年度)		コスト状況(令和2年度)※2			(単位:千円)		備考
						単位	数	運営・維持費 (A)			使用料等 (B)	税負担額 (B-A)	
								運営費	維持費	計			
706 可部南第二公園	安佐北区	可部南二丁目	H2	7,500㎡	—	—	—	—	—	—	—	—	
707 可部南第四公園	安佐北区	可部南五丁目	H11	1,300㎡	—	—	—	—	—	—	—	—	
708 勝木台第一公園	安佐北区	亀山西二丁目	H13	5,300㎡	—	—	—	—	—	—	—	—	
709 勝木台第二公園	安佐北区	亀山西二丁目	H13	1,600㎡	—	—	—	—	—	—	—	—	
710 勝木台第三公園	安佐北区	亀山西一丁目	H13	1,700㎡	—	—	—	—	—	—	—	—	
711 勝木台第四公園	安佐北区	亀山西一丁目	H13	1,600㎡	—	—	—	—	—	—	—	—	
712 上深川第一公園	安佐北区	上深川町	H22	200㎡	—	—	—	—	—	—	—	—	
713 亀崎第三公園	安佐北区	亀崎一丁目	S61	2,400㎡	—	—	—	—	—	—	—	—	
714 亀山第二公園	安佐北区	亀山五丁目	S61	300㎡	—	—	—	—	—	—	—	—	
715 亀山第三公園	安佐北区	亀山六丁目	H10	2,200㎡	—	—	—	—	—	—	—	—	
716 亀山第四公園	安佐北区	亀山三丁目	H14	1,200㎡	—	—	—	—	—	—	—	—	
717 亀山第五公園	安佐北区	亀山一丁目	H18	200㎡	—	—	—	—	—	—	—	—	
718 亀山南第一公園	安佐北区	亀山南二丁目	H10	3,400㎡	—	—	—	—	—	—	—	—	
719 亀山南第二公園	安佐北区	亀山南四丁目	H10	400㎡	—	—	—	—	—	—	—	—	
720 亀山南第三公園	安佐北区	亀山南四丁目	H18	300㎡	—	—	—	—	—	—	—	—	
721 玖第七公園	安佐北区	落合五丁目	H10	1,100㎡	—	—	—	—	—	—	—	—	
722 玖第八公園	安佐北区	落合一丁目	H10	800㎡	—	—	—	—	—	—	—	—	
723 玖第九公園	安佐北区	落合二丁目	H2	400㎡	—	—	—	—	—	—	—	—	
724 くすの木台西第一公園	安佐北区	安佐町くすの木台	S56	2,900㎡	—	—	—	—	—	—	—	—	
725 くすの木台西第二公園	安佐北区	安佐町くすの木台	S56	6,100㎡	—	—	—	—	—	—	—	—	
726 くすの木台西第三公園	安佐北区	安佐町くすの木台	S56	2,600㎡	—	—	—	—	—	—	—	—	
727 くすの木台東第一公園	安佐北区	安佐町くすの木台	S56	2,000㎡	—	—	—	—	—	—	—	—	
728 くすの木台東第二公園	安佐北区	安佐町くすの木台	S56	2,000㎡	—	—	—	—	—	—	—	—	
729 くすの木台東第三公園	安佐北区	安佐町くすの木台	S56	2,200㎡	—	—	—	—	—	—	—	—	
730 くすの木台東第四公園	安佐北区	安佐町くすの木台	S56	1,700㎡	—	—	—	—	—	—	—	—	
731 くすの木台東第五公園	安佐北区	安佐町くすの木台	S56	2,800㎡	—	—	—	—	—	—	—	—	
732 口田第一公園	安佐北区	口田南一丁目	H10	600㎡	—	—	—	—	—	—	—	—	
733 口田第二公園	安佐北区	口田一丁目	H13	2,800㎡	—	—	—	—	—	—	—	—	
734 久保山公園	安佐北区	口田南七丁目	H元	300㎡	—	—	—	—	—	—	—	—	
735 倉掛第二公園	安佐北区	倉掛一丁目	H2	2,000㎡	—	—	—	—	—	—	—	—	
736 倉掛第三公園	安佐北区	倉掛一丁目	S62	2,200㎡	—	—	—	—	—	—	—	—	
737 倉掛第四公園	安佐北区	倉掛二丁目	S61	2,400㎡	—	—	—	—	—	—	—	—	
738 倉掛第五公園	安佐北区	倉掛二丁目	S61	3,400㎡	—	—	—	—	—	—	—	—	
739 倉掛第六公園	安佐北区	倉掛三丁目	H2	1,300㎡	—	—	—	—	—	—	—	—	
740 高陽ニュータウン第一公園	安佐北区	落合四丁目	S51	2,800㎡	—	—	—	—	—	—	—	—	
741 高陽ニュータウン第二公園	安佐北区	落合四丁目	S51	1,500㎡	—	—	—	—	—	—	—	—	
742 高陽ニュータウン第三公園	安佐北区	落合三丁目	S51	2,600㎡	—	—	—	—	—	—	—	—	
743 高陽ニュータウン第四公園	安佐北区	真亀二丁目	S53	2,500㎡	—	—	—	—	—	—	—	—	
744 高陽ニュータウン第五公園	安佐北区	真亀三丁目	S53	2,300㎡	—	—	—	—	—	—	—	—	
745 高陽ニュータウン第六公園	安佐北区	真亀五丁目	S53	2,000㎡	—	—	—	—	—	—	—	—	
746 高陽ニュータウン第七公園	安佐北区	亀崎二丁目	S61	2,100㎡	—	—	—	—	—	—	—	—	
747 高陽ニュータウン第八公園	安佐北区	亀崎三丁目	S61	2,300㎡	—	—	—	—	—	—	—	—	
748 高陽ニュータウン第九公園	安佐北区	倉掛三丁目	S61	2,600㎡	—	—	—	—	—	—	—	—	
749 翠光台第八公園	安佐北区	口田五丁目	S53	200㎡	—	—	—	—	—	—	—	—	
750 翠光台第九公園	安佐北区	口田五丁目	S53	600㎡	—	—	—	—	—	—	—	—	
751 翠光台第十公園	安佐北区	口田四丁目	S53	300㎡	—	—	—	—	—	—	—	—	
752 西願寺古墳公園	安佐北区	口田二丁目	S61	2,200㎡	—	—	—	—	—	—	—	—	
753 瀬戸内ニューハイツ第一公園	安佐北区	安佐町久地	S62	1,100㎡	—	—	—	—	—	—	—	—	
754 筒瀬第一公園	安佐北区	安佐町筒瀬	S62	2,700㎡	—	—	—	—	—	—	—	—	
755 桐陽台第一公園	安佐北区	三入東一丁目	S62	5,500㎡	—	—	—	—	—	—	—	—	
756 桐陽台第二公園	安佐北区	三入東一丁目	S62	3,200㎡	—	—	—	—	—	—	—	—	
757 桐陽台第三公園	安佐北区	三入東一丁目	S62	2,400㎡	—	—	—	—	—	—	—	—	
758 桐陽台第四公園	安佐北区	三入東二丁目	S62	4,100㎡	—	—	—	—	—	—	—	—	
759 桐陽台第五公園	安佐北区	三入東二丁目	S62	6,100㎡	—	—	—	—	—	—	—	—	
760 嶺台公園	安佐北区	可部九丁目	S53	200㎡	—	—	—	—	—	—	—	—	
761 はすが丘南第四公園	安佐北区	口田三丁目	H元	800㎡	—	—	—	—	—	—	—	—	
762 はすが丘南第五公園	安佐北区	口田三丁目	H元	500㎡	—	—	—	—	—	—	—	—	
763 はすが丘南第六公園	安佐北区	口田三丁目	H元	500㎡	—	—	—	—	—	—	—	—	

※1 敷地面積は、100㎡未満を四捨五入している。

(12) 公園・緑地(続き)

施設名	区	所在地	開設年度	敷地面積 ※1	主構造	利用状況 (令和2年度)		コスト状況(令和2年度)※2			(単位:千円)		備考
						単位	数	運営・維持費 (A)			使用料等 (B)	税負担額 (B-A)	
								運営費	維持費	計			
764 光掛第一公園	安佐北区	落合南八丁目	S55	3,800㎡	—	—	—	—	—	—	—	—	
765 光掛第二公園	安佐北区	落合南八丁目	S55	2,200㎡	—	—	—	—	—	—	—	—	
766 深川第三公園	安佐北区	深川六丁目	H11	1,700㎡	—	—	—	—	—	—	—	—	
767 深川第四公園	安佐北区	深川六丁目	H11	3,100㎡	—	—	—	—	—	—	—	—	
768 深川第五公園	安佐北区	深川七丁目	H12	2,400㎡	—	—	—	—	—	—	—	—	
769 深川第六公園	安佐北区	深川一丁目	H20	200㎡	—	—	—	—	—	—	—	—	
770 星が丘第一公園	安佐北区	安佐町鈴張	H5	1,500㎡	—	—	—	—	—	—	—	—	
771 星が丘第二公園	安佐北区	安佐町鈴張	H5	3,100㎡	—	—	—	—	—	—	—	—	
772 星が丘第三公園	安佐北区	安佐町鈴張	H5	4,500㎡	—	—	—	—	—	—	—	—	
773 星が丘第四公園	安佐北区	安佐町鈴張	H5	8,600㎡	—	—	—	—	—	—	—	—	
774 真亀第四公園	安佐北区	真亀一丁目	S62	2,200㎡	—	—	—	—	—	—	—	—	
775 三入第三公園	安佐北区	三入一丁目	H10	2,100㎡	—	—	—	—	—	—	—	—	
776 三入南第一公園	安佐北区	三入南二丁目	H10	400㎡	—	—	—	—	—	—	—	—	
777 三入南第二公園	安佐北区	三入南二丁目	H10	400㎡	—	—	—	—	—	—	—	—	
778 南が丘第一公園	安佐北区	安佐町久地	S55	600㎡	—	—	—	—	—	—	—	—	
779 明神公園	安佐北区	可部二丁目	S61	1,200㎡	—	—	—	—	—	—	—	—	
780 森城第一公園	安佐北区	安佐町飯室	S61	1,000㎡	—	—	—	—	—	—	—	—	
781 森城第二公園	安佐北区	安佐町飯室	S61	1,400㎡	—	—	—	—	—	—	—	—	
782 森城第三公園	安佐北区	安佐町飯室	S61	3,200㎡	—	—	—	—	—	—	—	—	
783 森城第四公園	安佐北区	安佐町飯室	S61	7,000㎡	—	—	—	—	—	—	—	—	
784 矢口が丘第一公園	安佐北区	口田南八丁目	S60	800㎡	—	—	—	—	—	—	—	—	
785 矢口が丘第二公園	安佐北区	口田南八丁目	S60	1,000㎡	—	—	—	—	—	—	—	—	
786 矢口が丘第三公園	安佐北区	口田南八丁目	S60	1,300㎡	—	—	—	—	—	—	—	—	
787 桐原第一公園	安佐北区	大珍	H11	300㎡	—	—	—	—	—	—	—	—	
788 大井公園	安芸区	矢野西三丁目	S53	1,800㎡	—	—	—	—	—	—	—	—	
789 大磯公園	安芸区	矢野西三丁目	S49	2,800㎡	—	—	—	—	—	—	—	—	
790 神崎公園	安芸区	矢野東五丁目	S53	1,100㎡	—	—	—	—	—	—	—	—	
791 西条公園	安芸区	矢野西七丁目	S54	1,000㎡	—	—	—	—	—	—	—	—	
792 下瀬野第一公園	安芸区	瀬野五丁目	S59	1,300㎡	—	—	—	—	—	—	—	—	
793 瀬野南第一公園	安芸区	上瀬野南一丁目	H4	1,800㎡	—	—	—	—	—	—	—	—	
794 津村第一公園	安芸区	中野四丁目	S58	1,000㎡	—	—	—	—	—	—	—	—	
795 中須賀公園	安芸区	中野五丁目	S53	1,200㎡	—	—	—	—	—	—	—	—	
796 中野第一公園	安芸区	中野七丁目	H元	1,300㎡	—	—	—	—	—	—	—	—	
797 中野第二公園	安芸区	中野三丁目	H4	1,800㎡	—	—	—	—	—	—	—	—	
798 中野東第一公園	安芸区	中野東二丁目	H元	1,500㎡	—	—	—	—	—	—	—	—	
799 西古谷公園	安芸区	船越一丁目	S62	1,800㎡	—	—	—	—	—	—	—	—	
800 畑賀第一公園	安芸区	畑賀三丁目	S58	1,200㎡	—	—	—	—	—	—	—	—	
801 畑賀第二公園	安芸区	畑賀一丁目	H6	1,800㎡	—	—	—	—	—	—	—	—	
802 花上公園	安芸区	矢野東四丁目	S51	900㎡	—	—	—	—	—	—	—	—	
803 平原第一公園	安芸区	中野東六丁目	S59	1,200㎡	—	—	—	—	—	—	—	—	
804 中央児童公園	安芸区	船越四丁目	S51	1,200㎡	—	—	—	—	—	—	—	—	
805 船越南第一公園	安芸区	船越南三丁目	S62	1,100㎡	—	—	—	—	—	—	—	—	
806 松ヶ崎公園	安芸区	中野二丁目	S56	1,400㎡	—	—	—	—	—	—	—	—	
807 宮下公園	安芸区	矢野西五丁目	S55	900㎡	—	—	—	—	—	—	—	—	
808 矢野東公園	安芸区	矢野東六丁目	S58	1,200㎡	—	—	—	—	—	—	—	—	
809 安芸ヶ丘公園	安芸区	中野東一丁目	S63	1,400㎡	—	—	—	—	—	—	—	—	
810 安芸矢野ニュータウン第一公園	安芸区	矢野西四丁目	H9	4,100㎡	—	—	—	—	—	—	—	—	
811 安芸矢野ニュータウン第二公園	安芸区	矢野西四丁目	H9	2,900㎡	—	—	—	—	—	—	—	—	
812 安芸矢野ニュータウン第三公園	安芸区	矢野南一丁目	H9	5,100㎡	—	—	—	—	—	—	—	—	
813 安芸矢野ニュータウン第四公園	安芸区	矢野南二丁目	H9	2,500㎡	—	—	—	—	—	—	—	—	
814 安芸矢野ニュータウン第五公園	安芸区	矢野南三丁目	H9	3,500㎡	—	—	—	—	—	—	—	—	
815 安芸矢野ニュータウン第六公園	安芸区	矢野南三丁目	H9	2,300㎡	—	—	—	—	—	—	—	—	
816 安芸矢野ニュータウン第七公園	安芸区	矢野南四丁目	H9	4,500㎡	—	—	—	—	—	—	—	—	
817 安芸矢野ニュータウン第八公園	安芸区	矢野南五丁目	H9	1,900㎡	—	—	—	—	—	—	—	—	
818 安芸矢野ニュータウン第九公園	安芸区	矢野南五丁目	H9	3,100㎡	—	—	—	—	—	—	—	—	
819 梅河公園	安芸区	矢野東七丁目	S60	200㎡	—	—	—	—	—	—	—	—	
820 大浜公園	安芸区	矢野西一丁目	S62	600㎡	—	—	—	—	—	—	—	—	
821 落合公園	安芸区	瀬野南一丁目	S57	2,000㎡	—	—	—	—	—	—	—	—	

※1 敷地面積は、100㎡未満を四捨五入している。

(12) 公園・緑地(続き)

施設名	区	所在地	開設年度	敷地面積 ※1	主構造	利用状況 (令和2年度)		コスト状況(令和2年度)※2			(単位:千円)		備考
						単位	数	運営・維持費 (A)			使用料等 (B)	税負担額 (B-A)	
								運営費	維持費	計			
822 上瀬野南第一公園	安芸区	上瀬野南二丁目	H12	1,500㎡	—	—	—	—	—	—	—	—	
823 亀田第一公園	安芸区	中野五丁目	S60	800㎡	—	—	—	—	—	—	—	—	
824 西崎公園	安芸区	矢野東二丁目	S57	800㎡	—	—	—	—	—	—	—	—	
825 五月台公園	安芸区	矢野町	H2	1,600㎡	—	—	—	—	—	—	—	—	
826 立石第一公園	安芸区	瀬野町	S53	600㎡	—	—	—	—	—	—	—	—	
827 立石第二公園	安芸区	瀬野町	S57	600㎡	—	—	—	—	—	—	—	—	
828 立石第三公園	安芸区	瀬野町	S57	500㎡	—	—	—	—	—	—	—	—	
829 立石第四公園	安芸区	瀬野町	S53	600㎡	—	—	—	—	—	—	—	—	
830 立石第五公園	安芸区	瀬野町	S57	800㎡	—	—	—	—	—	—	—	—	
831 立石第六公園	安芸区	瀬野町	S57	900㎡	—	—	—	—	—	—	—	—	
832 月が丘第一公園	安芸区	矢野東三丁目	S56	2,200㎡	—	—	—	—	—	—	—	—	
833 月が丘第二公園	安芸区	矢野東三丁目	S56	1,000㎡	—	—	—	—	—	—	—	—	
834 中野第三公園	安芸区	中野六丁目	H4	300㎡	—	—	—	—	—	—	—	—	
835 中野第四公園	安芸区	中野六丁目	H11	1,200㎡	—	—	—	—	—	—	—	—	
836 中野第五公園	安芸区	中野二丁目	H13	300㎡	—	—	—	—	—	—	—	—	
837 中野第六公園	安芸区	中野五丁目	H16	200㎡	—	—	—	—	—	—	—	—	
838 畑賀第三公園	安芸区	畑賀三丁目	H15	100㎡	—	—	—	—	—	—	—	—	
839 畑賀第四公園	安芸区	畑賀二丁目	H8	2,400㎡	—	—	—	—	—	—	—	—	
840 平原第二公園	安芸区	中野東町	H11	1,500㎡	—	—	—	—	—	—	—	—	
841 平原第三公園	安芸区	中野東六丁目	H12	1,800㎡	—	—	—	—	—	—	—	—	
842 中野東第二公園	安芸区	中野東四丁目	H13	800㎡	—	—	—	—	—	—	—	—	
843 船越第一公園	安芸区	船越一丁目	S60	300㎡	—	—	—	—	—	—	—	—	
844 船越第二公園	安芸区	船越二丁目	H19	200㎡	—	—	—	—	—	—	—	—	
845 みどり坂第二公園	安芸区	瀬野西一丁目	H10	1,900㎡	—	—	—	—	—	—	—	—	
846 みどり坂第三公園	安芸区	瀬野西二丁目	H10	1,700㎡	—	—	—	—	—	—	—	—	
847 みどり坂第四公園	安芸区	瀬野西一丁目	H10	1,900㎡	—	—	—	—	—	—	—	—	
848 みどり坂第五公園	安芸区	瀬野西三丁目	H10	2,000㎡	—	—	—	—	—	—	—	—	
849 みどり坂第六公園	安芸区	瀬野西五丁目	H10	1,800㎡	—	—	—	—	—	—	—	—	
850 みどり坂第七公園	安芸区	瀬野西五丁目	H10	1,700㎡	—	—	—	—	—	—	—	—	
851 みどり坂第八公園	安芸区	瀬野西三丁目	H10	1,700㎡	—	—	—	—	—	—	—	—	
852 矢野西第一公園	安芸区	矢野西一丁目	S62	900㎡	—	—	—	—	—	—	—	—	
853 矢野西第二公園	安芸区	矢野西一丁目	S62	1,600㎡	—	—	—	—	—	—	—	—	
854 矢野東第二公園	安芸区	矢野東二丁目	H17	200㎡	—	—	—	—	—	—	—	—	
855 湯谷公園	安芸区	上瀬野南二丁目	S53	200㎡	—	—	—	—	—	—	—	—	
856 下瀬野第二公園	安芸区	瀬野一丁目	H15	1,300㎡	—	—	—	—	—	—	—	—	
857 池田地公園	佐伯区	八幡三丁目	S56	1,200㎡	—	—	—	—	—	—	—	—	
858 五日市第一公園	佐伯区	五日市一丁目	S61	1,000㎡	—	—	—	—	—	—	—	—	
859 五日市中央公園	佐伯区	五日市中央六丁目	S63	6,600㎡	—	—	—	—	—	—	—	—	
860 駅前第一公園	佐伯区	五日市駅前三丁目	S56	2,700㎡	—	—	—	—	—	—	—	—	
861 駅前第二公園	佐伯区	五日市駅前二丁目	S56	1,100㎡	—	—	—	—	—	—	—	—	
862 海老園第一公園	佐伯区	海老園四丁目	H元	1,600㎡	—	—	—	—	—	—	—	—	
863 新宮苑公園	佐伯区	新宮苑	S56	3,300㎡	—	—	—	—	—	—	—	—	
864 隅の浜第一公園	佐伯区	隅の浜一丁目	H8	1,100㎡	—	—	—	—	—	—	—	—	
865 千同公園	佐伯区	千同一丁目	S56	600㎡	—	—	—	—	—	—	—	—	
866 千同第三公園	佐伯区	千同三丁目	H19	1,400㎡	—	—	—	—	—	—	—	—	
867 千同川尻公園	佐伯区	千同二丁目	S58	1,600㎡	—	—	—	—	—	—	—	—	
868 中央第一公園	佐伯区	五日市中央二丁目	S57	1,900㎡	—	—	—	—	—	—	—	—	
869 中央第二公園	佐伯区	五日市中央五丁目	S56	1,700㎡	—	—	—	—	—	—	—	—	
870 中央第三公園	佐伯区	五日市中央四丁目	S62	1,300㎡	—	—	—	—	—	—	—	—	
871 中央第四公園	佐伯区	五日市中央一丁目	H8	1,600㎡	—	—	—	—	—	—	—	—	
872 中央北公園	佐伯区	五日市中央七丁目	S57	1,700㎡	—	—	—	—	—	—	—	—	
873 利松第四公園	佐伯区	利松一丁目	H3	1,600㎡	—	—	—	—	—	—	—	—	
874 中地公園	佐伯区	八幡東一丁目	S56	1,900㎡	—	—	—	—	—	—	—	—	
875 三筋公園	佐伯区	三筋二丁目	S57	1,700㎡	—	—	—	—	—	—	—	—	
876 美鈴第一公園	佐伯区	五日市町美鈴園	S56	2,200㎡	—	—	—	—	—	—	—	—	
877 美鈴第二公園	佐伯区	五日市町美鈴園	S56	3,100㎡	—	—	—	—	—	—	—	—	
878 皆賀公園	佐伯区	皆賀三丁目	S56	4,000㎡	—	—	—	—	—	—	—	—	
879 皆賀神田公園	佐伯区	皆賀四丁目	S56	1,000㎡	—	—	—	—	—	—	—	—	

※1 敷地面積は、100㎡未満を四捨五入している。

(12) 公園・緑地(続き)

施設名	区	所在地	開設年度	敷地面積 ※1	主構造	利用状況 (令和2年度)		コスト状況(令和2年度)※2			(単位:千円)		備考
						単位	数	運営・維持費 (A)			使用料等 (B)	税負担額 (B-A)	
								運営費	維持費	計			
880 美の里公園	佐伯区	美の里二丁目	S56	3,300㎡	—	—	—	—	—	—	—	—	
881 美の里第二公園	佐伯区	美の里二丁目	S61	1,800㎡	—	—	—	—	—	—	—	—	
882 三宅第一公園	佐伯区	三宅三丁目	H8	1,500㎡	—	—	—	—	—	—	—	—	
883 宮ノ下公園	佐伯区	五日市六丁目	S56	1,400㎡	—	—	—	—	—	—	—	—	
884 八幡東第一公園	佐伯区	八幡東三丁目	H元	1,300㎡	—	—	—	—	—	—	—	—	
885 八幡東第二公園	佐伯区	八幡東三丁目	H8	1,700㎡	—	—	—	—	—	—	—	—	
886 栗々園第二公園	佐伯区	栗々園五丁目	S56	900㎡	—	—	—	—	—	—	—	—	
887 彩が丘第一公園	佐伯区	河内南二丁目	H8	1,300㎡	—	—	—	—	—	—	—	—	
888 彩が丘第二公園	佐伯区	河内南二丁目	H8	1,000㎡	—	—	—	—	—	—	—	—	
889 彩が丘第三公園	佐伯区	河内南二丁目	H8	800㎡	—	—	—	—	—	—	—	—	
890 彩が丘第四公園	佐伯区	河内南一丁目	H8	1,500㎡	—	—	—	—	—	—	—	—	
891 石内南第一公園	佐伯区	石内南二丁目	H10	4,200㎡	—	—	—	—	—	—	—	—	
892 石内南第二公園	佐伯区	石内南四丁目	H11	2,900㎡	—	—	—	—	—	—	—	—	
893 石内南第三公園	佐伯区	石内南一丁目	H11	9,800㎡	—	—	—	—	—	—	—	—	
894 石内南第四公園	佐伯区	石内南一丁目	H11	2,600㎡	—	—	—	—	—	—	—	—	
895 石内南第五公園	佐伯区	石内南一丁目	H11	1,000㎡	—	—	—	—	—	—	—	—	
896 石内流通第一公園	佐伯区	五日市町石内	H9	9,200㎡	—	—	—	—	—	—	—	—	
897 石内流通第二公園	佐伯区	五日市町石内	H9	1,400㎡	—	—	—	—	—	—	—	—	
898 そらの第一公園	佐伯区	石内東一丁目	H28	4,200㎡	—	—	—	—	—	—	—	—	
899 そらの第二公園	佐伯区	石内東二丁目	H28	12,800㎡	—	—	—	—	—	—	—	—	
900 そらの第三公園	佐伯区	五日市町石内	H28	1,300㎡	—	—	—	—	—	—	—	—	
901 そらの中央公園	佐伯区	石内東二丁目	H28	27,600㎡	—	—	—	—	—	—	—	—	
902 魚切第一公園	佐伯区	五日市町上河内	H7	300㎡	—	—	—	—	—	—	—	—	
903 円満地公園	佐伯区	三筋三丁目	S56	500㎡	—	—	—	—	—	—	—	—	
904 折出第一公園	佐伯区	城山二丁目	S61	2,100㎡	—	—	—	—	—	—	—	—	
905 折出第二公園	佐伯区	城山二丁目	S61	2,300㎡	—	—	—	—	—	—	—	—	
906 海老園第二公園	佐伯区	海老園三丁目	H8	1,000㎡	—	—	—	—	—	—	—	—	
907 海老園第三公園	佐伯区	海老園二丁目	不明	1,000㎡	—	—	—	—	—	—	—	—	
908 海老園第四公園	佐伯区	海老園三丁目	H19	300㎡	—	—	—	—	—	—	—	—	
909 海老園第五公園	佐伯区	海老園二丁目	R2	1,300㎡	—	—	—	—	—	—	—	—	
910 海老山南第一公園	佐伯区	海老山南一丁目	H12	2,000㎡	—	—	—	—	—	—	—	—	
911 観音台北第一公園	佐伯区	観音台三丁目	S63	4,000㎡	—	—	—	—	—	—	—	—	
912 観音台北第二公園	佐伯区	観音台三丁目	S63	1,000㎡	—	—	—	—	—	—	—	—	
913 観音台北第三公園	佐伯区	観音台四丁目	S63	1,000㎡	—	—	—	—	—	—	—	—	
914 観音台北第四公園	佐伯区	観音台四丁目	S63	900㎡	—	—	—	—	—	—	—	—	
915 観音台東第一公園	佐伯区	観音台二丁目	S63	3,500㎡	—	—	—	—	—	—	—	—	
916 観音台東第二公園	佐伯区	観音台二丁目	S63	1,000㎡	—	—	—	—	—	—	—	—	
917 観音台東第三公園	佐伯区	観音台二丁目	S63	1,100㎡	—	—	—	—	—	—	—	—	
918 観音台東第四公園	佐伯区	観音台二丁目	S63	2,400㎡	—	—	—	—	—	—	—	—	
919 河内公園	佐伯区	五日市町上河内	H8	200㎡	—	—	—	—	—	—	—	—	
920 河内第一公園	佐伯区	五日市町上河内	H19	2,000㎡	—	—	—	—	—	—	—	—	
921 後楽園公園	佐伯区	屋代三丁目	S56	200㎡	—	—	—	—	—	—	—	—	
922 五月が丘第一公園	佐伯区	五月が丘一丁目	S56	1,500㎡	—	—	—	—	—	—	—	—	
923 五月が丘第二公園	佐伯区	五月が丘一丁目	S56	2,100㎡	—	—	—	—	—	—	—	—	
924 五月が丘第三公園	佐伯区	五月が丘三丁目	S56	2,500㎡	—	—	—	—	—	—	—	—	
925 五月が丘第四公園	佐伯区	五月が丘四丁目	S56	600㎡	—	—	—	—	—	—	—	—	
926 五月が丘第六公園	佐伯区	五月が丘五丁目	S61	1,200㎡	—	—	—	—	—	—	—	—	
927 五月が丘第七公園	佐伯区	五月が丘四丁目	S61	1,300㎡	—	—	—	—	—	—	—	—	
928 五月が丘第八公園	佐伯区	五月が丘四丁目	S61	1,100㎡	—	—	—	—	—	—	—	—	
929 昭和台第一公園	佐伯区	五日市町昭和台	S56	4,100㎡	—	—	—	—	—	—	—	—	
930 昭和台第二公園	佐伯区	皆賀一丁目	S56	1,400㎡	—	—	—	—	—	—	—	—	
931 杉並台第一公園	佐伯区	杉並台	H17	1,000㎡	—	—	—	—	—	—	—	—	
932 杉並台第二公園	佐伯区	杉並台	H17	3,100㎡	—	—	—	—	—	—	—	—	
933 杉並台第三公園	佐伯区	杉並台	H17	700㎡	—	—	—	—	—	—	—	—	
934 杉並台第四公園	佐伯区	杉並台	H17	2,900㎡	—	—	—	—	—	—	—	—	
935 杉並台第五公園	佐伯区	杉並台	H17	2,200㎡	—	—	—	—	—	—	—	—	
936 杉並台第六公園	佐伯区	杉並台	H17	2,800㎡	—	—	—	—	—	—	—	—	
937 杉並台第七公園	佐伯区	杉並台	H17	1,000㎡	—	—	—	—	—	—	—	—	

※1 敷地面積は、100㎡未満を四捨五入している。

(12) 公園・緑地(続き)

施設名	区	所在地	開設年度	敷地面積 ※1	主構造	利用状況 (令和2年度)		コスト状況(令和2年度)※2			(単位:千円)		備考
						単位	数	運営・維持費 (A)			使用料等 (B)	税負担額 (B-A)	
								運営費	維持費	計			
938 杉並台第八公園	佐伯区	杉並台	H17	1,100㎡	—	—	—						
939 隅の浜第二公園	佐伯区	隅の浜三丁目	H12	1,500㎡	—	—	—						
940 隅の浜第三公園	佐伯区	隅の浜二丁目	H15	700㎡	—	—	—						
941 隅の浜第四公園	佐伯区	隅の浜三丁目	H18	200㎡	—	—	—						
942 千同第二公園	佐伯区	五日市中央五丁目	S61	1,000㎡	—	—	—						
943 大輝公園	佐伯区	三宅五丁目	S61	300㎡	—	—	—						
944 月見台第二公園	佐伯区	屋代二丁目	S61	1,100㎡	—	—	—						
945 月見台第三公園	佐伯区	屋代二丁目	S61	700㎡	—	—	—						
946 坪井第一公園	佐伯区	坪井一丁目	H11	1,100㎡	—	—	—						
947 坪井第二公園	佐伯区	坪井二丁目	H14	700㎡	—	—	—						
948 藤垂園第一公園	佐伯区	藤垂園	H10	700㎡	—	—	—						
949 利松第一公園	佐伯区	利松二丁目	S61	400㎡	—	—	—						
950 利松第二公園	佐伯区	利松二丁目	S61	800㎡	—	—	—						
951 利松第三公園	佐伯区	利松二丁目	S61	500㎡	—	—	—						
952 中地西公園	佐伯区	八幡東二丁目	S61	200㎡	—	—	—						
953 中地第二公園	佐伯区	八幡東一丁目	S61	400㎡	—	—	—						
954 野登呂公園	佐伯区	五日市町上小深川	H8	300㎡	—	—	—						
955 ハーブヒルズ第一公園	佐伯区	湯来町伏谷	H17	1,600㎡	—	—	—						
956 ハーブヒルズ第二公園	佐伯区	湯来町伏谷	H17	600㎡	—	—	—						
957 藤の木北第一公園	佐伯区	藤の木三丁目	H3	300㎡	—	—	—						
958 藤の木北第二公園	佐伯区	藤の木二丁目	H3	1,000㎡	—	—	—						
959 藤の木北第三公園	佐伯区	藤の木二丁目	H3	300㎡	—	—	—						
960 藤の木北第四公園	佐伯区	藤の木三丁目	H3	400㎡	—	—	—						
961 藤の木南第一公園	佐伯区	藤の木一丁目	H3	5,800㎡	—	—	—						
962 藤の木南第二公園	佐伯区	藤の木一丁目	H3	400㎡	—	—	—						
963 藤の木南第三公園	佐伯区	藤の木四丁目	H3	400㎡	—	—	—						
964 藤の木南第四公園	佐伯区	藤の木一丁目	H3	400㎡	—	—	—						
965 藤の木南第五公園	佐伯区	藤の木一丁目	H3	8,200㎡	—	—	—						
966 町中小公園	佐伯区	五日市三丁目	S61	200㎡	—	—	—						
967 水内駅公園	佐伯区	湯来町下	H19	2,500㎡	—	—	—						
968 美鈴が丘東第一公園	佐伯区	美鈴が丘東二丁目	S61	900㎡	—	—	—						
969 美鈴が丘東第二公園	佐伯区	美鈴が丘東三丁目	S61	1,000㎡	—	—	—						
970 美鈴が丘東第三公園	佐伯区	美鈴が丘東三丁目	S61	1,900㎡	—	—	—						
971 美鈴が丘東第四公園	佐伯区	美鈴が丘東四丁目	S61	900㎡	—	—	—						
972 美鈴が丘東第五公園	佐伯区	美鈴が丘東五丁目	S61	5,900㎡	—	—	—						
973 美鈴が丘西第一公園	佐伯区	美鈴が丘西三丁目	S61	3,900㎡	—	—	—						
974 美鈴が丘西第二公園	佐伯区	美鈴が丘緑一丁目	S61	1,200㎡	—	—	—						
975 美鈴が丘西第三公園	佐伯区	美鈴が丘西四丁目	S61	1,500㎡	—	—	—						
976 美鈴が丘西第四公園	佐伯区	美鈴が丘西四丁目	S61	1,000㎡	—	—	—						
977 美鈴が丘西第五公園	佐伯区	美鈴が丘西五丁目	S61	500㎡	—	—	—						
978 美鈴が丘西第六公園	佐伯区	美鈴が丘西一丁目	S63	4,500㎡	—	—	—						
979 美鈴が丘南第一公園	佐伯区	美鈴が丘南一丁目	S61	1,300㎡	—	—	—						
980 美鈴が丘南第二公園	佐伯区	美鈴が丘南一丁目	S61	2,100㎡	—	—	—						
981 美鈴が丘南第三公園	佐伯区	美鈴が丘南三丁目	S61	1,000㎡	—	—	—						
982 美鈴が丘南第四公園	佐伯区	美鈴が丘南四丁目	S61	1,800㎡	—	—	—						
983 美鈴が丘南第五公園	佐伯区	美鈴が丘東五丁目	S61	11,300㎡	—	—	—						
984 美鈴が丘緑第一公園	佐伯区	美鈴が丘緑一丁目	S63	1,000㎡	—	—	—						
985 美鈴が丘緑第二公園	佐伯区	美鈴が丘緑二丁目	S63	1,000㎡	—	—	—						
986 美鈴が丘緑第三公園	佐伯区	美鈴が丘緑三丁目	S63	1,700㎡	—	—	—						
987 美鈴が丘緑第四公園	佐伯区	美鈴が丘緑三丁目	S63	1,800㎡	—	—	—						
988 緑ヶ丘公園	佐伯区	屋代一丁目	S62	1,200㎡	—	—	—						
989 皆賀北公園	佐伯区	五日市町皆賀	H7	700㎡	—	—	—						
990 皆賀西公園	佐伯区	皆賀四丁目	S63	300㎡	—	—	—						
991 皆賀東公園	佐伯区	皆賀一丁目	H15	400㎡	—	—	—						
992 美の里第三公園	佐伯区	美の里一丁目	H12	1,000㎡	—	—	—						
993 三宅第二公園	佐伯区	三宅二丁目	H11	400㎡	—	—	—						
994 宮の下第二公園	佐伯区	五日市六丁目	H12	900㎡	—	—	—						
995 薬師ヶ丘第一公園	佐伯区	薬師が丘一丁目	S59	3,500㎡	—	—	—						

※1 敷地面積は、100㎡未満を四捨五入している。

(12) 公園・緑地(続き)

施設名	区	所在地	開設年度	敷地面積 ※1	主構造	利用状況 (令和2年度)		コスト状況(令和2年度)※2 (単位:千円)			備考		
						単位	数	運営・維持費 (A)				使用料等 (B)	税負担額 (B-A)
								運営費	維持費	計			
996	薬師ヶ丘第二公園	佐伯区 薬師が丘二丁目	H19	1,400㎡	—	—	—						
997	薬師ヶ丘第三公園	佐伯区 薬師が丘三丁目	H19	1,000㎡	—	—	—						
998	薬師ヶ丘第四公園	佐伯区 薬師が丘二丁目	S58	1,400㎡	—	—	—						
999	薬師ヶ丘第五公園	佐伯区 薬師が丘三丁目	S59	1,100㎡	—	—	—						
1000	薬師ヶ丘第七公園	佐伯区 薬師が丘一丁目	H12	1,000㎡	—	—	—						
1001	屋代第一公園	佐伯区 屋代二丁目	H5	400㎡	—	—	—						
1002	八幡第一公園	佐伯区 八幡一丁目	H12	1,300㎡	—	—	—						
1003	八幡ヶ丘第一公園	佐伯区 八幡が丘一丁目	S56	500㎡	—	—	—						
1004	八幡ヶ丘第二公園	佐伯区 八幡が丘二丁目	S56	400㎡	—	—	—						
1005	八幡ヶ丘第三公園	佐伯区 八幡が丘二丁目	S56	400㎡	—	—	—						
1006	八幡ヶ丘第四公園	佐伯区 八幡が丘二丁目	S56	500㎡	—	—	—						
1007	湯来企業団地公園	佐伯区 湯来町伏谷	H17	3,700㎡	—	—	—						
1008	桐東公園(柵遊園地)	佐伯区 湯来町白砂	H17	1,700㎡	—	—	—						
1009	八幡ヶ丘第五公園	佐伯区 五日市町保井田	S56	1,200㎡	—	—	—						
1010	八幡ヶ丘第六公園	佐伯区 五日市町八幡ヶ丘	S56	1,400㎡	—	—	—						
1011	八幡東第三公園	佐伯区 八幡東二丁目	H10	800㎡	—	—	—						
1012	八幡東第四公園	佐伯区 八幡東四丁目	H14	300㎡	—	—	—						
1013	吉見園公園	佐伯区 吉見園	S61	1,000㎡	—	—	—						
1014	楽々園第一公園	佐伯区 楽々園六丁目	S50	200㎡	—	—	—						
1015	楽々園第三公園	佐伯区 楽々園四丁目	H10	500㎡	—	—	—						
1016	河内第二公園	佐伯区 影原	H24	400㎡	—	—	—						
1017	河内第三公園	佐伯区 中原	H24	500㎡	—	—	—						
1018	江波皿山公園	中区 江波二本松一丁目	S39	35,200㎡	—	—	—						
1019	江波山公園	中区 江波二本松二丁目	S39	33,300㎡	—	—	—						
1020	東千田公園	中区 東千田町一丁目	H9	30,500㎡	—	—	—						
1021	吉島公園	中区 羽衣町	S44	19,300㎡	—	—	—						
1022	吉島東公園	中区 吉島東三丁目	S60	12,400㎡	—	—	—						
1023	福木公園	東区 福田一丁目	S61	11,500㎡	—	—	—						
1024	宇品第一公園	南区 宇品東二丁目	S44	15,300㎡	—	—	—						
1025	宇品西公園	南区 宇品御幸二丁目	S60	9,600㎡	—	—	—						
1026	出島西公園	南区 出島二丁目	S59	18,600㎡	—	—	—						
1027	出島東公園	南区 出島一丁目	H28	16,600㎡	—	—	—						
1028	比治山下公園	南区 比治山本町	S53	10,600㎡	—	—	—						
1029	淵崎公園	南区 東雲三丁目	S41	27,300㎡	—	—	—						
1030	西部埋立第二公園	西区 井口明神二丁目	S61	21,200㎡	—	—	—						
1031	西部埋立第六公園	西区 商工センター一丁目	S61	10,300㎡	—	—	—						
1032	井口台公園	西区 井口台三丁目	S61	21,400㎡	—	—	—						
1033	西部埋立第八公園	西区 草津南一丁目	S61	15,400㎡	—	—	—						
1034	高須台中央公園	西区 高須台三丁目	H13	12,200㎡	—	—	—						
1035	古田台公園	西区 古田台一丁目	H12	16,300㎡	—	—	—						
1036	高取公園	安佐南区 高取北四丁目	S52	13,900㎡	—	—	—						
1037	毘沙門台公園	安佐南区 毘沙門台三丁目	S57	15,800㎡	—	—	—						
1038	八木梅林公園	安佐南区 八木一丁目	H7	11,000㎡	—	—	—						
1039	Aシティ中央公園	安佐南区 大塚西七丁目	H9	14,300㎡	—	—	—						
1040	大塚学びの丘公園	安佐南区 大塚東三丁目	H7	23,900㎡	—	—	—						
1041	奥畑防災調節池公園	安佐南区 伴南三丁目	H21	18,000㎡	—	—	—						
1042	こころ北公園	安佐南区 伴南一丁目	H11	93,000㎡	—	—	—						
1043	伴西公園	安佐南区 伴西一丁目	H13	54,700㎡	—	—	—						
1044	春日野中央公園	安佐南区 山本新町二丁目	H19	18,800㎡	—	—	—						
1045	若葉台中央公園	安佐南区 伴北七丁目	H12	29,000㎡	—	—	—						
1046	毘沙門台東公園	安佐南区 毘沙門台東一丁目	H6	11,200㎡	—	—	—						
1047	中山公園	安佐北区 落合四丁目	S53	29,700㎡	—	—	—						
1048	西山公園	安佐北区 亀崎二丁目	S62	32,200㎡	—	—	—						
1049	口田南公園	安佐北区 口田南六丁目	H13	10,100㎡	—	—	—						
1050	あさひが丘公園	安佐北区 あさひが丘三丁目	S57	17,100㎡	—	—	—						
1051	勝木台公園	安佐北区 亀山西二丁目	H13	11,300㎡	—	—	—						
1052	桐陽台公園	安佐北区 三入東二丁目	S62	18,000㎡	—	—	—						
1053	矢口が丘公園	安佐北区 口田南九丁目	S60	21,000㎡	—	—	—						

※1 敷地面積は、100㎡未満を四捨五入している。

(12) 公園・緑地(続き)

施設名	区	所在地	開設年度	敷地面積 ※1	主構造	利用状況 (令和2年度)		コスト状況(令和2年度)※2 (単位:千円)			備考		
						単位	数	運営・維持費 (A)				使用料等 (B)	税負担額 (B-A)
								運営費	維持費	計			
1054	月が丘公園	安芸区 矢野東三丁目	S60	13,300㎡	—	—	—	—	—	—	—	—	
1055	畑賀公園	安芸区 畑賀町	不明	15,000㎡	—	—	—	—	—	—	—	—	
1056	矢野新町公園	安芸区 矢野新町一丁目	S62	20,500㎡	—	—	—	—	—	—	—	—	
1057	安芸矢野ニュータウン中央公園	安芸区 矢野南二丁目	H9	25,500㎡	—	—	—	—	—	—	—	—	
1058	みどり坂第一公園	安芸区 瀬野西二丁目	H10	10,200㎡	—	—	—	—	—	—	—	—	
1059	坪井公園	佐伯区 坪井町	不明	7,200㎡	—	—	—	—	—	—	—	—	
1060	彩が丘中央公園	佐伯区 河内南一丁目	H8	10,700㎡	—	—	—	—	—	—	—	—	
1061	石内南中央公園	佐伯区 石内南四丁目	H11	19,100㎡	—	—	—	—	—	—	—	—	
1062	五月が丘第五公園	佐伯区 五月が丘五丁目	S56	31,600㎡	—	—	—	—	—	—	—	—	
1063	杉並台グラウンド	佐伯区 杉並台	H17	31,600㎡	—	—	—	—	—	—	—	—	
1064	薬師ヶ丘第六公園	佐伯区 五日市町薬師ヶ丘、保井田	H21	17,900㎡	—	—	—	—	—	—	—	—	
1065	千田公園	中区 千田町三丁目	H2	39,500㎡	—	—	—	—	—	—	—	—	
1066	戸坂新町公園	東区 戸坂新町三丁目	S57	48,700㎡	—	—	—	—	—	—	—	—	
1067	鈴が峰公園	西区 鈴が峰町	S61	56,400㎡	—	—	—	—	—	—	—	—	
1068	西風新都東公園	安佐南区 大塚東三丁目	H7	50,800㎡	—	—	—	—	—	—	—	—	
1069	恵下山公園	安佐北区 真亀三丁目	S53	44,200㎡	—	—	—	—	—	—	—	—	
1070	倉掛公園	安佐北区 倉掛三丁目	S55	51,600㎡	—	—	—	—	—	—	—	—	
1071	岩滝公園	安芸区 船越四丁目	S49	53,100㎡	—	—	—	—	—	—	—	—	
1072	みどり坂中央公園	安芸区 瀬野西四丁目	H10	45,200㎡	—	—	—	—	—	—	—	—	
1073	海老山公園	佐伯区 海老山町	S56	54,300㎡	—	—	—	—	—	—	—	—	
1074	美鈴が丘中央公園	佐伯区 美鈴が丘西一丁目	S63	58,500㎡	—	—	—	—	—	—	—	—	
1075	似島臨海公園	南区 似島町	S60	69,700㎡	—	—	—	—	—	—	—	—	
1076	比治山公園	南区 比治山公園	S39	269,000㎡	—	—	—	—	—	—	—	—	
1077	寺山公園	安佐北区 可部東四丁目	H20	104,000㎡	—	—	—	—	—	—	—	—	
1078	絵下山公園	安芸区 矢野町	H26	527,800㎡	—	—	—	—	—	—	—	—	
1079	太田川緑地	西区 新庄町ほか	不明	231,000㎡	—	—	—	—	—	—	—	—	
1080	東部河岸緑地	中区 京橋川右岸ほか	S56	123,700㎡	—	—	—	—	—	—	—	—	
1081	西部河岸緑地	中区 元安川右岸ほか	H6	96,800㎡	—	—	—	—	—	—	—	—	
1082	二葉山緑地	東区 牛田南一丁目	不明	2,000㎡	—	—	—	—	—	—	—	—	
1083	浅野山緑地	東区 牛田新町一丁目	不明	24,000㎡	—	—	—	—	—	—	—	—	
1084	黄金山緑地	南区 黄金山町	S51	203,200㎡	—	—	—	—	—	—	—	—	
1085	元宇品公園	南区 元宇品町	S51	30,400㎡	—	—	—	—	—	—	—	—	
1086	弁天島緑地	南区 似島町カクラ島	不明	21,000㎡	—	—	—	—	—	—	—	—	
1087	鬼が城緑地	西区 田方二丁目	S51	39,000㎡	—	—	—	—	—	—	—	—	
1088	天満東緑地	中区 江波西一丁目、舟入南六丁目	S51	2,000㎡	—	—	—	—	—	—	—	—	
1089	江波緑地	中区 江波西一丁目	S53	900㎡	—	—	—	—	—	—	—	—	
1090	舟入緑地	中区 舟入南二丁目	S54	500㎡	—	—	—	—	—	—	—	—	
1091	江波丸子山緑地	中区 江波東二丁目	不明	1,500㎡	—	—	—	—	—	—	—	—	
1092	段原南緑地	南区 段原南二丁目	H6	300㎡	—	—	—	—	—	—	—	—	
1093	仁保緑地	南区 仁保二丁目	H7	2,500㎡	—	—	—	—	—	—	—	—	
1094	仁保沖町緑地	南区 仁保沖町	不明	300㎡	—	—	—	—	—	—	—	—	
1095	日宇那緑地	南区 日宇那町	不明	2,100㎡	—	—	—	—	—	—	—	—	
1096	翠町緑地	南区 翠五丁目	不明	1,000㎡	—	—	—	—	—	—	—	—	
1097	皆実町緑地	南区 皆実町六丁目	S59	400㎡	—	—	—	—	—	—	—	—	
1098	洋光台自然風致林	南区 向洋新町三丁目	H22	20,900㎡	—	—	—	—	—	—	—	—	
1099	鈴が峰D緑地	西区 鈴が峰町	S61	9,100㎡	—	—	—	—	—	—	—	—	
1100	鈴が峰E緑地	西区 鈴が峰町	S61	500㎡	—	—	—	—	—	—	—	—	
1101	西部埋立第四緑地	西区 井口明神三丁目	H12	3,400㎡	—	—	—	—	—	—	—	—	
1102	西部埋立第五緑地	西区 井口明神二丁目	不明	2,100㎡	—	—	—	—	—	—	—	—	
1103	西部南防波緑地	西区 商工センター八丁目	S61	5,600㎡	—	—	—	—	—	—	—	—	
1104	高須台緑地	西区 高須四丁目	H13	15,200㎡	—	—	—	—	—	—	—	—	
1105	山田緑地	西区 山田新町一丁目	不明	18,000㎡	—	—	—	—	—	—	—	—	
1106	竜王緑地	西区 竜王町	S39	8,000㎡	—	—	—	—	—	—	—	—	
1107	祇園ヶ丘緑地	安佐南区 長東西五丁目	S53	14,000㎡	—	—	—	—	—	—	—	—	
1108	Aシティ第一緑地	安佐南区 大塚西六丁目	H9	1,600㎡	—	—	—	—	—	—	—	—	
1109	Aシティ第二緑地	安佐南区 大塚西六丁目	H9	1,600㎡	—	—	—	—	—	—	—	—	
1110	Aシティ第三緑地	安佐南区 大塚西六丁目	H9	800㎡	—	—	—	—	—	—	—	—	
1111	Aシティ第四緑地	安佐南区 大塚西六丁目	H9	3,500㎡	—	—	—	—	—	—	—	—	

※1 敷地面積は、100㎡未満を四捨五入している。

(12) 公園・緑地(続き)

施設名	区	所在地	開設年度	敷地面積 ※1	主構造	利用状況 (令和2年度)		コスト状況(令和2年度)※2			(単位:千円)		備考
						単位	数	運営・維持費 (A)			使用料等 (B)	税負担額 (B-A)	
								運営費	維持費	計			
1112 Aシティ第五緑地	安佐南区	大塚西七丁目	H9	2,200㎡	—	—	—						
1113 Aシティ第六緑地	安佐南区	大塚西七丁目	H7	1,900㎡	—	—	—						
1114 Aシティ第七緑地	安佐南区	伴南一丁目	H9	500㎡	—	—	—						
1115 Aシティ第八緑地	安佐南区	大塚西七丁目	H9	900㎡	—	—	—						
1116 ころ第一緑地	安佐南区	伴南五丁目	H21	5,700㎡	—	—	—						
1117 ころ第二緑地	安佐南区	伴南五丁目	H27	5,200㎡	—	—	—						
1118 ころ第三緑地	安佐南区	伴南五丁目	H21	3,100㎡	—	—	—						
1119 高取南緑地	安佐南区	高取南一丁目	H16	1,500㎡	—	—	—						
1120 伴西第一緑地	安佐南区	伴西三丁目	H14	12,600㎡	—	—	—						
1121 伴西第二緑地	安佐南区	伴西二丁目	H14	800㎡	—	—	—						
1122 伴西第三緑地	安佐南区	伴西二丁目	H14	900㎡	—	—	—						
1123 古川八木緑地	安佐南区	八木二丁目	H9	400㎡	—	—	—						
1124 沼田大原台第一緑地	安佐南区	伴東八丁目	不明	100㎡	—	—	—						
1125 春日野第十二号緑地	安佐南区	山本新町三丁目	H21	700㎡	—	—	—						
1126 春日野中央公園緑地	安佐南区	山本新町二丁目、山本新町五丁目	H19	15,700㎡	—	—	—						
1127 若葉台緑地	安佐南区	伴北七丁目	H13	3,600㎡	—	—	—						
1128 宮が瀬緑地	安佐南区	大塚西二丁目	H9	700㎡	—	—	—						
1129 松原川緑地	安佐南区	緑井五丁目	H16	7,100㎡	—	—	—						
1130 高陽ニュータウン外周緑地	安佐北区	真亀四丁目	H元	208,800㎡	—	—	—						
1131 南が丘緑地	安佐北区	安佐町久地	S55	4,100㎡	—	—	—						
1132 松石緑地	安芸区	船越南一丁目	H元	1,900㎡	—	—	—						
1133 みどり坂第一緑地	安芸区	瀬野二丁目	H10	4,400㎡	—	—	—						
1134 みどり坂第二緑地	安芸区	瀬野西一丁目	H10	17,000㎡	—	—	—						
1135 みどり坂第三緑地	安芸区	瀬野西四丁目	H10	5,300㎡	—	—	—						
1136 みどり坂第四緑地	安芸区	瀬野町	H10	1,100㎡	—	—	—						
1137 矢野新町緑地	安芸区	矢野新町一丁目	S62	6,200㎡	—	—	—						
1138 矢野西緑地	安芸区	矢野西二丁目	S62	7,600㎡	—	—	—						
1139 彩が丘緑地	佐伯区	河内南一丁目、河内南二丁目	H8	6,500㎡	—	—	—						
1140 石内南緑地	佐伯区	石内南四丁目	H11	38,600㎡	—	—	—						
1141 岡ノ下緑地	佐伯区	五日市中央一丁目	H7	5,500㎡	—	—	—						
1142 折出A緑地	佐伯区	倉重一丁目	H19	1,800㎡	—	—	—						
1143 折出B緑地	佐伯区	城山二丁目	H19	800㎡	—	—	—						
1144 折出C緑地	佐伯区	城山二丁目	H19	700㎡	—	—	—						
1145 折出D緑地	佐伯区	倉重一丁目	H19	300㎡	—	—	—						
1146 五月が丘緑地	佐伯区	五月が丘一丁目ほか	不明	87,700㎡	—	—	—						
1147 中地緑地	佐伯区	五日市町中地	不明	700㎡	—	—	—						
1148 緑ヶ丘緑地	佐伯区	屋代一丁目	不明	100㎡	—	—	—						
1149 薬師ヶ丘緑地	佐伯区	五日市町薬師ヶ丘	不明	83,700㎡	—	—	—						
1150 西部周遊緑地	西区	草津新町一丁目ほか	不明	39,000㎡	—	—	—						
1151 鈴が峰A緑地	西区	鈴が峰町	S61	6,500㎡	—	—	—						
1152 鈴が峰B緑地	西区	鈴が峰町	S62	9,900㎡	—	—	—						
1153 鈴が峰C緑地	西区	鈴が峰町	S61	11,400㎡	—	—	—						
1154 安川緑道	安佐南区	西原一丁目ほか	H3	46,500㎡	—	—	—						
1155 古川水鳥緑道	安佐南区	西原七丁目ほか	H12	55,000㎡	—	—	—						
1156 千同川緑地	佐伯区	坪井町	不明	500㎡	—	—	—						
1157 海老山南緑地	佐伯区	海老山南一丁目	H12	10,100㎡	—	—	—						
1158 上東雲第一公園	南区	上東雲町	H25	1,000㎡	—	—	—						
1159 段原山崎第二公園	南区	段原山崎二丁目	H25	2,000㎡	—	—	—						
1160 段原山崎第三公園	南区	段原山崎三丁目	不明	600㎡	—	—	—						
1161 己斐上第八公園	西区	己斐上四丁目	不明	200㎡	—	—	—						
1162 古江東第一公園	西区	古江東町	R1	200㎡	—	—	—						
1163 井口第六公園	西区	井口四丁目	R2	400㎡	—	—	—						
1164 亀山南第四公園	安佐北区	亀山南三丁目	H25	200㎡	—	—	—						
1165 あさひが丘南第八公園	安佐北区	あさひが丘四丁目	H25	500㎡	—	—	—						
1166 可部南第五公園	安佐北区	可部南五丁目	H25	200㎡	—	—	—						
1167 五日市第二公園	佐伯区	五日市六丁目	不明	200㎡	—	—	—						
1168 ころ第八公園	佐伯区	石内北一丁目	不明	4,300㎡	—	—	—						
1169 ころ第九公園	佐伯区	石内北一丁目	不明	1,000㎡	—	—	—						

※1 敷地面積は、100㎡未満を四捨五入している。

(12) 公園・緑地(続き)

施設名	区	所在地	開設年度	敷地面積 ※1	主構造	利用状況 (令和2年度)		コスト状況(令和2年度)※2 (単位:千円)			備考		
						単位	数	運営・維持費 (A)				使用料等 (B)	税負担額 (B-A)
								運営費	維持費	計			
1170	二葉の里第二公園	東区	二葉の里三丁目	H26	1,000㎡	—	—						
1171	二葉の里第三公園	東区	二葉の里三丁目	H26	1,000㎡	—	—						
1172	戸坂くるめ木第三公園	東区	戸坂くるめ木一丁目	H26	200㎡	—	—						
1173	矢賀第二公園	東区	矢賀六丁目	H26	1,400㎡	—	—						
1174	二葉の里第一号緑地	東区	二葉の里三丁目	H26	300㎡	—	—						
1175	二葉の里第二号緑地	東区	二葉の里三丁目	H26	200㎡	—	—						
1176	二葉の里第三号緑地	東区	二葉の里三丁目	H26	400㎡	—	—						
1177	二葉の里第四号緑地	東区	二葉の里三丁目	H26	300㎡	—	—						
1178	二葉の里第五号緑地	東区	二葉の里三丁目	H26	300㎡	—	—						
1179	二葉の里第六号緑地	東区	二葉の里三丁目	H26	300㎡	—	—						
1180	二葉の里第七号緑地	東区	二葉の里三丁目	H26	200㎡	—	—						
1181	二葉の里第八号緑地	東区	二葉の里三丁目	H26	400㎡	—	—						
1182	二葉の里第九号緑地	東区	二葉の里三丁目	H29	400㎡	—	—						
1183	二葉の里第十号緑地	東区	二葉の里三丁目	H29	300㎡	—	—						
1184	二葉の里第十一号緑地	東区	二葉の里三丁目	H29	300㎡	—	—						
1185	春日野第四公園	安佐南区	山本新町四丁目	不明	3,000㎡	—	—						
1186	春日野第五公園	安佐南区	山本新町五丁目	不明	3,300㎡	—	—						
1187	上安第五公園	安佐南区	上安二丁目	不明	3,100㎡	—	—						
1188	春日野九号緑地	安佐南区	山本新町五丁目	不明	300㎡	—	—						
1189	春日野十号緑地	安佐南区	山本新町四丁目	不明	600㎡	—	—						
1190	春日野十一号緑地	安佐南区	山本新町四丁目	不明	200㎡	—	—						
1191	祇園第五公園	安佐南区	祇園八丁目	H31	200㎡	—	—						
1192	伴中央第二公園	安佐南区	伴中央四丁目	R2	200㎡	—	—						
1193	久地第一公園	安佐北区	安佐町久地	H14	700㎡	—	—						
1194	石内第一公園	佐伯区	五日市町石内	不明	1,100㎡	—	—						
1195	石内第二公園	佐伯区	五日市町石内	不明	1,200㎡	—	—						
1196	八幡東第五公園	佐伯区	八幡東四丁目	不明	2,000㎡	—	—						
1197	江波本町第一公園	中区	江波本町	H27	800㎡	—	—						
1198	中山北町第二公園	東区	中山北町	H27	200㎡	—	—						
1199	馬木第七公園	東区	馬木七丁目	H27	200㎡	—	—						
1200	こころレイクサイドパーク	佐伯区	石内北一丁目	H27	91,100㎡	—	—						
1201	こころ第十公園	佐伯区	石内北一丁目	H27	32,200㎡	—	—						
1202	こころ第十三公園	佐伯区	石内北二丁目	H31	8,700㎡	—	—						
1203	こころ南公園	佐伯区	石内北二丁目	R2	27,400㎡	—	—						
1204	小河原第一公園	安佐北区	小河原町	H27	400㎡	—	—						
1205	深川第七公園	安佐北区	深川六丁目	H28	600㎡	—	—						
1206	中野東第三公園	安芸区	中野東七丁目	H30	200㎡	—	—						

※1 敷地面積は、100㎡未満を四捨五入している。

※2 番号2～1206の施設のコスト状況は合計である。

(13) 広場

施設名	区	所在地	開設年度	敷地面積	主構造	利用状況 (令和2年度)		コスト状況(令和2年度)※1 (単位:千円)			備考		
						単位	数	運営・維持費 (A)				使用料等 (B)	税負担額 (B-A)
								運営費	維持費	計			
1	上温品南老人運動広場	東区	上温品一丁目	S63	496㎡	—	—	0	0	0	0		
2	福田老人運動広場	東区	福田一丁目	H3	930㎡	—	—						
3	温品第一老人運動広場	東区	温品六丁目	H4	516㎡	—	—						
4	寺分老人運動広場	東区	福田四丁目	H17	500㎡	—	—						
5	馬木下老人運動広場	東区	馬木二丁目	H19	498㎡	—	—						
6	温品第二老人運動広場	東区	温品二丁目	H23	1,500㎡	—	—						
7	上温品北老人運動広場	東区	温品町	H26	898㎡	—	—						
8	矢賀老人運動広場	東区	矢賀新町五丁目	H26	593㎡	—	—						
9	己斐東老人運動広場	西区	己斐中三丁目	H17	349㎡	—	—						
10	山田新町老人運動広場	西区	山田新町一丁目	H20	475㎡	—	—						
11	八木老人運動広場	安佐南区	八木六丁目	S56	949㎡	—	—						
12	東野老人運動広場	安佐南区	安古市町東野三丁目	S58	468㎡	—	—						
13	戸山老人運動広場	安佐南区	沼田町阿戸	S62	1,343㎡	—	—						
14	大塚老人運動広場	安佐南区	沼田町大塚	S63	514㎡	—	—						

※1 老人運動広場のコスト状況は全老人運動広場の合計である。

(13) 広場(続き)

施設名	区	所在地	開設年度	敷地面積	主構造	利用状況 (令和2年度)		コスト状況(令和2年度)※1			(単位:千円)		備考
						単位	数	運営・維持費 (A)			使用料等 (B)	税負担額 (B-A)	
								運営費	維持費	計			
15 祇園老人運動広場	安佐南区	祇園八丁目	H3	991m ²	—	—	—	—	—	—	—	—	
16 長束河川敷老人運動広場	安佐南区	太田川長束河川敷	H3	594m ²	—	—	—	—	—	—	—	—	
17 大町東老人運動広場	安佐南区	大町東三丁目	H5	1,162m ²	—	—	—	—	—	—	—	—	
18 川内東老人運動広場	安佐南区	川内四丁目	H6	1,979m ²	—	—	—	—	—	—	—	—	
19 川内西老人運動広場	安佐南区	川内五丁目	H6	987m ²	—	—	—	—	—	—	—	—	
20 緑井第四老人運動広場	安佐南区	緑井七丁目	H13	861m ²	—	—	—	—	—	—	—	—	
21 奥畑老人運動広場	安佐南区	沼田町伴	H15	705m ²	—	—	—	—	—	—	—	—	
22 相田老人運動広場	安佐南区	相田二丁目	H28	503m ²	—	—	—	—	—	—	—	—	
23 緑井高架下老人運動広場	安佐南区	緑井一丁目	H30	956m ²	—	—	—	—	—	—	—	—	
24 大毛寺老人運動広場	安佐北区	亀山南三丁目	S56	1,030m ²	—	—	—	—	—	—	—	—	
25 三入老人運動広場	安佐北区	可部町上町屋	S58	500m ²	—	—	—	—	—	—	—	—	
26 大林老人運動広場	安佐北区	大林四丁目	S58	529m ²	—	—	—	—	—	—	—	—	
27 飯室老人運動広場	安佐北区	安佐町飯室	S58	556m ²	—	—	—	—	—	—	—	—	
28 久地南老人運動広場	安佐北区	安佐町久地	S58	595m ²	—	—	—	—	—	—	—	—	
29 小河内老人運動広場	安佐北区	安佐町小河内	S59	556m ²	—	—	—	—	—	—	—	—	
30 三入第二老人運動広場	安佐北区	三入二丁目	S59	485m ²	—	—	—	—	—	—	—	—	
31 亀山老人運動広場	安佐北区	亀山九丁目	S61	576m ²	—	—	—	—	—	—	—	—	
32 亀山第二老人運動広場	安佐北区	可部町綾ヶ谷	S61	550m ²	—	—	—	—	—	—	—	—	
33 井原第三老人運動広場	安佐北区	白木町井原	S61	298m ²	—	—	—	—	—	—	—	—	
34 狩小川老人運動広場	安佐北区	狩留家町	S62	527m ²	—	—	—	—	—	—	—	—	
35 日浦老人運動広場	安佐北区	安佐町宮野	S62	553m ²	—	—	—	—	—	—	—	—	
36 飯室第二老人運動広場	安佐北区	安佐町飯室	S63	759m ²	—	—	—	—	—	—	—	—	
37 井原第四老人運動広場	安佐北区	白木町井原	S63	333m ²	—	—	—	—	—	—	—	—	
38 高南第五老人運動広場	安佐北区	白木町市川	H元	347m ²	—	—	—	—	—	—	—	—	
39 口田第四老人運動広場	安佐北区	口田南一丁目	H2	500m ²	—	—	—	—	—	—	—	—	
40 可部南第三老人運動広場	安佐北区	可部南四丁目	H2	917m ²	—	—	—	—	—	—	—	—	
41 高南第六老人運動広場	安佐北区	白木町秋山	H3	572m ²	—	—	—	—	—	—	—	—	
42 口田第五老人運動広場	安佐北区	口田南町	H3	353m ²	—	—	—	—	—	—	—	—	
43 小河内第二老人運動広場	安佐北区	安佐町小河内	H4	537m ²	—	—	—	—	—	—	—	—	
44 三田第四老人運動広場	安佐北区	白木町三田	H5	520m ²	—	—	—	—	—	—	—	—	
45 井原第七老人運動広場	安佐北区	白木町井原	H5	631m ²	—	—	—	—	—	—	—	—	
46 高南第七老人運動広場	安佐北区	白木町秋山	H5	717m ²	—	—	—	—	—	—	—	—	
47 小河内第三老人運動広場	安佐北区	安佐町小河内	H6	500m ²	—	—	—	—	—	—	—	—	
48 高南第八老人運動広場	安佐北区	白木町市川	H6	343m ²	—	—	—	—	—	—	—	—	
49 亀山第四老人運動広場	安佐北区	可部町綾ヶ谷	H6	499m ²	—	—	—	—	—	—	—	—	
50 久地南第二老人運動広場	安佐北区	安佐町くすの木台	H6	717m ²	—	—	—	—	—	—	—	—	
51 三入第五老人運動広場	安佐北区	可部町桐原	H7	1,071m ²	—	—	—	—	—	—	—	—	
52 高南第九老人運動広場	安佐北区	白木町市川	H8	317m ²	—	—	—	—	—	—	—	—	
53 高南第十老人運動広場	安佐北区	白木町小越	H23	1,200m ²	—	—	—	—	—	—	—	—	
54 可部第八老人運動広場	安佐北区	可部町綾ヶ谷	H10	532m ²	—	—	—	—	—	—	—	—	
55 亀山南第二老人運動広場	安佐北区	亀山一丁目	H17	621m ²	—	—	—	—	—	—	—	—	
56 三田第三老人運動広場	安佐北区	三田	H18	1,940m ²	—	—	—	—	—	—	—	—	
57 深川第三老人運動広場	安佐北区	深川一丁目	H28	1,198m ²	—	—	—	—	—	—	—	—	
58 亀山第五老人運動広場	安佐北区	可部町綾ヶ谷	H28	1,625m ²	—	—	—	—	—	—	—	—	
59 井原戸石老人運動広場	安佐北区	白木町井原	H27	1,067m ²	—	—	—	—	—	—	—	—	
60 関川ふれあい運動広場	安佐北区	白木町小越	H29	1,400m ²	—	—	—	—	—	—	—	—	
61 瀬野老人運動広場	安芸区	上瀬野町	S61	554m ²	—	—	—	—	—	—	—	—	
62 矢野老人運動広場	安芸区	矢野西六丁目	S58	500m ²	—	—	—	—	—	—	—	—	
63 矢野西老人運動広場	安芸区	矢野西三丁目	S59	500m ²	—	—	—	—	—	—	—	—	
64 畑賀第二老人運動広場	安芸区	畑賀町	S63	633m ²	—	—	—	—	—	—	—	—	
65 矢野西高架下老人運動広場	安芸区	矢野西一丁目	H4	850m ²	—	—	—	—	—	—	—	—	
66 阿戸中須賀老人運動広場	安芸区	阿戸町	H6	861m ²	—	—	—	—	—	—	—	—	
67 阿戸宮之郷老人運動広場	安芸区	阿戸町	H11	516m ²	—	—	—	—	—	—	—	—	
68 中野東高架下老人運動広場	安芸区	中野東二丁目	H22	657m ²	—	—	—	—	—	—	—	—	
69 半坂老人運動広場	佐伯区	五日市町石内	S62	1,246m ²	—	—	—	—	—	—	—	—	
70 下小深川老人運動広場	佐伯区	五日市町下小深川	H3	1,280m ²	—	—	—	—	—	—	—	—	
71 八幡が丘老人運動広場	佐伯区	八幡が丘一丁目	H12	896m ²	—	—	—	—	—	—	—	—	
72 屋代老人運動広場	佐伯区	屋代三丁目	H25	696m ²	—	—	—	—	—	—	—	—	

※1 老人運動広場のコスト状況は全老人運動広場の合計である。

(13) 広場(続き)

施設名	区	所在地	開設年度	敷地面積	主構造	利用状況 (令和2年度)		コスト状況(令和2年度)※1 (単位:千円)			備考	
						単位	数	運営・維持費 (A)		使用料等 (B)		税負担額 (B-A)
								運営費	維持費			
73 江波南一丁目ちびっこ広場	中区	江波南一丁目	S44	171m ²	—	—	—	7,917	2,317	10,234	12	▲ 10,222
74 千田町三丁目ちびっこ広場	中区	千田町三丁目	S45	359m ²	—	—	—					
75 光南四丁目ちびっこ広場	中区	光南四丁目	S45	1,276m ²	—	—	—					
76 江波西一丁目ちびっこ広場	中区	江波西一丁目	S47	860m ²	—	—	—					
77 南吉島二丁目ちびっこ広場	中区	南吉島二丁目	S49	310m ²	—	—	—					
78 新幹線高架下ちびっこ広場	中区	東白鳥町	S50	683m ²	—	—	—					
79 南吉島一丁目ちびっこ広場	中区	南吉島一丁目	S54	429m ²	—	—	—					
80 江波南三丁目ちびっこ広場	中区	江波南三丁目	S55	131m ²	—	—	—					
81 河原町ちびっこ広場	中区	河原町	S59	118m ²	—	—	—					
82 江波南二丁目ちびっこ広場	中区	江波南二丁目	S60	111m ²	—	—	—					
83 白鳥北町ちびっこ広場	中区	白鳥北町	H6	138m ²	—	—	—					
84 二葉の里ちびっこ広場	東区	二葉の里一丁目	S50	190m ²	—	—	—					
85 東蟹屋町ちびっこ広場	東区	東蟹屋町	S50	519m ²	—	—	—					
86 曙町二丁目ちびっこ広場	東区	曙三丁目	S49	779m ²	—	—	—					
87 矢賀新町五丁目ちびっこ広場	東区	矢賀新町五丁目	S49	390m ²	—	—	—					
88 若草町ちびっこ広場	東区	若草町	S47	63m ²	—	—	—					
89 東山ちびっこ広場	東区	東山町	H5	985m ²	—	—	—					
90 中山鏡が丘ちびっこ広場	東区	中山鏡が丘	S46	216m ²	—	—	—					
91 中山東ちびっこ広場	東区	中山東三丁目	H2	272m ²	—	—	—					
92 中山中町ちびっこ広場	東区	中山中町	S56	185m ²	—	—	—					
93 上温品四丁目ちびっこ広場	東区	上温品四丁目	S47	213m ²	—	—	—					
94 戸坂南一丁目ちびっこ広場	東区	戸坂南一丁目	S53	401m ²	—	—	—					
95 戸坂新町東浄ちびっこ広場	東区	戸坂新町二丁目	S47	802m ²	—	—	—					
96 矢賀新町一丁目ちびっこ広場	東区	矢賀一丁目	S51	120m ²	—	—	—					
97 福田ちびっこ広場	東区	福田一丁目	H3	287m ²	—	—	—					
98 中山東一丁目ちびっこ広場	東区	中山東一丁目	H15	200m ²	—	—	—					
99 牛田早稲田二丁目ちびっこ広場	東区	牛田早稲田二丁目	H18	197m ²	—	—	—					
100 荒神保育園北側ちびっこ広場	南区	西蟹屋三丁目	S43	611m ²	—	—	—					
101 大州一丁目ちびっこ広場	南区	大州一丁目	S44	214m ²	—	—	—					
102 東雲三丁目ちびっこ広場	南区	東雲三丁目	S63	655m ²	—	—	—					
103 東雲三丁目集会所前ちびっこ広場	南区	東雲三丁目	S61	354m ²	—	—	—					
104 黄金橋東詰上ちびっこ広場	南区	向洋本町	S46	878m ²	—	—	—					
105 黄金橋高架下ちびっこ広場	南区	向洋本町	S43	292m ²	—	—	—					
106 向洋本町ちびっこ広場	南区	向洋本町	H19	370m ²	—	—	—					
107 仁保一丁目ちびっこ広場	南区	仁保一丁目	S44	220m ²	—	—	—					
108 皆実町一丁目西ちびっこ広場	南区	皆実町一丁目	S53	163m ²	—	—	—					
109 丹那町ちびっこ広場	南区	丹那町	S45	90m ²	—	—	—					
110 宇品御幸二丁目ちびっこ広場	南区	宇品御幸二丁目	S53	332m ²	—	—	—					
111 宇品御幸三丁目ちびっこ広場	南区	宇品御幸三丁目	S44	520m ²	—	—	—					
112 宇品西一丁目ちびっこ広場	南区	宇品西一丁目	S50	183m ²	—	—	—					
113 金輪島ちびっこ広場	南区	宇品町	S47	180m ²	—	—	—					
114 似島町ちびっこ広場	南区	似島町	S48	587m ²	—	—	—					
115 山手町新幹線高架下ちびっこ広場	西区	山手町	S52	228m ²	—	—	—					
116 竜王ちびっこ広場	西区	竜王町	S63	189m ²	—	—	—					
117 観音新町一丁目ちびっこ広場	西区	観音新町一丁目	S56	331m ²	—	—	—					
118 己斐本町一丁目ちびっこ広場	西区	己斐本町一丁目	S48	515m ²	—	—	—					
119 己斐本町一丁目北側ちびっこ広場	西区	己斐本町一丁目	S47	188m ²	—	—	—					
120 己斐路線橋下ちびっこ広場	西区	己斐本町一丁目	S47	291m ²	—	—	—					
121 己斐上一丁目ちびっこ広場	西区	己斐上一丁目	S49	99m ²	—	—	—					
122 西広島バスバイパス己斐路線橋下ちびっこ広場	西区	己斐西町	S49	515m ²	—	—	—					
123 高須一丁目ちびっこ広場	西区	高須一丁目	S52	1,139m ²	—	—	—					
124 高須三丁目ちびっこ広場	西区	高須三丁目	S48	329m ²	—	—	—					
125 庚午南一丁目西側ちびっこ広場	西区	庚午南一丁目	S56	186m ²	—	—	—					
126 庚午南二丁目ちびっこ広場	西区	庚午南二丁目	S55	129m ²	—	—	—					
127 草津東二丁目ちびっこ広場	西区	草津東二丁目	S42	186m ²	—	—	—					
128 草津鷺森神社ちびっこ広場	西区	草津東三丁目	S46	202m ²	—	—	—					
129 草津南三丁目ちびっこ広場	西区	草津南三丁目	H6	364m ²	—	—	—					
130 草津梅が台ちびっこ広場	西区	草津梅が台	S57	394m ²	—	—	—					

※1 ちびっこ広場のコスト状況は全ちびっこ広場の合計である。

(13) 広場(続き)

施設名	区	所在地	開設年度	敷地面積	主構造	利用状況 (令和2年度)		コスト状況(令和2年度)※1 (単位:千円)			備考		
						単位	数	運営・維持費 (A)				使用料等 (B)	税負担額 (B-A)
								運営費	維持費	計			
131	中中調子ちびっこ広場	安佐南区 川内三丁目	S41	92㎡	—	—	—						
132	川内東ちびっこ広場	安佐南区 川内四丁目	H4	477㎡	—	—	—						
133	東野集会所ちびっこ広場	安佐南区 東野二丁目	S53	513㎡	—	—	—						
134	古市ちびっこ広場	安佐南区 古市二丁目	S47	600㎡	—	—	—						
135	大町東ちびっこ広場	安佐南区 大町東三丁目	H5	1,162㎡	—	—	—						
136	河合ちびっこ広場	安佐南区 西原二丁目	S46	872㎡	—	—	—						
137	西原新町ちびっこ広場	安佐南区 西原八丁目	S45	498㎡	—	—	—						
138	合路ちびっこ広場	安佐南区 山本六丁目	S45	546㎡	—	—	—						
139	長東集会所横ちびっこ広場	安佐南区 長東五丁目	S50	152㎡	—	—	—						
140	茅原ちびっこ広場	安佐南区 長東六丁目	S54	211㎡	—	—	—						
141	下山ちびっこ広場	安佐南区 長東西一丁目	S45	648㎡	—	—	—						
142	上吉山集会所ちびっこ広場	安佐南区 沼田町吉山	S48	500㎡	—	—	—						
143	奥畑川橋下ちびっこ広場	安佐南区 沼田町伴	S63	667㎡	—	—	—						
144	伴高架下ちびっこ広場	安佐南区 沼田町伴	S63	386㎡	—	—	—						
145	しもじちびっこ広場	安佐南区 伴東一丁目	S49	829㎡	—	—	—						
146	秋山ちびっこ広場	安佐北区 白木町秋山	S55	307㎡	—	—	—						
147	三田ちびっこ広場	安佐北区 白木町三田	S52	688㎡	—	—	—						
148	諸木ちびっこ広場	安佐北区 落合南八丁目	S56	383㎡	—	—	—						
149	上市ちびっこ広場	安佐北区 可部三丁目	S47	95㎡	—	—	—						
150	勝木ハイツちびっこ広場	安佐北区 可部町勝木	H22	1,130㎡	—	—	—						
151	四日市ちびっこ広場	安佐北区 亀山三丁目	S47	286㎡	—	—	—						
152	亀山ちびっこ広場	安佐北区 亀山七丁目	H6	214㎡	—	—	—						
153	西の宮ちびっこ広場	安佐北区 亀山南三丁目	S48	586㎡	—	—	—						
154	鈴張ちびっこ広場	安佐北区 安佐町鈴張	S58	116㎡	—	—	—						
155	小河内ちびっこ広場	安佐北区 安佐町小河内	S55	294㎡	—	—	—						
156	飯室毛木ちびっこ広場	安佐北区 安佐町飯室	S63	91㎡	—	—	—						
157	宇賀集会所ちびっこ広場	安佐北区 安佐町久地	S54	294㎡	—	—	—						
158	久地ちびっこ広場	安佐北区 安佐町久地	S60	240㎡	—	—	—						
159	毛木ちびっこ広場	安佐北区 安佐町毛木	H3	620㎡	—	—	—						
160	切幡ちびっこ広場	安芸区 中野東七丁目	S45	239㎡	—	—	—						
161	下前田集会所ちびっこ広場	安芸区 中野二丁目	S53	102㎡	—	—	—						
162	権現ちびっこ広場	安芸区 中野四丁目	S48	357㎡	—	—	—						
163	祇園社ちびっこ広場	安芸区 中野七丁目	S47	297㎡	—	—	—						
164	講田ちびっこ広場	安芸区 船越一丁目	S61	129㎡	—	—	—						
165	西ちびっこ広場	安芸区 船越二丁目	S49	91㎡	—	—	—						
166	大迫ちびっこ広場	安芸区 船越二丁目	S49	684㎡	—	—	—						
167	迫ちびっこ広場	安芸区 船越四丁目	S49	396㎡	—	—	—						
168	引地第二ちびっこ広場	安芸区 船越五丁目	S60	327㎡	—	—	—						
169	松原ちびっこ広場	安芸区 阿戸町	S58	123㎡	—	—	—						
170	赤石ちびっこ広場	安芸区 矢野西四丁目	S51	261㎡	—	—	—						
171	神長ちびっこ広場	安芸区 矢野東七丁目	S51	484㎡	—	—	—						
172	清山ちびっこ広場	安芸区 上瀬野町	S52	346㎡	—	—	—						
173	下瀬野ちびっこ広場	安芸区 瀬野三丁目	H3	193㎡	—	—	—						
174	下瀬野第二ちびっこ広場	安芸区 瀬野一丁目	H3	389㎡	—	—	—						
175	半坂ちびっこ広場	佐伯区 五日市町石内	S62	1,245㎡	—	—	—						
176	野登呂ちびっこ広場	佐伯区 五日市町上小深川	S56	636㎡	—	—	—						
177	古野ちびっこ広場	佐伯区 五日市町上小深川	S56	500㎡	—	—	—						
178	魚切ちびっこ広場	佐伯区 五日市町上河内	S57	548㎡	—	—	—						
179	中郷ちびっこ広場	佐伯区 五日市町上河内	S57	505㎡	—	—	—						
180	下城ちびっこ広場	佐伯区 五日市町上河内	S56	500㎡	—	—	—						
181	荒谷ちびっこ広場	佐伯区 五日市町上河内	S56	500㎡	—	—	—						
182	寺田新幹線下ちびっこ広場	佐伯区 八幡四丁目	S52	693㎡	—	—	—						
183	利松新幹線下ちびっこ広場	佐伯区 利松一丁目	S54	1,054㎡	—	—	—						
184	砂田ちびっこ広場	佐伯区 八幡東三丁目	S48	573㎡	—	—	—						
185	中地ちびっこ広場	佐伯区 八幡東二丁目	S57	443㎡	—	—	—						
186	月見台ちびっこ広場	佐伯区 屋代二丁目	S48	1,014㎡	—	—	—						
187	倉重ちびっこ広場	佐伯区 観音台二丁目	S47	577㎡	—	—	—						
188	観音台第一ちびっこ広場	佐伯区 観音台一丁目	S48	1,402㎡	—	—	—						

※1 ちびっこ広場のコスト状況は全ちびっこ広場の合計である。

(13) 広場(続き)

施設名	区	所在地	開設年度	敷地面積	主構造	利用状況 (令和2年度)		コスト状況(令和2年度)※1 (単位:千円)			備考		
						単位	数	運営・維持費 (A)				使用料等 (B)	税負担額 (B-A)
								運営費	維持費	計			
189 観音台第二ちびっこ広場	佐伯区	観音台一丁目	S48	544㎡	—	—	—	—	—	—	—	—	
190 観音台第三ちびっこ広場	佐伯区	観音台一丁目	S48	392㎡	—	—	—	—	—	—	—	—	
191 三宅ちびっこ広場	佐伯区	三宅五丁目	S59	278㎡	—	—	—	—	—	—	—	—	
192 坪井ちびっこ広場	佐伯区	坪井一丁目	S51	523㎡	—	—	—	—	—	—	—	—	
193 陸橋下ちびっこ広場	佐伯区	楽々園一丁目	S47	679㎡	—	—	—	—	—	—	—	—	
194 隅の浜一丁目ちびっこ広場	佐伯区	隅の浜一丁目	S58	272㎡	—	—	—	—	—	—	—	—	
195 楽々園三丁目ちびっこ広場	佐伯区	楽々園三丁目	S47	633㎡	—	—	—	—	—	—	—	—	
196 海老園三丁目ちびっこ広場	佐伯区	海老園三丁目	S57	206㎡	—	—	—	—	—	—	—	—	
197 古浜ちびっこ広場	佐伯区	海老園二丁目	H2	474㎡	—	—	—	—	—	—	—	—	
198 矢賀近隣運動広場	東区	矢賀二丁目	S58	1,836㎡	—	—	—	111	99	210	9	▲ 201	
199 権原近隣運動広場	安佐南区	沼田町伴	S58	6,273㎡	—	—	—	50	0	50	0	▲ 50	
200 長東近隣運動広場	安佐南区	長東町	S58	2,360㎡	—	—	—	0	0	0	0	0	
201 白木近隣運動広場	安佐北区	白木町市川	S58	2,213㎡	—	—	—	25	75	100	0	▲ 100	
202 落合近隣運動広場	安佐北区	落合二丁目	S62	2,779㎡	—	—	—	216	322	538	0	▲ 538	
203 久地近隣運動広場	安佐北区	安佐町久地	S60	3,591㎡	—	—	—	155	0	155	0	▲ 155	
204 可部東近隣運動広場	安佐北区	可部東四丁目	H2	3,157㎡	—	—	—	36	214	250	0	▲ 250	
205 湯来下近隣運動広場	佐伯区	湯来町下	S61	8,715㎡	—	—	—	19	0	19	4	▲ 15	
206 馬木近隣運動広場	東区	馬木町	S59	1,713㎡	—	—	—	76	21	97	0	▲ 97	
207 中山西近な運動広場	東区	中山西二丁目	H14	3,057㎡	—	—	—	36	24	60	0	▲ 60	
208 原山身近な運動広場	東区	福田八丁目	S60	1,485㎡	—	—	—	10	0	10	0	▲ 10	
209 己斐地区運動広場	西区	己斐大迫三丁目	S57	7,300㎡	—	—	—	17	0	17	0	▲ 17	
210 南原身近な運動広場	安佐北区	可部町上町屋	S59	3,306㎡	—	—	—	1,788	0	1,788	0	▲ 1,788	
211 志屋身近な運動広場	安佐北区	白木町志路	H2	2,716㎡	—	—	—	10	0	10	0	▲ 10	
212 新宮山荘身近な運動広場	佐伯区	五日市町石内	S60	1,844㎡	—	—	—	209	810	1,019	0	▲ 1,019	
213 上多身近な運動広場	佐伯区	湯来町多田	H4	2,048㎡	—	—	—	0	0	0	0	0	
214 出島スポーツ広場	南区	出島一丁目	S52	1,553㎡	—	—	—	581	543	1,124	0	▲ 1,124	
215 笹利スポーツ広場	佐伯区	五日市町藤の木	S54	2,410㎡	—	—	—	4,919	91	5,010	0	▲ 5,010	
216 志屋地区暫定ゲートボール場	安佐北区	白木町志路	H11	3,721㎡	—	—	—	14	0	14	0	▲ 14	

※1 ちびっこ広場のコスト状況は全ちびっこ広場の合計である。

(14) 認定こども園

施設名	区	所在地	建築年度 ※1	延床面積	主構造	利用状況 (令和3年4月1日)		コスト状況(令和2年度)※2 (単位:千円)			備考		
						単位	数	運営・維持費 (A)				保育料等 (B)	税負担額 (B-A)
								運営費	維持費	計			
1 阿戸認定こども園	安芸区	阿戸町	S55~H27	723㎡	S造	乳幼児数	42人	86,468	945	87,413	3,765	▲ 83,648	

※1 単一の施設に複数の建物がある場合は、最も古い建物及び最も新しい建物の建築年度を表示している。

(15) 保育園

施設名	区	所在地	建築年度 ※1	延床面積 ※2	主構造	利用状況 (令和3年4月1日)		コスト状況(令和2年度)※3 (単位:千円)			備考		
						単位	数	運営・維持費 (A)				保育料等 (B)	税負担額 (B-A)
								運営費	維持費	計			
1 基町保育園	中区	基町	S48	1,093㎡	RC造	乳幼児数	160人	13,640,569	239,688	13,880,257	1,479,762	▲ 12,400,495	
2 竹屋保育園	中区	鶴見町	S43~S59	504㎡	RC造	乳幼児数	99人						
3 吉島保育園	中区	吉島西三丁目	S43~S46	1,025㎡	RC造	乳幼児数	228人						
4 本川保育園	中区	本川町一丁目	S49~S59	594㎡	RC造	乳幼児数	115人						
5 神崎保育園	中区	舟入本町	S46~S60	991㎡	RC造	乳幼児数	189人						
6 舟入保育園	中区	舟入南四丁目	S42~S58	557㎡	RC造	乳幼児数	124人						
7 江波保育園	中区	江波南一丁目	S53~S58	965㎡	RC造	乳幼児数	101人						
8 江波第二保育園	中区	江波東二丁目	S48	700㎡	RC造	乳幼児数	121人						
9 福木保育園	東区	馬木九丁目	S54~H15	963㎡	RC造	乳幼児数	151人						
10 温品保育園	東区	温品五丁目	S49	1,114㎡	S造	乳幼児数	198人						
11 戸坂保育園	東区	戸坂千足二丁目	S41~S51	1,496㎡	RC造	乳幼児数	205人						
12 東浄保育園	東区	戸坂新町一丁目	S48	913㎡	RC造	乳幼児数	163人						
13 中山保育園	東区	中山中町	H7	801㎡	RC造	乳幼児数	119人						
14 わかくさ保育園	東区	光町二丁目	S44~S58	1,235㎡	RC造	乳幼児数	224人						
15 あけほの保育園	東区	曙二丁目	S49~S58	749㎡	RC造	乳幼児数	133人						

※1 単一の施設に複数の建物がある場合は、最も古い建物及び最も新しい建物の建築年度を表示している。

※2 延床面積は、施設ごとに小数点未満を四捨五入し端数調整していないため、合計と一致しないことがある。

※3 コスト状況は全保育園の合計である。

(15) 保育園(続き)

施設名	区	所在地	建築年度 ※1	延床面積 ※2	主構造	利用状況 (令和3年4月1日)		コスト状況(令和2年度)※3 (単位:千円)			備考		
						単位	数	運営・維持費 (A)				保育料等 (B)	税負担額 (B-A)
								運営費	維持費	計			
16 荒神保育園	南区	西蟹屋三丁目	S41~S59	546㎡	RC造	乳幼児数	79人						
17 大州保育園	南区	大州三丁目	S54	585㎡	RC造	乳幼児数	96人						
18 青崎保育園	南区	向洋本町	S53~S58	748㎡	RC造	乳幼児数	130人						
19 皆美保育園	南区	皆美町一丁目	S45~S58	907㎡	RC造	乳幼児数	153人						
20 大河保育園	南区	北大河町	S52~S58	1,083㎡	RC造	乳幼児数	194人						
21 仁保新町保育園	南区	仁保新町一丁目	S54	721㎡	RC造	乳幼児数	107人						
22 仁保保育園	南区	仁保一丁目	S42	469㎡	RC造	乳幼児数	97人						
23 楠那保育園	南区	楠那町	S55	444㎡	RC造	乳幼児数	60人						
24 宇品東保育園	南区	宇品神田三丁目	S47~S58	717㎡	RC造	乳幼児数	120人						
25 元宇品保育園	南区	元宇品町	S45~S58	763㎡	RC造	乳幼児数	60人						
26 出島保育園	南区	出島一丁目	S54	431㎡	RC造	乳幼児数	60人						
27 似島保育園	南区	似島町	S29~S30	374㎡	木造	乳幼児数	6人						
28 三篠保育園	西区	楠木町三丁目	S38~H29	1,275㎡	RC造	乳幼児数	223人						
29 横川保育園	西区	横川新町	S45	389㎡	RC造	乳幼児数	45人						
30 小河内保育園	西区	小河内町二丁目	S46~S58	492㎡	RC造	乳幼児数	83人						
31 ふくしま保育園	西区	福島町一丁目	S42~S56	1,047㎡	RC造	乳幼児数	162人						
32 己斐保育園	西区	己斐中一丁目	S45	677㎡	RC造	乳幼児数	122人						
33 古田保育園	西区	古江東町	S55	646㎡	RC造	乳幼児数	91人						
34 康午保育園	西区	康午中一丁目	S45~S58	1,219㎡	RC造	乳幼児数	214人						
35 草津保育園	西区	草津東二丁目	S42~S49	862㎡	RC造	乳幼児数	159人						
36 みゆき保育園	西区	草津南一丁目	S54	1,205㎡	RC造	乳幼児数	228人						
37 井口保育園	西区	井口鈴が台一丁目	S49~S58	908㎡	RC造	乳幼児数	161人						
38 川内保育園	安佐南区	川内六丁目	S52	723㎡	RC造	乳幼児数	126人						
39 緑井保育園	安佐南区	緑井八丁目	S49~S58	570㎡	RC造	乳幼児数	65人						
40 大町保育園	安佐南区	大町東三丁目	S46	949㎡	RC造	乳幼児数	138人						
41 大町第二保育園	安佐南区	大町西二丁目	S47~S50	260㎡	S造	乳幼児数	40人						
42 安東保育園	安佐南区	安東二丁目	S53	963㎡	RC造	乳幼児数	168人						
43 上安保育園	安佐南区	上安二丁目	S48~S58	732㎡	RC造	乳幼児数	139人						
44 中筋保育園	安佐南区	中筋三丁目	S53~H14	984㎡	RC造	乳幼児数	171人						
45 古市保育園	安佐南区	古市二丁目	S43~H8	620㎡	RC造	乳幼児数	149人						
46 原保育園	安佐南区	西原三丁目	S47~S58	809㎡	S造	乳幼児数	120人						
47 祇園保育園	安佐南区	祇園二丁目	S52~H13	992㎡	RC造	乳幼児数	185人						
48 長東保育園	安佐南区	長東五丁目	S47~S58	730㎡	木造	乳幼児数	118人						
49 山本保育園	安佐南区	山本四丁目	S47~S58	594㎡	木造	乳幼児数	132人						
50 沼田保育園	安佐南区	沼田町伴	S51~S58	473㎡	RC造	乳幼児数	64人						
51 高南保育園	安佐北区	白木町秋山	S47~S58	605㎡	S造	乳幼児数	9人						
52 三田保育園	安佐北区	白木町三田	S49~S57	843㎡	RC造	乳幼児数	15人						
53 狩留家保育園	安佐北区	狩留家町	S61	434㎡	RC造	乳幼児数	32人						
54 狩小川保育園	安佐北区	小河原町	S50~S58	447㎡	RC造	乳幼児数	48人						
55 深川保育園	安佐北区	深川五丁目	H2	657㎡	RC造	乳幼児数	99人						
56 真亀保育園	安佐北区	真亀三丁目	S53	901㎡	RC造	乳幼児数	142人						
57 落合保育園	安佐北区	落合三丁目	S50	852㎡	RC造	乳幼児数	158人						
58 口田保育園	安佐北区	口田南四丁目	S47~S58	599㎡	木造	乳幼児数	102人						
59 大林保育園	安佐北区	大林四丁目	S54	613㎡	RC造	乳幼児数	83人						
60 城保育園	安佐北区	可部七丁目	S52~H12	712㎡	RC造	乳幼児数	132人						
61 可部東保育園	安佐北区	可部東一丁目	S45~S58	482㎡	木造	乳幼児数	104人						
62 亀山南保育園	安佐北区	亀山南五丁目	S46~S58	502㎡	RC造	乳幼児数	75人						
63 いずみ保育園	安佐北区	安佐町飯室	S45~S58	641㎡	木造	乳幼児数	48人						
64 久地保育園	安佐北区	安佐町久地	S50~S58	459㎡	RC造	乳幼児数	35人						
65 中野保育園	安芸区	中野五丁目	S54	519㎡	RC造	乳幼児数	55人						
66 畑賀保育園	安芸区	畑賀三丁目	S60	605㎡	RC造	乳幼児数	75人						
67 船越西部保育園	安芸区	船越一丁目	S33~S53	320㎡	木造	乳幼児数	33人						
68 船越南部保育園	安芸区	船越南三丁目	S42~S58	511㎡	木造	乳幼児数	93人						
69 矢野中央保育園	安芸区	矢野東五丁目	S31~H12	1,294㎡	木造	乳幼児数	199人						
70 矢野東保育園	安芸区	矢野東六丁目	S49	846㎡	RC造	乳幼児数	73人						
71 矢野西保育園	安芸区	矢野西四丁目	S45	777㎡	RC造	乳幼児数	98人						

※1 単一の施設に複数の建物がある場合は、最も古い建物及び最も新しい建物の建築年度を表示している。

※2 延床面積は、施設ごとに小数点未満を四捨五入し端数調整していないため、合計と一致しないことがある。

※3 コスト状況は全保育園の合計である。

(15) 保育園(続き)

施設名	区	所在地	建築年度 ※1	延床面積 ※2	主構造	利用状況 (令和3年4月1日)		コスト状況(令和2年度)※3 (単位:千円)			備考		
						単位	数	運営・維持費 (A)				保育料等 (B)	税負担額 (B-A)
								運営費	維持費	計			
72 湯来保育園	佐伯区	湯来町和田	H8	638㎡	木造	乳幼児数	27人						
73 湯来南保育園	佐伯区	湯来町白砂	S60~H17	598㎡	RC造	乳幼児数	38人						
74 石内保育園	佐伯区	五日市町石内	S50~S59	842㎡	RC造	乳幼児数	70人						
75 河内保育園	佐伯区	五日市町上河内	S51~S59	961㎡	RC造	乳幼児数	118人						
76 五月が丘保育園	佐伯区	五月が丘五丁目	S59	824㎡	RC造	乳幼児数	97人						
77 利松保育園	佐伯区	利松一丁目	S53	851㎡	RC造	乳幼児数	102人						
78 八幡東保育園	佐伯区	八幡東三丁目	S49~S59	592㎡	軽量鉄骨造	乳幼児数	86人						
79 八幡保育園	佐伯区	八幡三丁目	S51~S59	1,277㎡	RC造	乳幼児数	149人						
80 千同保育園	佐伯区	千同二丁目	S55~S59	1,014㎡	RC造	乳幼児数	114人						
81 坪井保育園	佐伯区	坪井一丁目	S42~S49	984㎡	木造	乳幼児数	146人						
82 三筋保育園	佐伯区	三筋二丁目	S49~S59	634㎡	軽量鉄骨造	乳幼児数	103人						
83 鈴峰園保育園	佐伯区	五日市中央四丁目	S41~H18	1,216㎡	木造	乳幼児数	164人						
84 五日市中央北保育園	佐伯区	五日市中央七丁目	S47~S59	695㎡	RC造	乳幼児数	123人						
85 五日市駅前保育園	佐伯区	五日市駅前一丁目	S52	998㎡	RC造	乳幼児数	177人						
86 五日市南保育園	佐伯区	海老園三丁目	S44~S59	696㎡	RC造	乳幼児数	171人						
87 美の里保育園	佐伯区	美の里二丁目	S49~S59	889㎡	RC造	乳幼児数	93人						
延床面積合計				66,933㎡									

- ※1 単一の施設に複数の建物がある場合は、最も古い建物及び最も新しい建物の建築年度を表示している。
 ※2 延床面積は、施設ごとに小数点未満を四捨五入し端数調整していないため、合計と一致しないことがある。
 ※3 コスト状況は全保育園の合計である。

(16) 幼稚園

施設名	区	所在地	建築年度 ※1	延床面積 ※2	主構造	利用状況 (令和3年5月1日)		コスト状況(令和2年度)※3 (単位:千円)			備考		
						単位	数	運営・維持費 (A)				授業料等 (B)	税負担額 (B-A)
								運営費	維持費	計			
1 基町幼稚園	中区	基町	S49~S58	645㎡	RC造	幼児数	34人	659,654	14,431	674,085	15,946	▲ 658,139	
2 福木幼稚園	東区	馬木九丁目	H7~H25	441㎡	S造	幼児数	14人						
3 温品幼稚園	東区	温品七丁目	S47~H4	432㎡	RC造	幼児数	25人						
4 矢賀幼稚園	東区	矢賀二丁目	S49~H元	557㎡	RC造	幼児数	16人						
5 八木幼稚園	安佐南区	八木九丁目	S45~S50	476㎡	S造	幼児数	17人						
6 上緑井幼稚園	安佐南区	緑井八丁目	S49~H元	543㎡	S造	幼児数	14人						
7 緑井幼稚園	安佐南区	緑井四丁目	S42~S53	485㎡	S造	幼児数	34人						
8 川内幼稚園	安佐南区	川内五丁目	S47~H6	492㎡	S造	幼児数	34人						
9 中筋幼稚園	安佐南区	中筋三丁目	S51~S63	591㎡	RC造	幼児数	44人						
10 大町幼稚園	安佐南区	大町西二丁目	S47	460㎡	S造	幼児数	23人						
11 安幼稚園	安佐南区	上安二丁目	S47~S58	702㎡	S造	幼児数	18人						
12 安西幼稚園	安佐南区	高取南二丁目	S53~S59	565㎡	RC造	幼児数	20人						
13 山本幼稚園	安佐南区	山本四丁目	S39~S57	683㎡	木造	幼児数	64人						
14 長東幼稚園	安佐南区	長東二丁目	S49	776㎡	RC造	幼児数	40人						
15 落合東幼稚園	安佐北区	落合四丁目	S50~S62	782㎡	RC造	幼児数	9人						
16 落合幼稚園	安佐北区	落合南二丁目	S51~S57	559㎡	RC造	幼児数	41人						
17 瀬野幼稚園	安芸区	瀬野一丁目	S49~S57	554㎡	S造	幼児数	23人						
18 船越幼稚園	安芸区	船越五丁目	S54~H元	869㎡	RC造	幼児数	47人						
19 矢野幼稚園	安芸区	矢野西六丁目	S50~S52	710㎡	RC造	幼児数	25人						
延床面積合計				11,322㎡									

- ※1 単一の施設に複数の建物がある場合は、最も古い建物及び最も新しい建物の建築年度を表示している。
 ※2 延床面積は、施設ごとに小数点未満を四捨五入し端数調整していないため、合計と一致しないことがある。
 ※3 コスト状況は全幼稚園の合計である。

(17) 小・中・高等学校・中等教育学校・特別支援学校

施設名	区	所在地	建築年度 ※1	延床面積 ※2	主構造	利用状況 (令和3年5月1日)		コスト状況(令和2年度)※3 (単位:千円)			備考	
						児童数	数	運営・維持費 (A)		国庫負担金 等(B)		税負担額 (B-A)
								運営費	維持費			
1 白鳥小学校	中区	西白鳥町	S31~S62	7,837㎡	RC造	児童数	587人	39,519,239	419,115	39,938,354	8,895,275	▲ 31,043,079
2 基町小学校	中区	基町	S46~S61	5,418㎡	RC造	児童数	83人					
3 幟町小学校	中区	幟町	S31~H元	5,554㎡	RC造	児童数	456人					
4 袋町小学校	中区	袋町	S11~H13	6,157㎡	RC造	児童数	245人					
5 竹屋小学校	中区	鶴見町	S30~S63	5,092㎡	RC造	児童数	311人					
6 千田小学校	中区	東千田町二丁目	S27~H11	6,149㎡	RC造	児童数	634人					
7 中島小学校	中区	加古町	S27~H12	5,635㎡	RC造	児童数	401人					
8 吉島東小学校	中区	吉島東三丁目	S51~H元	5,608㎡	RC造	児童数	386人					
9 吉島小学校	中区	吉島西三丁目	S36~S62	4,805㎡	RC造	児童数	316人					
10 広瀬小学校	中区	広瀬町	S42~H8	4,767㎡	RC造	児童数	303人					
11 本川小学校	中区	本川町一丁目	S2~H28	6,520㎡	RC造	児童数	415人					
12 神崎小学校	中区	舟入中町	S29~H7	5,313㎡	RC造	児童数	507人					
13 舟入小学校	中区	舟入南二丁目	S33~S62	6,357㎡	RC造	児童数	631人					
14 江波小学校	中区	江波南二丁目	S41~H2	6,345㎡	RC造	児童数	596人					
15 福木小学校	東区	馬木九丁目	S44~S63	6,266㎡	RC造	児童数	688人					
16 上温品小学校	東区	上温品三丁目	S43~S57	4,586㎡	RC造	児童数	266人					
17 温品小学校	東区	温品七丁目	S45~H10	5,956㎡	RC造	児童数	423人					
18 戸坂小学校	東区	戸坂出江二丁目	S40~H2	7,117㎡	RC造	児童数	673人					
19 戸坂城山小学校	東区	戸坂城山町	S50~H4	6,787㎡	RC造	児童数	266人					
20 東浄小学校	東区	中山新町二丁目	S53~S54	5,909㎡	RC造	児童数	371人					
21 中山小学校	東区	中山東一丁目	S39~H6	5,425㎡	RC造	児童数	652人					
22 牛田新町小学校	東区	牛田新町一丁目	S43~H2	5,620㎡	RC造	児童数	472人					
23 早稲田小学校	東区	牛田早稲田四丁目	S54~H4	5,889㎡	RC造	児童数	309人					
24 牛田小学校	東区	牛田旭一丁目	S45~H14	8,834㎡	RC造	児童数	1,208人					
25 尾長小学校	東区	山根町	S37~H26	7,001㎡	RC造	児童数	665人					
26 矢賀小学校	東区	矢賀二丁目	S40~H18	4,298㎡	RC造	児童数	376人					
27 荒神町小学校	南区	西蟹屋三丁目	S28~S57	3,392㎡	RC造	児童数	118人					
28 大州小学校	南区	大州五丁目	S49~H16	5,322㎡	RC造	児童数	330人					
29 青崎小学校	南区	青崎一丁目	S41~H26	5,176㎡	RC造	児童数	355人					
30 向洋新町小学校	南区	向洋新町一丁目	H7	5,871㎡	RC造	児童数	362人					
31 段原小学校	南区	的場町二丁目	S28~S63	4,960㎡	RC造	児童数	445人					
32 比治山小学校	南区	上東雲町	S37~H23	6,192㎡	RC造	児童数	906人					
33 皆実小学校	南区	皆実町一丁目	S29~H27	6,911㎡	RC造	児童数	743人					
34 翠町小学校	南区	翠四丁目	S41~H18	6,305㎡	RC造	児童数	488人					
35 大河小学校	南区	旭一丁目	S39~H2	6,037㎡	RC造	児童数	441人					
36 黄金山小学校	南区	北大河町	S51~H元	4,336㎡	RC造	児童数	160人					
37 仁保小学校	南区	仁保新町二丁目	S41~S62	6,715㎡	RC造	児童数	564人					
38 楠那小学校	南区	楠那町	S49~H5	4,469㎡	RC造	児童数	243人					
39 宇品東小学校	南区	宇品東七丁目	S43~H10	6,818㎡	RC造	児童数	588人					
40 宇品小学校	南区	宇品御幸四丁目	S41~H27	9,756㎡	RC造	児童数	1,223人					
41 元宇品小学校	南区	元宇品町	S45~H16	2,428㎡	S造	児童数	65人					
42 似島小学校	南区	似島町	S39~S58	2,721㎡	RC造	児童数	33人					
43 似島学園小学校	南区	似島町	S41~R2	2,479㎡	RC造	児童数	29人					
44 大芝小学校	西区	大芝一丁目	S34~S60	6,144㎡	RC造	児童数	589人					
45 三篠小学校	西区	三篠町一丁目	S28~S62	6,666㎡	RC造	児童数	810人					
46 天満小学校	西区	天満町	S26~S60	4,779㎡	RC造	児童数	270人					
47 観音小学校	西区	観音本町二丁目	S38~H7	7,806㎡	RC造	児童数	573人					
48 南観音小学校	西区	南観音六丁目	S41~H6	8,210㎡	RC造	児童数	831人					
49 己斐小学校	西区	己斐上二丁目	S32~S57	6,147㎡	RC造	児童数	658人					
50 己斐上小学校	西区	己斐上六丁目	S56~S57	7,263㎡	RC造	児童数	394人					
51 己斐東小学校	西区	己斐中三丁目	S50~H7	3,944㎡	RC造	児童数	167人					
52 山田小学校	西区	山田新町二丁目	S53~S54	3,825㎡	RC造	児童数	141人					
53 古田台小学校	西区	古田台一丁目	H12	7,535㎡	RC造	児童数	149人					
54 古田小学校	西区	古江西町	S37~H4	7,373㎡	RC造	児童数	724人					
55 高須小学校	西区	高須四丁目	H7~H17	7,511㎡	RC造	児童数	551人					
56 庚午小学校	西区	庚午中一丁目	S44~H23	6,512㎡	RC造	児童数	890人					

※1 単一の施設に複数の建物がある場合は、最も古い建物及び最も新しい建物の建築年度を表示している。

※2 延床面積は、施設ごとに小数点未満を四捨五入し端数調整していないため、合計と一致しないことがある。

※3 小学校、中学校及び高等学校のコスト状況は全小学校、全中学校及び全高等学校(広島中等教育学校を含む。)の合計である。

(17) 小・中・高等学校・中等教育学校・特別支援学校(続き)

施設名	区	所在地	建築年度 ※1	延床面積 ※2	主構造	利用状況 (令和3年5月1日)		コスト状況(令和2年度)※3 (単位:千円)			備考		
						単位	数	運営・維持費 (A)				国庫負担金 等(B)	税負担額 (B-A)
								運営費	維持費	計			
57 草津小学校	西区	草津東二丁目	S34~S55	6,537㎡	RC造	児童数	810人						
58 鈴が峰小学校	西区	鈴が峰町	S53~S63	6,000㎡	RC造	児童数	164人						
59 井口小学校	西区	井口二丁目	S44~H26	6,570㎡	RC造	児童数	1,011人						
60 井口明神小学校	西区	井口明神一丁目	S55~H元	5,633㎡	RC造	児童数	366人						
61 井口台小学校	西区	井口台三丁目	S58~H5	5,541㎡	RC造	児童数	400人						
62 八木小学校	安佐南区	八木九丁目	S46~S56	4,921㎡	RC造	児童数	303人						
63 緑井小学校	安佐南区	緑井四丁目	S41~H15	5,652㎡	RC造	児童数	662人						
64 川内小学校	安佐南区	川内五丁目	S45~H13	7,417㎡	RC造	児童数	1,137人						
65 梅林小学校	安佐南区	八木三丁目	S55~H3	6,221㎡	RC造	児童数	637人						
66 中筋小学校	安佐南区	中筋二丁目	S51~H6	6,333㎡	RC造	児童数	784人						
67 古市小学校	安佐南区	古市二丁目	S38~H26	5,256㎡	RC造	児童数	454人						
68 大町小学校	安佐南区	大町西二丁目	S46~S63	5,094㎡	RC造	児童数	689人						
69 毘沙門台小学校	安佐南区	毘沙門台三丁目	S54~S62	5,822㎡	RC造	児童数	450人						
70 伴南小学校	安佐南区	伴南一丁目	H14~H27	8,448㎡	RC造	児童数	760人						
71 安東小学校	安佐南区	安東一丁目	S50~H2	6,831㎡	RC造	児童数	579人						
72 上安小学校	安佐南区	上安五丁目	S54	5,725㎡	RC造	児童数	223人						
73 安小学校	安佐南区	上安二丁目	S42~H元	6,370㎡	RC造	児童数	483人						
74 安北小学校	安佐南区	高取北二丁目	S53~S56	5,767㎡	RC造	児童数	537人						
75 安西小学校	安佐南区	高取南二丁目	S50~S62	6,507㎡	RC造	児童数	428人						
76 祇園小学校	安佐南区	祇園三丁目	S38~H27	6,948㎡	RC造	児童数	1,018人						
77 山本小学校	安佐南区	山本三丁目	S43~H22	8,072㎡	RC造	児童数	1,022人						
78 長東小学校	安佐南区	長東四丁目	S42~H10	5,903㎡	RC造	児童数	465人						
79 原小学校	安佐南区	西原六丁目	S39~S56	6,408㎡	RC造	児童数	719人						
80 原南小学校	安佐南区	西原二丁目	S50~S54	5,622㎡	RC造	児童数	542人						
81 長東西小学校	安佐南区	長東西一丁目	S58~H2	4,955㎡	RC造	児童数	321人						
82 戸山小学校	安佐南区	沼田町阿戸	S46~H21	3,388㎡	RC造	児童数	74人						
83 伴小学校	安佐南区	沼田町伴	S46~H26	7,979㎡	RC造	児童数	1,085人						
84 伴東小学校	安佐南区	沼田町伴	S57~S58	6,951㎡	RC造	児童数	460人						
85 大塚小学校	安佐南区	大塚西六丁目	H6~H12	6,576㎡	RC造	児童数	433人						
86 東野小学校	安佐南区	東野一丁目	H18	7,444㎡	RC造	児童数	812人						
87 春日野小学校	安佐南区	山本新町二丁目	H21	7,569㎡	RC造	児童数	1,171人						
88 井原小学校	安佐北区	白木町井原	S42~H6	2,750㎡	RC造	児童数	21人						
89 志屋小学校	安佐北区	白木町志路	S50~S57	2,522㎡	RC造	児童数	10人						
90 高南小学校	安佐北区	白木町秋山	S48~H9	4,292㎡	RC造	児童数	96人						
91 三田小学校	安佐北区	白木町三田	S37~H6	3,382㎡	RC造	児童数	64人						
92 狩小川小学校	安佐北区	上深川町	S49~S58	4,115㎡	RC造	児童数	173人						
93 深川小学校	安佐北区	深川五丁目	S49~H21	4,868㎡	RC造	児童数	499人						
94 亀崎小学校	安佐北区	亀崎四丁目	S54~H2	5,525㎡	RC造	児童数	179人						
95 真亀小学校	安佐北区	真亀五丁目	S51~S63	6,131㎡	RC造	児童数	178人						
96 落合東小学校	安佐北区	落合四丁目	S50~H5	6,808㎡	RC造	児童数	415人						
97 落合小学校	安佐北区	落合南二丁目	S51~H15	4,724㎡	RC造	児童数	348人						
98 口田東小学校	安佐北区	口田二丁目	S52~S54	6,094㎡	RC造	児童数	515人						
99 口田小学校	安佐北区	口田南二丁目	S42~S55	5,068㎡	RC造	児童数	568人						
100 倉掛小学校	安佐北区	倉掛一丁目	S56~S57	5,512㎡	RC造	児童数	222人						
101 大林小学校	安佐北区	大林四丁目	S45~H27	2,425㎡	RC造	児童数	73人						
102 三入小学校	安佐北区	三入三丁目	S49~S63	4,975㎡	RC造	児童数	479人						
103 三入東小学校	安佐北区	三入東一丁目	S59~H4	5,386㎡	RC造	児童数	161人						
104 可部小学校	安佐北区	可部四丁目	S30~H11	6,510㎡	RC造	児童数	727人						
105 可部南小学校	安佐北区	可部南二丁目	S46~H9	5,308㎡	RC造	児童数	458人						
106 亀山小学校	安佐北区	亀山五丁目	S38~H26	5,385㎡	RC造	児童数	699人						
107 亀山南小学校	安佐北区	亀山南三丁目	S49~S62	5,565㎡	RC造	児童数	342人						
108 鈴張小学校	安佐北区	安佐町鈴張	S45~H7	4,168㎡	RC造	児童数	101人						
109 飯室小学校	安佐北区	安佐町飯室	S50~H元	3,164㎡	RC造	児童数	120人						
110 筒瀬小学校	安佐北区	安佐町筒瀬	H元~H18	1,945㎡	木造	児童数	34人						
111 日浦小学校	安佐北区	あさひが丘七丁目	S52~S63	6,514㎡	RC造	児童数	278人						
112 久地南小学校	安佐北区	安佐町くすの木台	S55~H5	4,082㎡	RC造	児童数	148人						
113 瀬野小学校	安芸区	瀬野一丁目	S41~H15	4,778㎡	RC造	児童数	341人						

※1 単一の施設に複数の建物がある場合は、最も古い建物及び最も新しい建物の建築年度を表示している。
 ※2 延床面積は、施設ごとに小数点未満を四捨五入し端数調整していないため、合計と一致しないことがある。

(17) 小・中・高等学校・中等教育学校・特別支援学校(続き)

施設名	区	所在地	建築年度 ※1	延床面積 ※2	主構造	利用状況 (令和3年5月1日)		コスト状況(令和2年度)※3 (単位:千円)			備考		
						児童数	数	運営・維持費 (A)				国庫負担金 等(B)	税負担額 (B-A)
								運営費	維持費	計			
114 中野東小学校	安芸区	中野五丁目	S52~S53	5,335㎡	RC造	児童数	276人						
115 中野小学校	安芸区	中野四丁目	S43~S57	5,099㎡	RC造	児童数	431人						
116 畑賀小学校	安芸区	畑賀三丁目	S46~H13	3,826㎡	RC造	児童数	218人						
117 阿戸小学校	安芸区	阿戸町	S44~H15	2,305㎡	RC造	児童数	73人						
118 船越小学校	安芸区	船越五丁目	S36~H3	7,056㎡	RC造	児童数	488人						
119 矢野西小学校	安芸区	矢野西四丁目	S50~S51	5,890㎡	RC造	児童数	445人						
120 矢野小学校	安芸区	矢野西六丁目	S36~H12	7,198㎡	RC造	児童数	589人						
121 矢野南小学校	安芸区	矢野南四丁目	H9	6,524㎡	RC造	児童数	308人						
122 みどり坂小学校	安芸区	瀬野西一丁目	H22	8,634㎡	RC造	児童数	1,014人						
123 五日市小学校	佐伯区	五日市三丁目	S36~S60	6,800㎡	RC造	児童数	902人						
124 石内小学校	佐伯区	五日市町石内	S45~H20	4,869㎡	RC造	児童数	232人						
125 河内小学校	佐伯区	五日市町上河内	S42~H13	3,879㎡	RC造	児童数	149人						
126 八幡小学校	佐伯区	八幡二丁目	S43~S62	6,555㎡	RC造	児童数	679人						
127 五日市観音小学校	佐伯区	三宅四丁目	S42~H6	6,553㎡	RC造	児童数	660人						
128 五日市南小学校	佐伯区	海老園三丁目	S41~S56	8,449㎡	RC造	児童数	770人						
129 五日市東小学校	佐伯区	皆賀二丁目	S49~H3	5,720㎡	RC造	児童数	585人						
130 五月が丘小学校	佐伯区	五月が丘二丁目	S52~S57	5,985㎡	RC造	児童数	447人						
131 八幡東小学校	佐伯区	八幡東四丁目	S53~H14	5,304㎡	RC造	児童数	643人						
132 美鈴が丘小学校	佐伯区	美鈴が丘西一丁目	S54~H元	7,109㎡	RC造	児童数	537人						
133 五日市観音西小学校	佐伯区	坪井三丁目	S56~H18	5,369㎡	RC造	児童数	527人						
134 五日市中央小学校	佐伯区	五日市中央三丁目	S57~S63	6,097㎡	RC造	児童数	419人						
135 楽々園小学校	佐伯区	楽々園六丁目	S63~H元	6,569㎡	RC造	児童数	567人						
136 藤の木小学校	佐伯区	藤の木二丁目	H元	5,796㎡	RC造	児童数	196人						
137 彩が丘小学校	佐伯区	河内南二丁目	H5	5,630㎡	RC造	児童数	209人						
138 湯来南小学校	佐伯区	湯来町白砂	S42~S46	3,701㎡	RC造	児童数	135人						
139 湯来東小学校	佐伯区	湯来町麦谷	S43~H2	2,258㎡	RC造	児童数	20人						
140 湯来西小学校	佐伯区	湯来町多田	S40~H元	2,114㎡	RC造	児童数	8人						
141 石内北小学校	佐伯区	石内北三丁目	H28	6,342㎡	RC造	児童数	545人						
142 幟町中学校	中区	上幟町	S29~H6	8,549㎡	RC造	児童数	275人	19,954,617	231,817	20,186,434	4,843,616	▲ 15,342,818	
143 吉島中学校	中区	吉島東三丁目	S56~H2	7,154㎡	RC造	生徒数	488人						
144 国泰寺中学校	中区	国泰寺町一丁目	S24~H21	9,599㎡	RC造	生徒数	670人						
145 江波中学校	中区	江波西一丁目	S36~H13	9,689㎡	RC造	生徒数	680人						
146 温品中学校	東区	温品八丁目	S35~H14	5,472㎡	RC造	生徒数	320人						
147 福木中学校	東区	馬木九丁目	S59~S61	6,849㎡	RC造	生徒数	326人						
148 戸坂中学校	東区	戸坂新町三丁目	S46~H9	8,542㎡	RC造	生徒数	600人						
149 牛田中学校	東区	牛田新町一丁目	S35~H6	9,320㎡	RC造	生徒数	671人						
150 二葉中学校	東区	光町二丁目	S37~H8	9,031㎡	RC造	生徒数	759人						
151 早稲田中学校	東区	牛田早稲田四丁目	H6~H16	5,048㎡	RC造	生徒数	144人						
152 大州中学校	南区	大州五丁目	S35~H12	5,560㎡	RC造	生徒数	444人						
153 段原中学校	南区	霞一丁目	H21~H22	8,028㎡	RC造	生徒数	470人						
154 翠町中学校	南区	翠四丁目	S12~H10	8,378㎡	RC造	生徒数	705人						
155 仁保中学校	南区	仁保一丁目	S50~H12	6,383㎡	S造	生徒数	237人						
156 楠那中学校	南区	楠那町	S50~H11	3,472㎡	RC造	生徒数	93人						
157 宇品中学校	南区	宇品東五丁目	S36~H11	8,712㎡	RC造	生徒数	772人						
158 似島中学校	南区	似島町	S25~S55	2,674㎡	RC造	生徒数	36人						
159 似島学園中学校	南区	似島町	S41~R2	2,594㎡	RC造	生徒数	26人						
160 中広中学校	西区	中広町三丁目	S35~H10	8,911㎡	RC造	生徒数	579人						
161 観音中学校	西区	南観音三丁目	S34~H5	11,009㎡	RC造	生徒数	699人						
162 己斐中学校	西区	己斐上三丁目	S46~H14	6,592㎡	RC造	生徒数	306人						
163 己斐上中学校	西区	己斐上六丁目	S61~H14	6,551㎡	RC造	生徒数	174人						
164 庚午中学校	西区	庚午中四丁目	S37~H10	9,374㎡	RC造	生徒数	786人						
165 古田中学校	西区	古江町	S59~H26	8,025㎡	RC造	生徒数	683人						
166 井口中学校	西区	井口明神二丁目	S53~H12	6,265㎡	RC造	生徒数	694人						
167 井口台中学校	西区	井口台四丁目	S63~H14	7,465㎡	RC造	生徒数	263人						
168 城南中学校	安佐南区	川内六丁目	S47~H9	7,663㎡	RC造	生徒数	735人						
169 安佐中学校	安佐南区	大町東四丁目	S42~H7	8,232㎡	RC造	生徒数	745人						

※1 単一の施設に複数の建物がある場合は、最も古い建物及び最も新しい建物の建築年度を表示している。

※2 延床面積は、施設ごとに小数点未満を四捨五入し端数調整していないため、合計と一致しないことがある。

※3 小学校、中学校及び高等学校のコスト状況は全小学校、全中学校及び全高等学校(広島中等教育学校を含む。)の合計である。

(17) 小・中・高等学校・中等教育学校・特別支援学校(続き)

施設名	区	所在地	建築年度 ※1	延床面積 ※2	主構造	利用状況 (令和3年5月1日)		コスト状況(令和2年度)※3 (単位:千円)			備考		
						単位	数	運営・維持費(A)				国庫負担金 等(B)	税負担額 (B-A)
								運営費	維持費	計			
170	安西中学校	安佐南区 高取南三丁目	S51~H4	7,283㎡	RC造	生徒数	444人						
171	高取北中学校	安佐南区 高取北三丁目	S59~H13	7,579㎡	RC造	生徒数	415人						
172	安佐南中学校	安佐南区 大町西二丁目	S57~H13	7,133㎡	RC造	生徒数	484人						
173	祇園中学校	安佐南区 祇園五丁目	S38~H26	10,773㎡	RC造	生徒数	1,184人						
174	祇園東中学校	安佐南区 西原七丁目	S46~S57	7,642㎡	RC造	生徒数	625人						
175	長東中学校	安佐南区 長東西一丁目	S58~R2	5,859㎡	RC造	生徒数	392人						
176	戸山中学校	安佐南区 沼田町阿戸	S47~H21	2,122㎡	RC造	生徒数	51人						
177	伴中学校	安佐南区 沼田町伴	S49~H2	6,652㎡	RC造	生徒数	741人						
178	城山北中学校	安佐南区 八木五丁目	S62~H7	7,526㎡	RC造	生徒数	360人						
179	東原中学校	安佐南区 東原三丁目	S62~H6	6,648㎡	RC造	生徒数	631人						
180	大塚中学校	安佐南区 大塚西六丁目	H19	8,902㎡	RC造	生徒数	772人						
181	白木中学校	安佐北区 白木町市川	S40~H14	5,766㎡	RC造	生徒数	136人						
182	高陽中学校	安佐北区 深川六丁目	S47~S60	5,407㎡	RC造	生徒数	362人						
183	落合中学校	安佐北区 真亀二丁目	S50~H7	7,155㎡	RC造	生徒数	308人						
184	亀崎中学校	安佐北区 亀崎四丁目	S55~S57	5,960㎡	RC造	生徒数	136人						
185	口田中学校	安佐北区 口田南九丁目	S58~H3	8,894㎡	RC造	生徒数	743人						
186	可部中学校	安佐北区 可部七丁目	S39~H7	8,249㎡	RC造	生徒数	589人						
187	亀山中学校	安佐北区 亀山南三丁目	S49~H2	7,693㎡	RC造	生徒数	577人						
188	三入中学校	安佐北区 三入東一丁目	S57~H5	7,349㎡	RC造	生徒数	328人						
189	清和中学校	安佐北区 安佐町飯室	S37~H8	7,175㎡	RC造	生徒数	188人						
190	日浦中学校	安佐北区 あさひが丘七丁目	S54~H元	6,627㎡	RC造	生徒数	133人						
191	瀬野川中学校	安芸区 中野四丁目	S47~H2	8,893㎡	RC造	生徒数	451人						
192	阿戸中学校	安芸区 阿戸町	S44~H15	2,945㎡	RC造	生徒数	50人						
193	船越中学校	安芸区 船越六丁目	S53~H6	5,144㎡	RC造	生徒数	176人						
194	矢野中学校	安芸区 矢野東二丁目	S46~H13	6,765㎡	RC造	生徒数	732人						
195	瀬野川東中学校	安芸区 中野七丁目	S63~H16	6,059㎡	RC造	生徒数	603人						
196	五日市中学校	佐伯区 五日市中央六丁目	S39~S56	10,192㎡	RC造	生徒数	850人						
197	三和中学校	佐伯区 利松三丁目	S38~H9	8,099㎡	RC造	生徒数	719人						
198	五日市南中学校	佐伯区 海老園四丁目	S51~H4	7,640㎡	RC造	生徒数	577人						
199	五月が丘中学校	佐伯区 五月が丘二丁目	S56~H5	6,757㎡	RC造	生徒数	179人						
200	五日市観音中学校	佐伯区 坪井三丁目	S59~H2	6,972㎡	RC造	生徒数	514人						
201	美鈴が丘中学校	佐伯区 美鈴が丘南一丁目	S59~H4	6,471㎡	RC造	生徒数	269人						
202	城山中学校	佐伯区 城山二丁目	S61~H5	6,549㎡	RC造	生徒数	270人						
203	砂谷中学校	佐伯区 湯来町伏谷	S51~H16	3,322㎡	RC造	生徒数	61人						
204	湯来中学校	佐伯区 湯来町和田	S41~H24	3,398㎡	RC造	生徒数	15人						
205	広島中等教育学校	安佐北区 三入東一丁目	S58~H5	16,345㎡	RC造	生徒数	705人	6,060,012	54,081	6,114,093	836,989	▲ 5,277,104	
206	舟入高等学校	中区 舟入南一丁目	S53~H10	18,973㎡	RC造	生徒数	963人						
207	基町高等学校	中区 西白鳥町	S42~H11	21,329㎡	RC造	生徒数	1,082人						
208	広島工業高等学校	南区 東本浦町	S39~H8	21,073㎡	RC造	生徒数	704人						
209	広島商業高等学校	東区 牛田新町一丁目	S38~H5	11,543㎡	RC造	生徒数	653人						
210	沼田高等学校	安佐南区 伴東六丁目	S59~H25	21,473㎡	RC造	生徒数	953人						
211	美鈴が丘高等学校	佐伯区 美鈴が丘緑二丁目	S62~H9	17,063㎡	RC造	生徒数	714人						
212	広島みらい創生高等学校	中区 大手町四丁目	H30~R1	16,001㎡	RC造	生徒数	1,729人						
213	広島特別支援学校	南区 出島四丁目	H24	19,708㎡	RC造	児童・生徒数	553人	2,549,939	3,663	2,553,602	395,537	▲ 2,158,065	
延床面積合計				1,408,519㎡									

※1 単一の施設に複数の建物がある場合は、最も古い建物及び最も新しい建物の建築年度を表示している。

※2 延床面積は、施設ごとに小数点未満を四捨五入し端数調整していないため、合計と一致しないことがある。

※3 小学校、中学校及び高等学校のコスト状況は全小学校、全中学校及び全高等学校(広島中等教育学校を含む。)の合計である。

(18) 専門学校

施設名	区	所在地	建築年度 ※1	延床面積	主構造	利用状況 (令和3年4月1日)		コスト状況(令和2年度) (単位:千円)			備考		
						単位	数	運営・維持費(A)				授業料等 (B)	税負担額 (B-A)
								運営費	維持費	計			
1	看護専門学校	中区 富士見町	H4~H8	7,222㎡	SRC造	学生数	364人	363,091	3,863	366,954	44,879	▲ 322,075	

※1 単一の施設に複数の建物がある場合は、最も古い建物及び最も新しい建物の建築年度を表示している。

(19) 児童館

施設名	区	所在地	建築年度 ※1	延床面積 ※2	主構造	利用状況 (令和2年度)		コスト状況(令和2年度)※3 (単位:千円)			備考		
						単位	数	運営・維持費 (A)		使用料等 (B)		税負担額 (B-A)	
								運営費	維持費				計
1 白鳥児童館	中区	西白鳥町	S53	332㎡	RC造	利用者数	16,288人	2,485,228	20,982	2,506,210	592,178	▲1,914,032	
2 基町児童館	中区	基町	S49	364㎡	RC造	利用者数	3,474人						
3 幟町児童館	中区	幟町	H10	378㎡	RC造	利用者数	7,706人						
4 袋町児童館	中区	袋町	H13	401㎡	SRC造	利用者数	6,808人						
5 広瀬児童館	中区	広瀬町	H29	406㎡	S造	利用者数	6,871人						
6 竹屋児童館	中区	鶴見町	S40	199㎡	木造	利用者数	7,069人						
7 千田児童館	中区	東千田町二丁目	H11	380㎡	RC造	利用者数	13,898人						
8 中島児童館	中区	加古町	H28	403㎡	S造	利用者数	12,933人						
9 吉島東児童館	中区	吉島東三丁目	S52	299㎡	RC造	利用者数	6,872人						
10 吉島児童館	中区	吉島西三丁目	S46	252㎡	RC造	利用者数	10,754人						
11 本川児童館	中区	本川町一丁目	S48	402㎡	RC造	利用者数	8,178人						
12 舟入児童館	中区	舟入幸町	S45	308㎡	RC造	利用者数	10,030人						
13 江波児童館	中区	江波東二丁目	S47	314㎡	RC造	利用者数	5,701人						
14 福木児童館	東区	馬木九丁目	S58	339㎡	RC造	利用者数	10,537人						
15 上温品児童館	東区	上温品三丁目	S62	360㎡	RC造	利用者数	4,973人						
16 温品児童館	東区	温品八丁目	H24	390㎡	RC造	利用者数	8,608人						
17 戸坂児童館	東区	戸坂出江二丁目	S55	306㎡	RC造	利用者数	13,315人						
18 戸坂城山児童館	東区	戸坂城山町	S59	358㎡	RC造	利用者数	3,462人						
19 東浄児童館	東区	戸坂新町三丁目	H8	380㎡	RC造	利用者数	6,960人						
20 中山児童館	東区	中山東一丁目	S50	325㎡	RC造	利用者数	8,961人						
21 牛田新町児童館	東区	牛田新町一丁目	S54	332㎡	RC造	利用者数	9,625人						
22 牛田児童館	東区	牛田旭一丁目	H15	385㎡	RC造	利用者数	13,989人						
23 尾長児童館	東区	山根町	S49	299㎡	RC造	利用者数	10,261人						
24 矢賀児童館	東区	矢賀二丁目	H4	360㎡	RC造	利用者数	4,579人						
25 大州児童館	南区	大州五丁目	S50	325㎡	RC造	利用者数	10,502人						
26 青崎児童館	南区	青崎一丁目	S56	332㎡	RC造	利用者数	8,874人						
27 東雲児童館	南区	東雲本町二丁目	S41	198㎡	CB造	利用者数	11,195人						
28 皆実児童館	南区	皆実町一丁目	S44	500㎡	RC造	利用者数	8,142人						
29 翠町児童館	南区	翠四丁目	H14	380㎡	RC造	利用者数	13,319人						
30 黄金山児童館	南区	北大河町	H13	380㎡	RC造	利用者数	4,704人						
31 仁保児童館	南区	仁保新町二丁目	S49	299㎡	RC造	利用者数	15,854人						
32 楠那児童館	南区	楠那町	H10	380㎡	RC造	利用者数	8,098人						
33 宇品東児童館	南区	宇品東七丁目	S43	242㎡	CB造	利用者数	14,978人						
34 宇品児童館	南区	宇品御幸四丁目	S46	252㎡	RC造	利用者数	19,999人						
35 似島児童館	南区	似島町	S51	65㎡	軽量鉄骨造	利用者数	2,355人						
36 向洋新町児童館	南区	向洋新町一丁目	H8	380㎡	RC造	利用者数	9,518人						
37 段原児童館	南区	的場町二丁目	S60	199㎡	RC造	利用者数	11,133人						
38 大河児童館	南区	旭一丁目	H26	400㎡	S造	利用者数	11,232人						
39 三篠児童館	西区	三篠町	S54	299㎡	RC造	利用者数	21,673人						
40 天満児童館	西区	天満町	S49	343㎡	RC造	利用者数	4,955人						
41 観音児童館	西区	観音本町二丁目	S49	299㎡	RC造	利用者数	16,708人						
42 南観音児童館	西区	南観音六丁目	S47	299㎡	RC造	利用者数	9,052人						
43 己斐児童館	西区	己斐上二丁目	S58	340㎡	RC造	利用者数	13,300人						
44 己斐東児童館	西区	己斐東二丁目	S51	326㎡	RC造	利用者数	4,032人						
45 山田児童館	西区	山田新町一丁目	H7	360㎡	RC造	利用者数	3,032人						
46 古田児童館	西区	古江西町	S62	360㎡	RC造	利用者数	10,833人						
47 庚午児童館	西区	庚午中一丁目	H23	390㎡	RC造	利用者数	14,177人						
48 草津児童館	西区	草津東二丁目	S43	338㎡	RC造	利用者数	8,972人						
49 鈴が峰児童館	西区	鈴が峰町	S63	360㎡	RC造	利用者数	5,453人						
50 井口児童館	西区	井口二丁目	S57	332㎡	RC造	利用者数	17,990人						
51 井口台児童館	西区	井口台三丁目	H8	380㎡	RC造	利用者数	9,506人						
52 己斐上児童館	西区	己斐上六丁目	H元	360㎡	RC造	利用者数	8,985人						
53 井口明神児童館	西区	井口明神一丁目	H3	360㎡	RC造	利用者数	10,864人						
54 高須児童館	西区	高須四丁目	H8	380㎡	RC造	利用者数	16,023人						
55 大芝児童館	西区	大芝一丁目	H26	370㎡	S造	利用者数	11,266人						
56 八木児童館	安佐南区	八木九丁目	S58	340㎡	RC造	利用者数	8,036人						

※1 単一の施設に複数の建物がある場合は、最も古い建物及び最も新しい建物の建築年度を表示している。

※2 延床面積は、施設ごとに小数点未満を四捨五入し端数調整していないため、合計と一致しないことがある。

※3 児童館のコスト状況は全児童館の合計である。

(19) 児童館(続き)

施設名	区	所在地	建築年度 ※1	延床面積 ※2	主構造	利用状況 (令和2年度)		コスト状況(令和2年度)※3			(単位:千円)		備考
						単位	数	運営・維持費 (A)			使用料等 (B)	税負担額 (B-A)	
								運営費	維持費	計			
57	中筋児童館	安佐南区 中筋二丁目	H6	360㎡	RC造	利用者数	19,502人						
58	川内児童館	安佐南区 川内五丁目	H27	399㎡	S造	利用者数	17,192人						
59	緑井児童館	安佐南区 緑井四丁目	H28	399㎡	S造	利用者数	10,726人						
60	古市児童館	安佐南区 中須一丁目	H18	397㎡	S造	利用者数	10,878人						
61	大町児童館	安佐南区 大町西一丁目	H20	389㎡	RC造	利用者数	6,924人						
62	毘沙門台児童館	安佐南区 毘沙門台三丁目	S60	358㎡	RC造	利用者数	11,359人						
63	安東児童館	安佐南区 安東三丁目	S63	360㎡	RC造	利用者数	11,274人						
64	安児童館	安佐南区 上安二丁目	S54	513㎡	RC造	利用者数	9,930人						
65	上安児童館	安佐南区 上安五丁目	H2	360㎡	RC造	利用者数	7,213人						
66	安北児童館	安佐南区 高取北二丁目	S60	360㎡	RC造	利用者数	8,950人						
67	原児童館	安佐南区 西原四丁目	R2	448㎡	S造	利用者数	11,515人						
68	安西児童館	安佐南区 高取南二丁目	S56	329㎡	RC造	利用者数	13,161人						
69	祇園児童館	安佐南区 祇園三丁目	H2	360㎡	RC造	利用者数	20,770人						
70	山本児童館	安佐南区 山本三丁目	H11	380㎡	RC造	利用者数	7,928人						
71	長束児童館	安佐南区 長束四丁目	S57	335㎡	RC造	利用者数	10,308人						
72	伴児童館	安佐南区 伴中央一丁目	S61	359㎡	RC造	利用者数	22,102人						
73	伴東児童館	安佐南区 伴東七丁目	S57	272㎡	RC造	利用者数	12,792人						
74	長束西児童館	安佐南区 長束西一丁目	S59	360㎡	RC造	利用者数	6,552人						
75	大塚児童館	安佐南区 大塚西六丁目	H9	380㎡	RC造	利用者数	10,995人						
76	伴南児童館	安佐南区 伴南一丁目	H26	400㎡	S造	利用者数	19,875人						
77	狩小川児童館	安佐北区 上深川町	H5	360㎡	RC造	利用者数	3,370人						
78	深川児童館	安佐北区 深川五丁目	H6	360㎡	RC造	利用者数	5,800人						
79	亀崎児童館	安佐北区 亀崎四丁目	H元	360㎡	RC造	利用者数	8,396人						
80	真亀児童館	安佐北区 真亀一丁目	S61	360㎡	RC造	利用者数	3,776人						
81	落合東児童館	安佐北区 落合四丁目	S59	360㎡	RC造	利用者数	6,434人						
82	落合児童館	安佐北区 落合南二丁目	H7	360㎡	RC造	利用者数	5,972人						
83	口田東児童館	安佐北区 口田二丁目	H7	359㎡	RC造	利用者数	12,410人						
84	口田児童館	安佐北区 口田南七丁目	H22	385㎡	RC造	利用者数	16,391人						
85	三入児童館	安佐北区 三入五丁目	S60	360㎡	RC造	利用者数	8,643人						
86	可部児童館	安佐北区 可部四丁目	S56	332㎡	RC造	利用者数	14,754人						
87	可部南児童館	安佐北区 可部南二丁目	H9	380㎡	RC造	利用者数	11,055人						
88	亀山児童館	安佐北区 亀山七丁目	H5	360㎡	RC造	利用者数	12,225人						
89	亀山南児童館	安佐北区 亀山南三丁目	S55	332㎡	RC造	利用者数	5,664人						
90	鈴張児童館	安佐北区 安佐町鈴張	H9	380㎡	RC造	利用者数	1,179人						
91	日浦児童館	安佐北区 あさひが丘三丁目	H2	359㎡	RC造	利用者数	4,759人						
92	久地南児童館	安佐北区 安佐町くすの木台	H4	360㎡	RC造	利用者数	2,094人						
93	倉掛児童館	安佐北区 倉掛一丁目	H元	359㎡	RC造	利用者数	6,935人						
94	三入東児童館	安佐北区 三入東一丁目	H3	360㎡	RC造	利用者数	3,010人						
95	瀬野児童館	安芸区 瀬野一丁目	S57	337㎡	RC造	利用者数	13,899人						
96	みどり坂児童館	安芸区 瀬野西一丁目	H31	409㎡	S造	利用者数	21,335人						
97	中野東児童館	安芸区 中野五丁目	H2	360㎡	RC造	利用者数	6,464人						
98	中野児童館	安芸区 中野四丁目	S40	922㎡	RC造	利用者数	11,231人						
99	畑賀児童館	安芸区 畑賀三丁目	H12	380㎡	RC造	利用者数	6,129人						
100	阿戸児童館	安芸区 阿戸町	H6	360㎡	RC造	利用者数	1,109人						
101	船越児童館	安芸区 船越四丁目	S43	387㎡	RC造	利用者数	6,248人						
102	矢野西児童館	安芸区 矢野西四丁目	S61	360㎡	RC造	利用者数	11,392人						
103	矢野児童館	安芸区 矢野西六丁目	S55	332㎡	RC造	利用者数	13,670人						
104	矢野南児童館	安芸区 矢野南四丁目	H10	367㎡	RC造	利用者数	9,327人						
105	河内児童館	佐伯区 五日市町上河内	H5	360㎡	RC造	利用者数	5,524人						
106	八幡児童館	佐伯区 八幡二丁目	H6	360㎡	RC造	利用者数	14,345人						
107	利松児童館	佐伯区 利松一丁目	S58	208㎡	RC造	利用者数	11,369人						
108	五日市観音西児童館	佐伯区 坪井三丁目	H5	360㎡	RC造	利用者数	14,272人						
109	坪井児童館	佐伯区 坪井一丁目	S39	195㎡	木造	利用者数	12,475人						
110	五月が丘児童館	佐伯区 五月が丘二丁目	S63	360㎡	RC造	利用者数	11,302人						
111	美鈴が丘児童館	佐伯区 美鈴が丘西一丁目	S62	359㎡	RC造	利用者数	12,464人						
112	五日市中央児童館	佐伯区 五日市中央三丁目	H4	360㎡	RC造	利用者数	8,953人						
113	五日市児童館	佐伯区 五日市三丁目	S47	223㎡	RC造	利用者数	9,988人						

※1 単一の施設に複数の建物がある場合は、最も古い建物及び最も新しい建物の建築年度を表示している。
 ※2 延床面積は、施設ごとに小数点未満を四捨五入し端数調整していないため、合計と一致しないことがある。

(19) 児童館(続き)

施設名	区	所在地	建築年度 ※1	延床面積 ※2	主構造	利用状況 (令和2年度)		コスト状況(令和2年度)※3 (単位:千円)			備考		
						単位	数	運営・維持費 (A)				使用料等 (B)	税負担額 (B-A)
								運営費	維持費	計			
114 五田市東児童館	佐伯区	皆賀二丁目	H3	360㎡	RC造	利用者数	14,022人						
115 五田市南児童館	佐伯区	海老園三丁目	H4	360㎡	RC造	利用者数	17,572人						
116 楽々園児童館	佐伯区	楽々園六丁目	H元	360㎡	RC造	利用者数	7,712人						
117 藤の木児童館	佐伯区	藤の木二丁目	H3	360㎡	RC造	利用者数	6,178人						
118 彩が丘児童館	佐伯区	河内南二丁目	H7	360㎡	RC造	利用者数	7,554人						
延床面積合計				41,638㎡									

- ※1 単一の施設に複数の建物がある場合は、最も古い建物及び最も新しい建物の建築年度を表示している。
 ※2 延床面積は、施設ごとに小数点未満を四捨五入し端数調整していないため、合計と一致しないことがある。
 ※3 児童館のコスト状況は全児童館の合計である。

(20) 青少年施設

施設名	区	所在地	建築年度 ※1	延床面積 ※2	主構造	利用状況 (令和2年度)		コスト状況(令和2年度) (単位:千円)			備考		
						単位	数	運営・維持費 (A)				使用料等 (B)	税負担額 (B-A)
								運営費	維持費	計			
1 青少年センター	中区	基町	S40～S53	4,692㎡	RC造	利用者数	114,027人	80,111	10,584	90,695	2,410	▲ 88,285	
2 国際青年会館	中区	加古町	H2	3,143㎡	SRC造	利用者数	6,561人	78,711	3,620	82,331	17,492	▲ 64,839	
3 中央勤労青少年ホーム	中区	八丁堀	S45	1,411㎡	RC造	利用者数	13,663人	43,179	1,643	44,822	1,431	▲ 43,391	
4 安佐勤労青少年ホーム	安佐南区	大町東三丁目	S55	1,303㎡	RC造	利用者数	19,967人	41,215	2,080	43,295	3,925	▲ 39,370	
5 佐伯勤労青少年ホーム	佐伯区	新宮苑	S47	701㎡	RC造	利用者数	8,333人	33,531	1,204	34,735	1,466	▲ 33,269	
6 留学生会館	南区	西荒神町	H12	5,961㎡	SRC造	利用者数	29,094人	66,874	3,825	70,699	31,441	▲ 39,258	
延床面積合計				17,211㎡									

- ※1 単一の施設に複数の建物がある場合は、最も古い建物及び最も新しい建物の建築年度を表示している。
 ※2 延床面積は、施設ごとに小数点未満を四捨五入し端数調整していないため、合計と一致しないことがある。

(21) 青少年野外活動施設

施設名	区	所在地	建築年度 ※1	延床面積 ※2	主構造	利用状況 (令和2年度)		コスト状況(令和2年度) (単位:千円)			備考		
						単位	数	運営・維持費 (A)				使用料等 (B)	税負担額 (B-A)
								運営費	維持費	計			
1 似島臨海少年自然の家	南区	似島町	S59～H9	4,724㎡	RC造	利用者数	15,254人	131,898	5,980	137,878	2,895	▲ 134,983	
2 三滝少年自然の家	西区	三滝本町一丁目	S53～H14	3,624㎡	RC造	利用者数	40,068人	102,167	8,211	110,378	1,571	▲ 108,807	
3 グリーンスポーツセンター	西区	三滝本町一丁目	S57～H3	309㎡	RC造	利用者数	41,754人						
4 こども村	安佐北区	安佐町小河内	S54～H3	3,603㎡	RC造	利用者数	14,072人	65,002	7,156	72,158	238	▲ 71,920	
延床面積合計				12,259㎡									

- ※1 単一の施設に複数の建物がある場合は、最も古い建物及び最も新しい建物の建築年度を表示している。
 ※2 延床面積は、施設ごとに小数点未満を四捨五入し端数調整していないため、合計と一致しないことがある。

(22) 地域福祉センター

施設名	区	所在地	建築年度 ※1	延床面積 ※2	主構造	利用状況 (令和2年度)		コスト状況(令和2年度) (単位:千円)			備考		
						単位	数	運営・維持費 (A)				使用料等 (B)	税負担額 (B-A)
								運営費	維持費	計			
1 総合福祉センター	南区	松原町	H28	4,067㎡	RC造	利用者数	42,532人	33,953	66	34,019	0	▲ 34,019	
2 中区地域福祉センター	中区	大手町四丁目	H16	1,853㎡	SRC造	利用者数	33,232人	26,332	264	26,596	0	▲ 26,596	
3 東区地域福祉センター	東区	東蟹屋町	H14	2,135㎡	SRC造	利用者数	30,431人	22,680	1,147	23,827	0	▲ 23,827	
4 南区地域福祉センター	南区	皆実町一丁目	H12	2,014㎡	RC造	利用者数	24,922人	23,835	1,738	25,573	0	▲ 25,573	
5 西区地域福祉センター	西区	福島町二丁目	H9	1,858㎡	RC造	利用者数	24,682人	25,958	660	26,618	0	▲ 26,618	
6 安佐南区地域福祉センター	安佐南区	中須一丁目	H20	1,976㎡	S造	利用者数	26,991人	22,454	188	22,642	0	▲ 22,642	
7 安佐北区地域福祉センター	安佐北区	可部三丁目	H11	2,273㎡	RC造	利用者数	16,908人	22,033	257	22,290	0	▲ 22,290	
8 安芸区地域福祉センター	安芸区	船越南三丁目	H12	2,483㎡	SRC造	利用者数	10,780人	20,946	694	21,640	0	▲ 21,640	
9 佐伯区地域福祉センター	佐伯区	海老園一丁目	H23	2,088㎡	SRC造	利用者数	17,260人	24,237	166	24,403	0	▲ 24,403	
延床面積合計				20,746㎡									

- ※1 単一の施設に複数の建物がある場合は、最も古い建物及び最も新しい建物の建築年度を表示している。
 ※2 延床面積は、施設ごとに小数点未満を四捨五入し端数調整していないため、合計と一致しないことがある。

(23) 障害者・障害児施設等

施設名	区	所在地	建築年度 ※1	延床面積 ※2	主構造	利用状況 (令和2年度)		コスト状況(令和2年度) (単位:千円)			備考		
						利用状況		運営・維持費(A)				使用料等 (B)	税負担額 (B-A)
						単位	数	運営費	維持費	計			
1 西部障害者デイサービスセンター	西区	商工センター八丁目	H元~H8	1,182㎡	RC造	利用者数	7,786人	175,812	2,042	177,854	122,181	▲ 55,673	
2 東部障害者デイサービスセンター	安芸区	船越南三丁目	H12	1,665㎡	SRC造	利用者数	7,329人	168,121	1,052	169,173	119,375	▲ 49,798	
3 北部障害者デイサービスセンター	安佐北区	可部南五丁目	H4	1,158㎡	RC造	利用者数	7,757人	167,202	1,972	169,174	105,319	▲ 63,855	
4 心身障害者福祉センター	東区	光町二丁目	S58~H4	7,117㎡	RC造	利用者数	80,552人	289,853	3,110	292,963	88,293	▲ 204,670	
5 皆賀園	佐伯区	皆賀二丁目	S60~H11	2,652㎡	RC造	利用者数	25,315人	215,639	5,522	221,161	209,405	▲ 11,756	
6 こども療育センター	東区	光町二丁目	S48~S51	9,946㎡	RC造	診療件数	25,068件	485,074	1,384	486,458	173,035	▲ 313,423	
7 北部こども療育センター	安佐北区	可部南五丁目	H4~R1	3,537㎡	RC造	診療件数	6,265件	150,692	14,173	164,865	43,578	▲ 121,287	
8 西部こども療育センター	佐伯区	海老山南二丁目	H15	3,476㎡	RC造	診療件数	9,795件	153,884	7,773	161,657	43,556	▲ 118,101	
9 湯来福祉会館	佐伯区	湯来町和田	H9	3,680㎡	RC造	利用者数	9,537人	79,228	1,369	80,597	54,354	▲ 26,243	
10 知的障害者更生相談所	東区	光町二丁目	S48	60㎡	RC造	相談・判定件数	645件	22,656	0	22,656	0	▲ 22,656	
11 身体障害者更生相談所	安佐南区	伴南一丁目	H19	363㎡	RC造	相談・判定件数	2,337件	56,882	0	56,882	0	▲ 56,882	
12 児童相談所	東区	光町二丁目	S48~S49	1,256㎡	RC造	相談件数	5,899件	650,171	478	650,649	0	▲ 650,649	
延床面積合計				36,091㎡									

※1 単一の施設に複数の建物がある場合は、最も古い建物及び最も新しい建物の建築年度を表示している。

※2 延床面積は、施設ごとに小数点未満を四捨五入し端数調整していないため、合計と一致しないことがある。

(24) 病院等

施設名	区	所在地	建築年度 ※1	延床面積 ※2	主構造	利用状況 (令和2年度)		コスト状況(令和2年度) (単位:千円)			備考		
						利用状況		運営・維持費(A)				使用料等 (B)	税負担額 (B-A)
						単位	数	運営費	維持費	計			
1 広島市医師会運営・安芸市民病院	安芸区	畑賀二丁目	S50~H19	8,470㎡	RC造	入院患者数	48,406人	2,040,475	0	2,040,475	2,072,948	32,473	
2 健康づくりセンター健康管理・増進センター	中区	千田町三丁目	H元	7,182㎡	SRC造	利用者数	26,962人	-	-	-	-	-	
3 千田町夜間救急診療所	中区	千田町三丁目	H20~R2	331㎡	S造	利用者数	5,579人	105,407	0	105,407	0	▲ 105,407	
4 安佐地区夜間救急診療所	安佐北区	可部四丁目	H12	989㎡	S造	利用者数	835人	49,478	0	49,478	0	▲ 49,478	
延床面積合計				16,972㎡									

※1 単一の施設に複数の建物がある場合は、最も古い建物及び最も新しい建物の建築年度を表示している。

※2 延床面積は、施設ごとに小数点未満を四捨五入し端数調整していないため、合計と一致しないことがある。

(25) 市営住宅

施設名	区	所在地	建築年度 ※1	延床面積 ・区画数 ※2	主構造	利用状況※3 (令和2年4月1日時点)		コスト状況(令和2年度)※4 (単位:千円)			備考		
						利用状況		運営・維持費(A)				使用料等 (B)	税負担額 (B-A)
						単位	数	運営費	維持費	計			
1 西白島アパート	中区	西白島町	S43	3,649㎡	RC造	空家率	23.0%	1,024,434	578,430	1,602,864	3,263,241	1,660,377	
2 基町アパート	中区	基町	S31~S50	217,321㎡	SRC造・RC造								
3 宝町住宅	中区	宝町	S57	2,522㎡	SRC造								
4 平和アパート	中区	昭和町	S23~S24	4,024㎡	RC造								
5 千田住宅	中区	千田町三丁目	S37	66㎡	木造								
6 吉島東住宅	中区	吉島東一丁目	H元	9,573㎡	SRC造								
7 吉島西住宅	中区	吉島西三丁目	S56	5,455㎡	RC造								
8 吉島住宅	中区	吉島新町一丁目	H26	12,665㎡	RC造								
9 河原町アパート	中区	河原町	S42	3,285㎡	RC造								
10 西川口住宅	中区	西川口町	S54	936㎡	RC造								
11 西川口南住宅	中区	西川口町	H8	872㎡	SRC造								
12 舟入南住宅	中区	舟入南四丁目	H9	4,159㎡	RC造								
13 舟入南アパート	中区	舟入南四丁目	S49	1,909㎡	RC造								
14 江波みなと東住宅	中区	江波東一丁目	S58~S60	8,844㎡	RC造								
15 江波東アパート	中区	江波東二丁目	S46~S47	5,075㎡	RC造								
16 江波みなと西住宅	中区	江波西一丁目	S58~S59	5,349㎡	RC造								
17 江波皿山東住宅	中区	江波西一丁目	S58~S61	3,283㎡	RC造								
18 江波皿山住宅	中区	江波西二丁目	S61~S62	5,673㎡	RC造								
19 江波沖住宅	中区	江波西二丁目	H3~H5	27,096㎡	SRC造・RC造								
20 江波山住宅	中区	江波南二丁目	S54	3,879㎡	RC造								
21 江波南住宅	中区	江波南二丁目	S24	33㎡	木造								
22 江波緑住宅	中区	江波南三丁目	S55~S56	7,565㎡	RC造								
23 江波アパート	中区	江波栄町	S39~S40	4,031㎡	RC造								

※1 単一の施設に複数の建物がある場合は、最も古い建物及び最も新しい建物の建築年度を表示している。

※2 市営住宅及び市営店舗は延床面積を、附設駐車場は区画数を表示している。また、延床面積は、施設ごとに小数点未満を四捨五入し端数調整していないため、合計と一致しないことがある。

※3 市営住宅の利用状況は各区ごとに表示している。

※4 コスト状況は、市営住宅、市営店舗及び附設駐車場の合計である。

(25) 市営住宅(続き)

施設名	区	所在地	建築年度 ※1	延床面積 ・区画数 ※2	主構造	利用状況※3 (令和2年4月1日時点)		コスト状況(令和2年度)※4 (単位:千円)			備考					
						単位	数	運営・維持費(A)				使用料等 (B)	税負担額 (B-A)			
								運営費	維持費	計						
24 戸坂川根住宅	東区	戸坂山根一丁目	H3	14,059㎡	RC造	空家率	28.6%									
25 戸坂大須住宅	東区	戸坂千足一丁目	H元	5,324㎡	RC造											
26 戸坂千足住宅	東区	戸坂千足二丁目	H5	3,554㎡	RC造											
27 戸坂桜ヶ丘アパート	東区	戸坂桜上町	S39~S44	17,917㎡	RC造											
28 戸坂桜ヶ丘ブロック住宅	東区	戸坂桜上町	S39~S41	8,988㎡	B造							延床面積は戸坂桜が丘店舗を含む。 延床面積は戸坂桜が丘母子住宅を含む。 延床面積は戸坂桜が丘ブロック住宅を含む。				
29 戸坂桜が丘母子住宅	東区	戸坂桜上町	S41	-	-											
30 戸坂中島住宅	東区	戸坂くるめ木一丁目	S63	7,045㎡	RC造											
31 戸坂東浄アパート	東区	戸坂新町二丁目	S44~S47	64,032㎡	RC造・S造							延床面積は戸坂東浄店舗を含む。				
32 戸坂百田ブロック住宅	東区	戸坂南一丁目	S42~S43	1,921㎡	B造											
33 戸坂百田アパート	東区	戸坂南一丁目	S42~S44	18,441㎡	RC造							延床面積は戸坂百田店舗を含む。 延床面積は中山北山ブロック住宅を含む。 延床面積は中山北山引揚者住宅を含む。				
34 中山北山引揚者住宅	東区	中山北町	-	-	-											
35 中山北山ブロック住宅	東区	中山北町	S36~S38	2,599㎡	B造											
36 中山北山アパート	東区	中山北町	S37	378㎡	RC造											
37 牛田早稲田住宅	東区	牛田早稲田四丁目	S55	9,692㎡	RC造											
38 若草住宅	東区	若草町	H14	18,274㎡	SRC造											
39 尾長東住宅	東区	尾長東一丁目	H7	1,772㎡	RC造											
40 尾長アパート	東区	尾長東一丁目	S34~S42	6,586㎡	SRC造・RC造											
41 曙住宅	東区	曙二丁目	H5	5,280㎡	RC造											
42 矢賀住宅	東区	矢賀四丁目	H8~H11	10,645㎡	RC造											
43 大須賀住宅	南区	大須賀町	H元	10,280㎡	RC造							空家率	8.2%			
44 京橋住宅	南区	京橋町	H25	1,306㎡	RC造											
45 段原住宅	南区	段原三丁目	H3~H4	4,202㎡	SRC造・RC造											
46 段原南住宅	南区	段原南一丁目	H元~H4	4,349㎡	RC造											
47 段原山崎住宅	南区	段原山崎三丁目	H18	1,206㎡	RC造											
48 霞住宅	南区	霞一丁目	S53~S58	37,303㎡	RC造											
49 霞南住宅	南区	霞一丁目	H20	5,383㎡	RC造											
50 皆実ブロック住宅	南区	皆実町一丁目	S52	819㎡	B造											
51 皆実平和住宅	南区	皆実町一丁目	S55~S57	11,812㎡	RC造											
52 旭南住宅	南区	旭三丁目	S57	547㎡	RC造											
53 仁保宮の脇住宅	南区	西本浦町	H12	2,532㎡	RC造											
54 仁保宮の脇アパート	南区	西本浦町	S41	2,340㎡	RC造											
55 本浦住宅	南区	本浦町	H10	1,862㎡	RC造											
56 仁保本浦住宅	南区	黄金山町	S31	68㎡	木造											
57 仁保本浦ブロック住宅	南区	黄金山町	S31	1,361㎡	B造											
58 宇品母子住宅	南区	宇品東二丁目	S42	2,125㎡	RC造											
59 宇品東住宅	南区	宇品東三丁目	S60	8,829㎡	SRC造											
60 宇品神田住宅	南区	宇品神田五丁目	S56	3,020㎡	RC造											
61 宇品あかつき住宅	南区	宇品神田五丁目	S56	5,799㎡	RC造											
62 宇品住宅	南区	宇品神田五丁目	H2	1,953㎡	SRC造											
63 宇品西住宅	南区	宇品西六丁目	H10	10,409㎡	RC造	延床面積は宇品西店舗を含む。										
64 似島住宅	南区	似島町	H2	916㎡	RC造											
65 横川アパート	西区	三篠町一丁目	S34~S36	4,474㎡	RC造	空家率	15.8%									
66 中広アパート	西区	中広町一丁目	S45	3,299㎡	SRC造											
67 光アパート	西区	小河内町一丁目	S40	2,759㎡	RC造											
68 小河内アパート	西区	小河内町一丁目	S41	3,646㎡	RC造											
69 小河内住宅	西区	小河内町一丁目	H6	2,324㎡	RC造											
70 都住宅	西区	都町	S62~H5	29,105㎡	SRC造・RC造											
71 つくも住宅	西区	福島町一丁目	H14	1,399㎡	RC造											
72 福島アパート	西区	福島町一丁目	S34~H5	41,266㎡	SRC造・RC造											
73 観音新アパート	西区	観音新町一丁目	S41	3,771㎡	RC造											
74 観音新母子住宅	西区	観音新町一丁目	S42	1,414㎡	RC造											
75 観音新町東住宅	西区	観音新町一丁目	H7	17,828㎡	RC造											
76 南観音ブロック住宅	西区	観音新町二丁目	S28	747㎡	B造											
77 南観音アパート	西区	観音新町二丁目	S28	3,471㎡	RC造											
78 南観音南アパート	西区	観音新町三丁目	S58~S59	8,895㎡	RC造											

※1 単一の施設に複数の建物がある場合は、最も古い建物及び最も新しい建物の建築年度を表示している。

※2 市営住宅及び市営店舗は延床面積を、附設駐車場は区画数を表示している。また、延床面積は、施設ごとに小数点未満を四捨五入し端数調整していないため、合計と一致しないことがある。

※3 市営住宅の利用状況は各区ごとに表示している。

※4 コスト状況は、市営住宅、市営店舗及び附設駐車場の合計である。

(25) 市営住宅(続き)

施設名	区	所在地	建築年度 ※1	延床面積 ・区画数 ※2	主構造	利用状況※3 (令和2年4月1日時点)		コスト状況(令和2年度)※4 (単位:千円)			備考		
						単位	数	運営・維持費(A)				使用料等 (B)	税負担額 (B-A)
								運営費	維持費	計			
79 新庄アパート	西区	新庄町	S40~S41	5,687㎡	RC造								
80 己斐ふじハイツアパート	西区	己斐中三丁目	S42~S57	20,714㎡	RC造								
81 己斐アパート	西区	己斐本町二丁目	S39	6,287㎡	RC造								
82 高須ブロック住宅	西区	高須一丁目	S25~S27	539㎡	B造								
83 高須アパート	西区	高須一丁目	S25	4,141㎡	RC造								
84 庚午北ブロック住宅	西区	庚午中一丁目	S43	493㎡	B造								
85 庚午北アパート	西区	庚午中一丁目	S38~S41	4,500㎡	RC造								
86 庚午南住宅	西区	庚午南二丁目	S23~S63	31,681㎡	RC造								
87 庚午南アパート	西区	庚午南二丁目	S44	1,910㎡	RC造								
88 鈴が峰アパート	西区	鈴が峰町	S54~S55	16,207㎡	RC造								
89 鈴が峰東アパート	西区	鈴が峰町	S53	20,284㎡	RC造								
90 鈴が峰西アパート	西区	鈴が峰町	S52	18,620㎡	RC造								
91 鈴が峰南アパート	西区	鈴が峰町	S54~S57	9,954㎡	SRC造・RC造								
92 井口住宅	西区	井口三丁目	H2	16,530㎡	SRC造								
93 東野住宅	安佐南区	東野三丁目	H8	2,986㎡	RC造	空家率	3.5%						
94 中須住宅	安佐南区	中須一丁目	H3	3,349㎡	RC造								
95 祇園水越住宅	安佐南区	祇園二丁目	H7	2,684㎡	RC造								
96 祇園天の辻住宅	安佐南区	祇園三丁目	H7	1,630㎡	RC造								
97 祇園導正寺住宅	安佐南区	祇園三丁目	H6	3,369㎡	RC造								
98 白木井原ブロック住宅	安佐北区	白木町井原	S48	99㎡	B造	空家率	16.7%						
99 白木堀越ブロック住宅	安佐北区	白木町秋山	S47~S48	309㎡	B造								
100 ふじランド第一住宅	安佐北区	口田南四丁目	S44	742㎡	RC造								
101 ふじランド第二住宅	安佐北区	口田南四丁目	S44	219㎡	RC造								
102 三入住宅	安佐北区	三入一丁目	H4	2,377㎡	RC造								
103 可部中野住宅	安佐北区	可部六丁目	H7	2,465㎡	RC造								
104 上中住宅	安佐北区	可部六丁目	H11	3,606㎡	RC造								
105 台住宅	安佐北区	可部東五丁目	S29~S32	69㎡	木造								
106 可部中島アパート	安佐北区	可部南二丁目	S48~S51	5,888㎡	RC造								
107 安佐飯室住宅	安佐北区	安佐町飯室	H4	1,833㎡	RC造								
108 安佐上島西住宅	安佐北区	安佐町飯室	S44	327㎡	B造								
109 中須賀住宅	安芸区	中野五丁目	S63	2,093㎡	RC造	空家率	14.8%						
110 船越西古谷住宅	安芸区	船越一丁目	S60	4,211㎡	RC造								
111 船越北鴻治住宅	安芸区	船越南三丁目	S58	3,696㎡	RC造								
112 矢野幸崎住宅	安芸区	矢野東二丁目	S48~S57	1,933㎡	RC造								
113 矢野観音住宅	安芸区	矢野東二丁目	S57	585㎡	RC造								
114 石ヶ原住宅	佐伯区	湯来町菅澤	H元~H15	770㎡	木造	空家率	11.0%						
115 五日市河内住宅	佐伯区	五日市町上河内	S53	1,504㎡	RC造								
116 八幡住宅	佐伯区	八幡三丁目	S52	1,451㎡	RC造								
117 八幡西住宅	佐伯区	八幡三丁目	S51	1,440㎡	RC造								
118 千同住宅	佐伯区	千同一丁目	S37~S61	5,230㎡	B造								
119 坪井住宅	佐伯区	坪井一丁目	S44~S48	5,588㎡	RC造								
120 皆賀住宅	佐伯区	皆賀一丁目	S47~S49	4,564㎡	RC造								
121 旭園住宅	佐伯区	旭園	H8	915㎡	RC造								
122 美の里住宅	佐伯区	美の里二丁目	S48~S53	1,437㎡	RC造								
123 基町店舗	中区	基町	-	-	RC造	空店舗率	41%						
124 吉島西店舗	中区	吉島西三丁目	-	-	-	空店舗率	50%					延床面積は基町アパートに含む。	
125 河原町店舗	中区	河原町	-	-	-	空店舗率	9%					延床面積は吉島西住宅に含む。	
126 舟入南店舗	中区	舟入南四丁目	S49	1,002㎡	RC造	空店舗率	40%					延床面積は河原町アパートに含む。	
127 戸坂桜が丘店舗	東区	戸坂桜西町、戸坂桜上町	-	-	-	空店舗率	36%					延床面積は戸坂桜が丘アパートに含む。	
128 戸坂東浄店舗	東区	戸坂新町二丁目	-	-	-	空店舗率	75%					延床面積は戸坂東浄アパートに含む。	
129 戸坂百田店舗	東区	戸坂南一丁目	-	-	-	空店舗率	33%					延床面積は戸坂百田アパートに含む。	
130 大須賀店舗	南区	大須賀町	S59	142㎡	RC造	空店舗率	0%						
131 松原店舗	南区	松原町	S55	694㎡	RC造	空店舗率	0%						
132 霞店舗	南区	霞一丁目	S58	700㎡	RC造	空店舗率	45%						
133 宇品西店舗	南区	宇品西六丁目	-	-	-	空店舗率	0%					延床面積は宇品西住宅に含む。	

※1 単一の施設に複数の建物がある場合は、最も古い建物及び最も新しい建物の建築年度を表示している。

※2 市営住宅及び市営店舗は延床面積を、附設駐車場は区画数を表示している。また、延床面積は、施設ごとに小数点未満を四捨五入し端数調整していないため、合計と一致しないことがある。

※3 市営住宅の利用状況は各区ごとに表示している。

※4 コスト状況は、市営住宅、市営店舗及び附設駐車場の合計である。

(25) 市営住宅(続き)

施設名	区	所在地	建築年度 ※1	延床面積 ・区画数 ※2	主構造	利用状況※3 (令和2年4月1日時点)		コスト状況(令和2年度)※4 (単位:千円)			備考		
						単位	数	運営・維持費(A)				使用料等 (B)	税負担額 (B-A)
								運営費	維持費	計			
134 横川店舗	西区	三篠町一丁目	-	-	-	空店舗率	26%					延床面積は横川アパートを含む。 延床面積は中広アパートを含む。	
135 中広店舗	西区	中広町一丁目	-	-	-	空店舗率	57%						
136 都店舗	西区	小河内町二丁目、都町	H元~H4	569㎡	RC造	空店舗率	42%						
137 福島店舗	西区	福島町一丁目、福島町二丁目	S61~H14	155㎡	RC造	空店舗率	0%						
138 己斐店舗	西区	己斐本町一丁目、己斐本町二丁目	S39	332㎡	RC造	空店舗率	58%						
139 鈴が峰店舗	西区	鈴が峰町	S52	1,515㎡	RC造	空店舗率	10%						
140 西白鳥アパート附設駐車場	中区	西白鳥町	-	14区画	-	空区画数	6区画						
141 基町アパート附設駐車場	中区	基町	-	1,033区画	-	空区画数	293区画						
142 基町店舗附設駐車場	中区	基町	-	207区画	-	空区画数	132区画						
143 宝町住宅附設駐車場	中区	宝町	-	4区画	-	空区画数	0区画						
144 平和アパート附設駐車場	中区	昭和町	-	30区画	-	空区画数	19区画						
145 吉島東住宅附設駐車場	中区	吉島東一丁目	-	52区画	-	空区画数	8区画						
146 吉島西住宅附設駐車場	中区	吉島西三丁目	-	54区画	-	空区画数	23区画						
147 吉島住宅附設駐車場	中区	吉島新町一丁目	-	92区画	-	空区画数	24区画						
148 河原町アパート附設駐車場	中区	河原町	-	10区画	-	空区画数	2区画						
149 西川口南住宅附設駐車場	中区	西川口町	-	7区画	-	空区画数	4区画						
150 舟入南住宅附設駐車場	中区	舟入南四丁目	-	40区画	-	空区画数	25区画						
151 舟入南店舗附設駐車場	中区	舟入南四丁目	-	23区画	-	空区画数	9区画						
152 江波みなと東住宅附設駐車場	中区	江波東一丁目	-	67区画	-	空区画数	12区画						
153 江波東アパート附設駐車場	中区	江波東二丁目	-	21区画	-	空区画数	10区画						
154 江波みなと西住宅附設駐車場	中区	江波西一丁目	-	43区画	-	空区画数	18区画						
155 江波皿山東住宅附設駐車場	中区	江波西一丁目	-	25区画	-	空区画数	3区画						
156 江波沖住宅附設駐車場	中区	江波西二丁目	-	181区画	-	空区画数	36区画						
157 江波山住宅附設駐車場	中区	江波南二丁目	-	17区画	-	空区画数	1区画						
158 江波緑住宅附設駐車場	中区	江波南三丁目	-	50区画	-	空区画数	15区画						
159 江波アパート附設駐車場	中区	江波栄町	-	26区画	-	空区画数	15区画						
160 戸坂川根住宅附設駐車場	東区	戸坂山根一丁目	-	125区画	-	空区画数	10区画						
161 戸坂大須住宅附設駐車場	東区	戸坂千足一丁目	-	43区画	-	空区画数	6区画						
162 戸坂千足住宅附設駐車場	東区	戸坂千足二丁目	-	28区画	-	空区画数	8区画						
163 戸坂桜が丘アパート附設駐車場	東区	戸坂桜西町、戸坂桜上町	-	91区画	-	空区画数	33区画						
164 戸坂桜が丘ブロック住宅附設駐車場	東区	戸坂桜上町	-	66区画	-	空区画数	39区画						
165 戸坂中島住宅附設駐車場	東区	戸坂くるめ木一丁目	-	45区画	-	空区画数	8区画						
166 戸坂東浄アパート附設駐車場	東区	戸坂新町一丁目、戸坂新町二丁目	-	480区画	-	空区画数	240区画						
167 戸坂百田ブロック住宅附設駐車場	東区	戸坂南一丁目	-	17区画	-	空区画数	12区画						
168 戸坂百田アパート附設駐車場	東区	戸坂南一丁目	-	143区画	-	空区画数	95区画						
169 牛田早稲田住宅附設駐車場	東区	牛田早稲田四丁目	-	97区画	-	空区画数	29区画						
170 若草住宅附設駐車場	東区	若草町	-	76区画	-	空区画数	13区画						
171 矢賀住宅附設駐車場	東区	矢賀四丁目	-	99区画	-	空区画数	52区画						
172 段原住宅附設駐車場	南区	段原二丁目、段原三丁目	-	23区画	-	空区画数	4区画						
173 段原南住宅附設駐車場	南区	段原南一丁目	-	28区画	-	空区画数	8区画						
174 段原山崎住宅附設駐車場	南区	段原山崎三丁目	-	10区画	-	空区画数	7区画						
175 霞住宅附設駐車場	南区	霞一丁目	-	162区画	-	空区画数	22区画						
176 霞店舗附設駐車場	南区	霞一丁目	-	8区画	-	空区画数	1区画						
177 霞南住宅附設駐車場	南区	霞一丁目	-	43区画	-	空区画数	16区画						
178 皆実平和住宅附設駐車場	南区	皆実町一丁目	-	82区画	-	空区画数	30区画						
179 旭南住宅附設駐車場	南区	旭三丁目	-	4区画	-	空区画数	1区画						
180 仁保宮の脇住宅附設駐車場	南区	西本浦町	-	25区画	-	空区画数	15区画						
181 仁保宮の脇アパート附設駐車場	南区	西本浦町	-	14区画	-	空区画数	7区画						
182 本浦住宅附設駐車場	南区	本浦町	-	20区画	-	空区画数	15区画						
183 宇品母子住宅附設駐車場	南区	宇品東二丁目	-	9区画	-	空区画数	4区画						
184 宇品東住宅附設駐車場	南区	宇品東三丁目	-	44区画	-	空区画数	3区画						
185 宇品神田住宅附設駐車場	南区	宇品神田五丁目	-	24区画	-	空区画数	9区画						
186 宇品あかつき住宅附設駐車場	南区	宇品神田五丁目	-	43区画	-	空区画数	10区画						
187 宇品住宅附設駐車場	南区	宇品神田五丁目	-	13区画	-	空区画数	6区画						
188 宇品西住宅等附設駐車場	南区	宇品西六丁目	-	107区画	-	空区画数	53区画						

※1 単一の施設に複数の建物がある場合は、最も古い建物及び最も新しい建物の建築年度を表示している。

※2 市営住宅及び市営店舗は延床面積を、附設駐車場は区画数を表示している。また、延床面積は、施設ごとに小数点未満を四捨五入し端数調整していないため、合計と一致しないことがある。

※3 市営住宅の利用状況は各区ごとに表示している。

※4 コスト状況は、市営住宅、市営店舗及び附設駐車場の合計である。

(25) 市営住宅(続き)

施設名	区	所在地	建築年度 ※1	延床面積 ・区画数 ※2	主構造	利用状況※3 (令和2年4月1日時点)		コスト状況(令和2年度)※4 (単位:千円)			備考		
						単位	数	運営・維持費(A)				使用料等 (B)	税負担額 (B-A)
								運営費	維持費	計			
189 似島住宅附設駐車場	南区	似島町	-	6区画	-	空区画数	1区画						
190 中広アパート附設駐車場	西区	中広町一丁目	-	14区画	-	空区画数	6区画						
191 都住宅附設駐車場	西区	都町	-	11区画	-	空区画数	6区画						
192 つくも住宅附設駐車場	西区	福島町一丁目	-	19区画	-	空区画数	12区画						
193 観音新アパート等附設駐車場	西区	観音新町一丁目	-	39区画	-	空区画数	14区画						
194 観音新町東住宅附設駐車場	西区	観音新町一丁目	-	185区画	-	空区画数	83区画						
195 南観音アパート等附設駐車場	西区	観音新町二丁目	-	37区画	-	空区画数	18区画						
196 南観音南アパート附設駐車場	西区	観音新町三丁目	-	77区画	-	空区画数	15区画						
197 新庄アパート附設駐車場	西区	新庄町	-	36区画	-	空区画数	5区画						
198 己斐ふじハイツアパート附設駐車場	西区	己斐中三丁目	-	218区画	-	空区画数	65区画						
199 庚午北アパート等附設駐車場	西区	庚午中一丁目	-	30区画	-	空区画数	14区画						
200 庚午南住宅附設駐車場	西区	庚午南一丁目、庚午南二丁目	-	281区画	-	空区画数	36区画						
201 庚午南アパート附設駐車場	西区	庚午南二丁目	-	10区画	-	空区画数	3区画						
202 鈴が峰アパート附設駐車場	西区	鈴が峰町	-	145区画	-	空区画数	15区画						
203 鈴が峰東アパート附設駐車場	西区	鈴が峰町	-	149区画	-	空区画数	23区画						
204 鈴が峰西アパート附設駐車場	西区	鈴が峰町	-	159区画	-	空区画数	34区画						
205 鈴が峰南アパート附設駐車場	西区	鈴が峰町	-	43区画	-	空区画数	2区画						
206 鈴が峰店舗附設駐車場	西区	鈴が峰町	-	20区画	-	空区画数	5区画						
207 井口住宅附設駐車場	西区	井口三丁目	-	127区画	-	空区画数	23区画						
208 東野住宅附設駐車場	安佐南区	東野三丁目	-	25区画	-	空区画数	13区画						
209 中須住宅附設駐車場	安佐南区	中須一丁目	-	27区画	-	空区画数	5区画						
210 祇園水越住宅附設駐車場	安佐南区	祇園二丁目	-	23区画	-	空区画数	8区画						
211 祇園天の辻住宅附設駐車場	安佐南区	祇園三丁目	-	14区画	-	空区画数	5区画						
212 祇園導正寺住宅附設駐車場	安佐南区	祇園三丁目	-	27区画	-	空区画数	4区画						
213 ふじランド第一住宅等附設駐車場	安佐北区	口田南三丁目	-	12区画	-	空区画数	7区画						
214 三入住宅附設駐車場	安佐北区	三入一丁目	-	24区画	-	空区画数	6区画						
215 可部中野住宅附設駐車場	安佐北区	可部六丁目	-	30区画	-	空区画数	13区画						
216 上中住宅附設駐車場	安佐北区	可部六丁目	-	47区画	-	空区画数	29区画						
217 可部中島アパート附設駐車場	安佐北区	可部南二丁目	-	66区画	-	空区画数	17区画						
218 安佐飯室住宅附設駐車場	安佐北区	安佐町飯室	-	24区画	-	空区画数	8区画						
219 中須賀住宅附設駐車場	安芸区	中野五丁目	-	20区画	-	空区画数	8区画						
220 船越西古谷住宅附設駐車場	安芸区	船越一丁目	-	37区画	-	空区画数	5区画						
221 船越北鴻治住宅附設駐車場	安芸区	船越南三丁目	-	35区画	-	空区画数	11区画						
222 矢野幸崎住宅附設駐車場	安芸区	矢野東二丁目	-	17区画	-	空区画数	5区画						
223 矢野観音住宅附設駐車場	安芸区	矢野東二丁目	-	3区画	-	空区画数	0区画						
224 石ヶ原住宅附設駐車場	佐伯区	湯来町菅澤	-	10区画	-	空区画数	3区画						
225 五日市河内住宅附設駐車場	佐伯区	五日市町上河内	-	22区画	-	空区画数	2区画						
226 八幡住宅附設駐車場	佐伯区	八幡三丁目	-	19区画	-	空区画数	2区画						
227 八幡西住宅附設駐車場	佐伯区	八幡三丁目	-	19区画	-	空区画数	2区画						
228 千同住宅附設駐車場	佐伯区	千同一丁目、坪井一丁目	-	81区画	-	空区画数	36区画						
229 坪井住宅附設駐車場	佐伯区	坪井一丁目	-	74区画	-	空区画数	11区画						
230 皆賀住宅附設駐車場	佐伯区	皆賀一丁目	-	63区画	-	空区画数	17区画						
231 旭園住宅附設駐車場	佐伯区	旭園	-	12区画	-	空区画数	9区画						
延床面積合計				1,006,612㎡									

※1 単一の施設に複数の建物がある場合は、最も古い建物及び最も新しい建物の建築年度を表示している。

※2 市営住宅及び市営店舗は延床面積を、附設駐車場は区画数を表示している。また、延床面積は、施設ごとに小数点未満を四捨五入し端数調整していないため、合計と一致しないことがある。

※3 市営住宅の利用状況は各区ごとに表示している。

※4 コスト状況は、市営住宅、市営店舗及び附設駐車場の合計である。

(26) 駐車場

施設名	区	所在地	建築年度 ※1	延床面積 ※2	主構造	利用状況 (令和2年度)		コスト状況(令和2年度) (単位:千円)			備考		
						単位	数	運営・維持費(A)				使用料等 (B)	税負担額 (B-A)
								運営費	維持費	計			
1 中島町第一駐車場	中区	中島町	-	-	-	利用件数	17,996件	2,178	238	2,416	7,096	4,680	収容台数19台
2 舟入町第二駐車場	中区	舟入町	-	-	-	利用件数	22,670件	2,636	288	2,925	8,589	5,665	収容台数26台
3 河原町第一駐車場	中区	河原町	-	-	-	利用件数	20,486件	3,324	363	3,688	10,830	7,143	収容台数29台

※1 単一の施設に複数の建物がある場合は、最も古い建物及び最も新しい建物の建築年度を表示している。

※2 延床面積は、施設ごとに小数点未満を四捨五入し端数調整していないため、合計と一致しないことがある。

(26) 駐車場(続き)

施設名	区	所在地	建築年度 ※1	延床面積 ※2	主構造	利用状況 (令和2年度)		コスト状況(令和2年度)			(単位:千円)		備考
								運営・維持費(A)			使用料等 (B)	税負担額 (B-A)	
						単位	数	運営費	維持費	計			
4 基町駐車場	中区	基町	S45	21,671㎡	RC造	利用件数	311,919件	47,821	1,353	49,174	243,847	194,673	収容台数792台 延床面積は基町自転車等駐車場を含む。
5 鷹野橋駐車場	中区	大手町五丁目	S56	844㎡	SRC造	利用件数	5,947件	1,375	150	1,526	4,481	2,956	収容台数16台
6 大手町第一駐車場	中区	大手町三丁目	-	-	-	利用件数	26,152件	1,949	213	2,162	6,349	4,187	収容台数17台
7 西新天地駐車場	中区	新天地	H5	4,477㎡	RC造	利用件数	102,822件	30,714	1,227	31,941	77,952	46,011	収容台数95台
8 中央駐車場	中区	基町	H5	13,278㎡	RC造	利用件数	199,365件	38,383	397	38,780	190,692	151,912	収容台数406台
9 猿猴橋町駐車場	南区	猿猴橋町	-	-	-	利用件数	29,941件	4,126	451	4,578	13,444	8,867	収容台数36台
10 広島駅新幹線口駐車場	南区	松原町	H29	10㎡	S造	利用件数	176,359件	13,836	147	13,983	69,528	55,545	収容台数40台
11 的場町駐車場	南区	的場町	-	-	-	利用件数	14,204件	2,866	313	3,179	9,336	6,157	収容台数25台
12 福島町駐車場	西区	福島町二丁目	-	-	-	利用件数	21,898件	2,407	263	2,670	7,843	5,172	収容台数21台
13 小町第二駐車場	中区	小町	-	-	-	利用件数	41,380件	3,897	426	4,323	12,697	8,374	収容台数34台
14 富士見町第四駐車場	中区	富士見町	-	-	-	利用件数	25,568件	3,324	363	3,688	10,830	7,143	収容台数29台
15 富士見町第五駐車場	中区	富士見町	-	-	-	利用件数	19,999件	2,980	326	3,306	9,710	6,404	収容台数26台
16 富士見町第六駐車場	中区	富士見町	-	-	-	利用件数	21,278件	4,470	489	4,959	14,565	9,606	収容台数39台
17 鶴見町第一駐車場	中区	鶴見町	-	-	-	利用件数	25,589件	3,897	426	4,323	12,697	8,374	収容台数34台
18 鶴見町第二駐車場	中区	鶴見町	-	-	-	利用件数	21,281件	2,407	263	2,670	7,843	5,172	収容台数21台
19 舟入町第一駐車場	中区	舟入町	-	-	-	利用件数	22,637件	3,324	363	3,688	10,830	7,143	収容台数29台
20 中島町第二駐車場	中区	中島町	-	-	-	利用件数	32,923件	2,980	326	3,306	9,710	6,404	収容台数23台
21 河原町第二駐車場	中区	河原町	-	-	-	利用件数	17,289件	2,866	313	3,179	9,336	6,157	収容台数25台
22 西観音町駐車場	西区	西観音町	-	-	-	利用件数	16,042件	2,751	301	3,052	8,963	5,911	収容台数24台
23 東観音町第一駐車場	西区	東観音町	-	-	-	利用件数	7,860件	2,063	226	2,289	6,722	4,433	収容台数18台
24 東観音町第二駐車場	西区	東観音町	-	-	-	利用件数	4,184件	2,063	226	2,289	6,722	4,433	収容台数18台
25 西広島駅南駐車場	西区	己斐本町一丁目	-	-	-	利用件数	55,524件	9,170	1,003	10,173	29,876	19,704	収容台数80台
26 上大須賀町駐車場	東区	上大須賀町	-	-	-	利用件数	7,300件	2,522	276	2,797	8,216	5,419	収容台数22台
延床面積合計				40,280㎡									

※1 単一の施設に複数の建物がある場合は、最も古い建物及び最も新しい建物の建築年度を表示している。

※2 延床面積は、施設ごとに小数点未満を四捨五入し端数調整していないため、合計と一致しないことがある。

(27) 自転車等駐車場

施設名	区	所在地	建築年度 ※1	延床面積 ※2	主構造	利用状況 (令和2年度)		コスト状況(令和2年度)※3			(単位:千円)		備考
								運営・維持費(A)			使用料等 (B)	税負担額 (B-A)	
						単位	数	運営費	維持費	計			
1 西新天地自転車等駐車場	中区	新天地	H5	787㎡	RC造	利用者数	149,052人	332,881	43,741	376,622	371,450	▲ 5,172	収容台数310台
2 東新天地自転車等駐車場	中区	新天地	S46	4,098㎡	RC造	利用者数	189,942人						収容台数600台
3 広島バスセンター西自転車等駐車場	中区	基町	S61	-	-	利用者数	297,394人						収容台数520台
4 基町自転車等駐車場	中区	基町	S45	-	-	利用者数	562,126人						収容台数1120台 延床面積は基町駐車場を含む。
5 袋町自転車等駐車場	中区	袋町	H元	1,968㎡	RC造	利用者数	286,354人						収容台数770台
6 袋町小学校地下自転車等駐車場	中区	袋町	H13	1,303㎡	SRC造	利用者数	318,786人						収容台数500台
7 相生自転車等駐車場	中区	織町、胡町	H17	-	-	利用者数	34,017人						収容台数58台
8 大手町三丁目自転車等駐車場	中区	大手町三丁目	H21	-	-	利用者数	54,230人						収容台数170台
9 大手町自転車等駐車場	中区	大手町二丁目	H6	1,666㎡	RC造	利用者数	285,072人						収容台数640台
10 小町第一自転車等駐車場	中区	小町	S46	-	-	利用者数	98,980人						収容台数320台
11 小町第二自転車等駐車場	中区	小町	S46	-	-	利用者数	131,872人						収容台数470台
12 小町第三自転車等駐車場	中区	小町	S46	-	-	利用者数	39,609人						収容台数280台
13 富士見町第一自転車等駐輪場	中区	富士見町	S49	-	-	利用者数	31,752人						収容台数222台
14 富士見町第二自転車等駐車場	中区	富士見町	S50	-	-	利用者数	86,940人						収容台数500台
15 富士見町第三自転車等駐車場	中区	富士見町	H26	-	-	利用者数	24,892人						収容台数240台
16 新白島駅自転車等駐車場	中区	西白島町	H27	-	-	利用者数	182,199人						収容台数510台
17 広島駅北口第一自転車等駐車場	東区	若草町	H22	2,376㎡	SRC造	利用者数	343,020人						収容台数921台
18 広島駅北口第二自転車等駐車場	南区	松原町	S57	559㎡	S造	利用者数	115,450人						収容台数410台
19 広島駅北口第三自転車等駐車場	東区	上大須賀町	S62	-	-	利用者数	165,902人						収容台数400台
20 広島駅南口第一自転車等駐車場	南区	松原町	H28	292㎡	RC造・S造	利用者数	123,032人						収容台数267台
21 広島駅南口第二自転車等駐車場	南区	松原町	S61	-	-	利用者数	91,599人						収容台数438台
22 広島駅南口第三自転車等駐車場	南区	松原町	S61	-	-	利用者数	471,103人						収容台数2072台

※1 単一の施設に複数の建物がある場合は、最も古い建物及び最も新しい建物の建築年度を表示している。

※2 建物内に自転車等を収容するもののみ延床面積を表示している(管理棟、屋根等しかない施設は延床面積を表示していない)。また、延床面積は、施設ごとに小数点未満を四捨五入し端数調整していないため、合計と一致しないことがある。

※3 コスト状況は、自転車等駐車場(有料)は全施設の合計、無料駐輪場は各区ごとの合計である。

(27) 自転車等駐車場(続き)

施設名	区	所在地	建築年度 ※1	延床面積 ※2	主構造	利用状況 (令和2年度)		コスト状況(令和2年度)※3 (単位:千円)			備考		
						単位	数	運営・維持費(A)				使用料等 (B)	税負担額 (B-A)
								運営費	維持費	計			
23 広島駅南口第五自転車等駐車場	南区	松原町	H10	2,031㎡	RC造	利用者数	458,738人						収容台数1035台
24 稲荷町自転車等駐車場	南区	松川町	H27	-	-	利用者数	193,704人						収容台数670台
25 横川駅南口自転車等駐車場	西区	横川町三丁目	H15	786㎡	S造	利用者数	262,865人						収容台数520台
26 横川駅北口自転車等駐車場	西区	横川町三丁目	S60	-	-	利用者数	213,787人						収容台数516台
27 西広島駅南自転車等駐車場	西区	己斐本町一丁目	H7	-	-	利用者数	440,696人						収容台数1200台
28 西広島駅北自転車等駐車場	西区	己斐本町一丁目	H7	-	-	利用者数	138,123人						収容台数390台
29 矢野駅自転車等駐車場	安芸区	矢野西四丁目	H10	3,677㎡	RC造	利用者数	365,351人						収容台数1732台
30 五日市駅南口自転車等駐車場	佐伯区	旭園	S61	-	-	利用者数	297,496人						収容台数630台
31 五日市駅北口自転車等駐車場	佐伯区	五日市駅前一丁目	H元~H8	2,156㎡	S造	利用者数	660,397人						収容台数1750台
32 江波広電庫前無料駐輪場	中区	江波西一丁目	S58	-	-	-	-	2,196	0	2,196	0	▲ 2,196	収容台数220台
33 矢賀駅無料駐輪場	東区	矢賀五丁目	S56	113㎡	S造	-	-	8,476	96	8,572	0	▲ 8,572	収容台数110台
34 戸坂駅無料駐輪場	東区	戸坂山根二丁目	H25	103㎡	S造	-	-						収容台数200台
35 天神川駅北第一無料駐輪場	南区	東駅町	H16	-	-	-	-						収容台数70台
36 天神川駅北第二無料駐輪場	東区	矢賀新町五丁目	H24	-	-	-	-						収容台数498台
37 戸坂千足無料駐輪場	東区	戸坂千足一丁目	H2	-	-	-	-						収容台数226台
38 戸坂千足無料駐輪場	東区	戸坂千足二丁目	H2	-	-	-	-						収容台数123台
39 不動院前駅東無料駐輪場	東区	牛田新町三丁目	H6	-	-	-	-						収容台数230台
40 不動院前駅西無料駐輪場	東区	牛田新町二丁目	H6	-	-	-	-						収容台数130台
41 天神川駅北第三無料駐輪場	東区	矢賀新町五丁目	H17	-	-	-	-						収容台数360台
42 天神川駅南無料駐輪場	南区	大州四丁目	H17	-	-	-	-	2,934	0	2,934	0	▲ 2,934	収容台数540台
43 青崎一丁目無料駐輪場	南区	青崎一丁目	S59	-	-	-	-						収容台数120台
44 旭町無料駐輪場	南区	旭一丁目、旭二丁目	H8	-	-	-	-						収容台数172台
45 柞木無料駐輪場	南区	仁保三丁目	H23	-	-	-	-						収容台数25台
46 古江駅第一無料駐輪場	西区	古江東町	S58	43㎡	S造	-	-	8,437	0	8,437	0	▲ 8,437	収容台数100台
47 古江駅第二無料駐輪場	西区	古江西町	S58	18㎡	S造	-	-						収容台数100台
48 高須駅第一無料駐輪場	西区	高須二丁目	H元	33㎡	S造	-	-						収容台数70台
49 東高須駅無料駐輪場	西区	高須一丁目	H3	94㎡	S造	-	-						収容台数100台
50 商工センター駅前無料駐輪場	西区	井口一丁目	S60	-	-	-	-						収容台数260台
51 高須駅第二無料駐輪場	西区	高須一丁目	H15	-	-	-	-						収容台数60台
52 古江駅第三無料駐輪場	西区	古江東町	H3	-	-	-	-						収容台数100台
53 草津駅無料駐輪場	西区	草津東二丁目	H3	-	-	-	-						収容台数40台
54 草津南駅無料駐輪場	西区	草津南三丁目	H2	-	-	-	-						収容台数150台
55 新井口駅前無料駐輪場	西区	井口明神一丁目	S60	-	-	-	-						収容台数539台
56 修大附属鈴峯前駅無料駐輪場	西区	井口四丁目	H17	-	-	-	-						収容台数173台
57 草津沼田高架下無料駐輪場	西区	古江西町	H4	-	-	-	-						収容台数70台
58 三滝駅無料駐輪場	西区	三滝本町二丁目	H26	-	-	-	-						収容台数32台
59 安芸長束駅西無料駐輪場	安佐南区	長束四丁目	S52~H30	228㎡	S造	-	-	80,421	515	80,936	0	▲ 80,936	収容台数410台
60 下祇園駅無料駐輪場	安佐南区	祇園三丁目	S51	-	-	-	-						収容台数610台
61 七軒茶屋駅無料駐輪場	安佐南区	緑井七丁目	S51	-	-	-	-						収容台数100台
62 古市橋駅無料駐輪場	安佐南区	古市三丁目	S61	-	-	-	-						収容台数130台
63 祇園出張所前バス停無料駐輪場	安佐南区	西原四丁目	S56	-	-	-	-						収容台数70台
64 中須バス停無料駐輪場	安佐南区	古市二丁目	S57	-	-	-	-						収容台数60台
65 古市駅南無料駐輪場	安佐南区	中須一丁目	H6	-	-	-	-						収容台数260台
66 高取駅東無料駐輪場	安佐南区	高取北一丁目	H6	-	-	-	-						収容台数50台
67 高取駅北無料駐輪場	安佐南区	高取北三丁目	H6	-	-	-	-						収容台数150台
68 高取駅南無料駐輪場	安佐南区	高取北三丁目	H6	-	-	-	-						収容台数150台
69 毘沙門台駅北無料駐輪場	安佐南区	毘沙門台一丁目	H6	-	-	-	-						収容台数150台
70 安東駅北無料駐輪場	安佐南区	安東二丁目	H6	-	-	-	-						収容台数180台
71 安東駅南無料駐輪場	安佐南区	安東二丁目	H6	-	-	-	-						収容台数110台
72 長楽寺駅無料駐輪場	安佐南区	長楽寺一丁目	H6	-	-	-	-						収容台数260台
73 大町駅北無料駐輪場	安佐南区	大町東二丁目	H6	-	-	-	-						収容台数365台
74 西原駅東無料駐輪場	安佐南区	西原七丁目	H6	-	-	-	-						収容台数580台
75 安芸長束駅東無料駐輪場	安佐南区	長束四丁目	S52	-	-	-	-						収容台数87台
76 古市橋駅前無料駐輪場	安佐南区	古市三丁目	H6	-	-	-	-						収容台数534台
77 緑井駅第一無料駐輪場	安佐南区	緑井四丁目	H7	-	-	-	-						収容台数150台

※1 単一の施設に複数の建物がある場合は、最も古い建物及び最も新しい建物の建築年度を表示している。

※2 建物内に自転車等を収容するもののみ延床面積を表示している(管理棟、屋根等しかない施設は延床面積を表示していない。)。また、延床面積は、施設ごとに小数点未満を四捨五入し端数調整していないため、合計と一致しないことがある。

※3 コスト状況は、自転車等駐車場(有料)は全施設の合計、無料駐輪場は各区ごとの合計である。

(27) 自転車等駐車場(続き)

施設名	区	所在地	建築年度 ※1	延床面積 ※2	主構造	利用状況 (令和2年度)		コスト状況(令和2年度)※3 (単位:千円)			備考		
						単位	数	運営・維持費 (A)		使用料等 (B)		税負担額 (B-A)	
								運営費	維持費				計
78 緑井駅第二無料駐輪場	安佐南区	緑井二丁目	H6	-	-	-	-	-	-	-	-	収容台数54台	
79 梅林駅無料駐輪場	安佐南区	八木三丁目	H23	-	-	-	-	-	-	-	-	収容台数200台	
80 上八木駅無料駐輪場	安佐南区	八木八丁目	H25	-	-	-	-	-	-	-	-	収容台数60台	
81 祇園新橋北駅西無料駐輪場	安佐南区	西原四丁目	H6	-	-	-	-	-	-	-	-	収容台数570台	
82 古市駅北無料駐輪場	安佐南区	中須一丁目	H6	-	-	-	-	-	-	-	-	収容台数50台	
83 毘沙門台駅南無料駐輪場	安佐南区	毘沙門台一丁目	H6	-	-	-	-	-	-	-	-	収容台数350台	
84 伴駅北無料駐輪場	安佐南区	沼田町伴	H6	-	-	-	-	-	-	-	-	収容台数80台	
85 伴駅南無料駐輪場	安佐南区	沼田町伴	H6	-	-	-	-	-	-	-	-	収容台数100台	
86 大原駅東無料駐輪場	安佐南区	沼田町伴	H6	-	-	-	-	-	-	-	-	収容台数180台	
87 大原駅西無料駐輪場	安佐南区	沼田町伴	H6	-	-	-	-	-	-	-	-	収容台数70台	
88 伴中央駅東無料駐輪場	安佐南区	沼田町伴	H6	-	-	-	-	-	-	-	-	収容台数120台	
89 伴中央駅西無料駐輪場	安佐南区	沼田町伴	H6	-	-	-	-	-	-	-	-	収容台数70台	
90 大塚駅第一無料駐輪場	安佐南区	沼田町大塚	H6	-	-	-	-	-	-	-	-	収容台数100台	
91 大塚駅第二無料駐輪場	安佐南区	沼田町大塚	H6	-	-	-	-	-	-	-	-	収容台数130台	
92 広域公園前駅無料駐輪場	安佐南区	沼田町大塚	H6	-	-	-	-	-	-	-	-	収容台数80台	
93 下古市バス停無料駐輪場	安佐南区	古市一丁目	H3	-	-	-	-	-	-	-	-	収容台数128台	
94 古市バス停無料駐輪場	安佐南区	古市二丁目	S55	-	-	-	-	-	-	-	-	収容台数120台	
95 中緑井バス停無料駐輪場	安佐南区	緑井一丁目	H9	-	-	-	-	-	-	-	-	収容台数75台	
96 緑井高架下無料駐輪場	安佐南区	緑井一丁目	H4	-	-	-	-	-	-	-	-	収容台数100台	
97 日浦口バス停無料駐輪場	安佐南区	相田二丁目	S59	-	-	-	-	-	-	-	-	収容台数50台	
98 中三田駅無料駐輪場	安佐北区	白木町三田	S48	-	-	-	-	13,180	574	13,754	1	▲ 13,753	収容台数62台
99 井原市駅無料駐輪場	安佐北区	白木町井原	S48	-	-	-	-	-	-	-	-	-	収容台数96台
100 狩留家駅無料駐輪場	安佐北区	狩留家町	S36	-	-	-	-	-	-	-	-	-	収容台数60台
101 安芸矢口駅無料駐輪場	安佐北区	口田一丁目	S51	-	-	-	-	-	-	-	-	-	収容台数574台
102 上深川駅無料駐輪場	安佐北区	上深川町	S53	-	-	-	-	-	-	-	-	-	収容台数32台
103 白木山駅無料駐輪場	安佐北区	白木町三田	S56	-	-	-	-	-	-	-	-	-	収容台数56台
104 玖村駅無料駐輪場	安佐北区	落合二丁目	S57	-	-	-	-	-	-	-	-	-	収容台数352台
105 志和口駅無料駐輪場	安佐北区	白木町市川	S57	-	-	-	-	-	-	-	-	-	収容台数80台
106 下深川駅無料駐輪場	安佐北区	亀崎三丁目	S60	-	-	-	-	-	-	-	-	-	収容台数90台
107 下深川駅北口無料駐輪場	安佐北区	深川一丁目、深川二丁目	H7	-	-	-	-	-	-	-	-	-	収容台数177台
108 中島駅無料駐輪場	安佐北区	可部南一丁目	H26	-	-	-	-	-	-	-	-	-	収容台数223台
109 可部駅西口無料駐輪場	安佐北区	可部二丁目	H19	-	-	-	-	-	-	-	-	-	収容台数395台
110 可部駅無料駐輪場	安佐北区	可部二丁目	S61	-	-	-	-	-	-	-	-	-	収容台数490台
111 河戸帆待川駅無料駐輪場	安佐北区	亀山二丁目	H28	-	-	-	-	-	-	-	-	-	収容台数332台
112 あき亀山安芸無料駐輪場	安佐北区	亀山南一丁目	H28	-	-	-	-	-	-	-	-	-	収容台数327台
113 中深川駅無料駐輪場	安佐北区	深川五丁目	H14	-	-	-	-	-	-	-	-	-	収容台数60台
114 瀬野駅無料駐輪場	安芸区	瀬野一丁目	S53	-	-	-	-	14,339	634	14,973	0	▲ 14,973	収容台数420台
115 安芸中野駅無料駐輪場	安芸区	中野二丁目	S57	399㎡	S造	-	-	-	-	-	-	-	収容台数370台
116 安芸中野駅第二無料駐輪場	安芸区	中野三丁目	H2	-	-	-	-	-	-	-	-	-	収容台数396台
117 中野東駅東口無料駐輪場	安芸区	中野五丁目	H元	-	-	-	-	-	-	-	-	-	収容台数213台
118 中野東駅西口無料駐輪場	安芸区	中野四丁目	H元	-	-	-	-	-	-	-	-	-	収容台数230台
119 瀬野駅北口無料駐輪場	安芸区	瀬野二丁目	H9	-	-	-	-	-	-	-	-	-	収容台数600台
120 瀬野駅北口第二無料駐輪場	安芸区	瀬野二丁目	H24	-	-	-	-	-	-	-	-	-	収容台数69台
121 広電佐伯区役所前駅無料駐輪場	佐伯区	海老園二丁目	H3	-	-	-	-	3,921	699	4,620	0	▲ 4,620	収容台数393台
122 広電楽々園駅無料駐輪場	佐伯区	楽々園一丁目	H5	-	-	-	-	-	-	-	-	-	収容台数170台
延床面積合計				22,730㎡									

※1 単一の施設に複数の建物がある場合は、最も古い建物及び最も新しい建物の建築年度を表示している。

※2 建物内に自転車等を収容するもののみ延床面積を表示している(管理棟、屋根等しかない施設は延床面積を表示していない。)。また、延床面積は、施設ごとに小数点未満を四捨五入し端数調整していないため、合計と一致しないことがある。

※3 コスト状況は、自転車等駐車場(有料)は全施設の合計、無料駐輪場は各区ごとの合計である。

(28) 火葬場・納骨堂

施設名	区	所在地	建築年度 ※1	延床面積 ※2	主構造	利用状況 (令和2年度)		コスト状況(令和2年度)※3 (単位:千円)			備考		
						単位	数	運営・維持費 (A)				使用料等 (B)	税負担額 (B-A)
								運営費	維持費	計			
1 永安館	東区	矢賀町	H6	3,119㎡	RC造	利用件数	13,217件	339,043	29,677	368,720	0	▲ 368,720	
2 西風館	安佐南区	伴西二丁目	H22	7,297㎡	RC造	利用件数	5,086件						
3 可部火葬場	安佐北区	可部町下町屋	S37	172㎡	CB造	利用件数	95件						
4 五日市火葬場	佐伯区	五日市町	H14	2,330㎡	その他	利用件数	1,953件						
5 高天原納骨堂	東区	中山南一丁目	S38	387㎡	RC造	利用件数	8件						
延床面積合計				13,305㎡									

※1 単一の施設に複数の建物がある場合は、最も古い建物及び最も新しい建物の建築年度を表示している。

※2 延床面積は、施設ごとに小数点未満を四捨五入し端数調整していないため、合計と一致しないことがある。

※3 コスト状況は、全火葬場・納骨堂の合計である。

(29) 墓地

施設名	区	所在地	開設年度	敷地面積	主構造	利用状況 (令和2年度)		コスト状況(令和2年度)※1 (単位:千円)			備考		
						単位	数	運営・維持費 (A)				使用料等 (B)	税負担額 (B-A)
								運営費	維持費	計			
1 釜ノ上墓地	東区	馬木町	S49	1,983㎡	—	利用区画	88区画	20,461	973	21,434	65,674	44,240	
2 天王墓地	東区	馬木三丁目	S49	7,057㎡	—	利用区画	407区画						
3 平林墓地	東区	温品町	S49	2,300㎡	—	利用区画	71区画						
4 惣田墓地	東区	戸坂町	S30	363㎡	—	利用区画	67区画						
5 八幡山墓地	東区	戸坂町	S30	1,382㎡	—	利用区画	40区画						
6 龍泉寺墓地	東区	戸坂町	S49	595㎡	—	利用区画	33区画						
7 正池平墓地	東区	戸坂桜上町	S30	8,255㎡	—	利用区画	433区画						
8 長尾墓地	東区	戸坂長尾台	S30	509㎡	—	利用区画	38区画						
9 百田墓地	東区	戸坂南一丁目	S30	740㎡	—	利用区画	34区画						
10 高天原墓園	東区	矢賀町	S35	123,700㎡	—	利用区画	2,099区画						
11 矢賀墓地	東区	矢賀二丁目	S30	311㎡	—	—	—						
12 向洋墓地	南区	青崎二丁目	S30	568㎡	—	利用区画	114区画						
13 比治山墓地	南区	比治山本町	S35	3,867㎡	—	利用区画	1,043区画						
14 金輪島墓地	南区	宇品町	S26	393㎡	—	—	—						
15 三滝墓園	西区	三滝本町一丁目	S47	66,691㎡	—	利用区画	2,304区画						
16 蛇抜墓地	西区	己斐東二丁目	S4	723㎡	—	利用区画	247区画						
17 高須墓地	西区	高須四丁目	S4	991㎡	—	利用区画	93区画						
18 田方墓地	西区	鈴が峰町	S4	966㎡	—	利用区画	50区画						
19 井口墓地	西区	鈴が峰町	S56	1,101㎡	—	利用区画	54区画						
20 温井墓地	安佐南区	川内六丁目	S48	1,432㎡	—	利用区画	252区画						
21 中筋墓地	安佐南区	中筋三丁目	S48	577㎡	—	利用区画	154区画						
22 下町屋墓地	安佐北区	可部町	S47	2,689㎡	—	—	—						
23 前原墓地	安芸区	中野町	S48	3,080㎡	—	利用区画	348区画						
24 五郎丸墓地	安芸区	中野町	S48	375㎡	—	利用区画	19区画						
25 小越墓園	安芸区	矢野南一丁目	S50	7,236㎡	—	利用区画	615区画						
26 杉並台墓苑	佐伯区	湯来町	S48	2,560㎡	—	利用区画	313区画						

※1 コスト状況は、全墓地の合計である。

(30) その他

施設名	区等	所在地	建築年度 ※1	延床面積 ※2
1 消防防災無線通信施設中継局(吳婆々宇山)	東区	馬木町	S60	96㎡
2 消防防災無線通信施設基地局(東区役所)	東区	東蟹屋町	S60	16㎡
3 消防防災無線通信施設基地局(南区役所)	南区	皆実町二丁目	S60	14㎡
4 広島市民球場防災備蓄倉庫	南区	南蟹屋二丁目	H20	892㎡
5 消防防災無線通信施設中継局(畑峠)	西区	己斐上五丁目	H12	121㎡
6 消防防災無線通信施設基地局(安佐南区役所)	安佐南区	古市一丁目	S60	17㎡
7 消防防災無線通信施設中継局(福王寺山)	安佐北区	可部町綾ヶ谷	S60	34㎡
8 消防防災無線通信施設基地局(安佐北区役所)	安佐北区	可部四丁目	S60	17㎡
9 防災行政無線通信施設中継局(倉谷山)	佐伯区	湯来町伏谷	H23	21㎡
10 本庁舎	中区	国泰寺町一丁目	S60~S61	50,123㎡
11 南庁舎	中区	国泰寺町一丁目	S34~S61	6,594㎡
12 北庁舎	中区	国泰寺町一丁目	S56~H元	11,652㎡
13 北庁舎別館	中区	国泰寺町一丁目	S36	3,849㎡
14 北庁舎倉庫	中区	職町	S56	37㎡
15 東区役所	東区	東蟹屋町	S54	7,100㎡
16 温品出張所	東区	温品五丁目	S59	511㎡
17 南区役所	南区	皆実町一丁目	S54~H7	7,707㎡
18 似島出張所	南区	似島町	S45~H9	575㎡
19 西区役所	西区	福島町二丁目	S54~S55	6,666㎡
20 安佐南区役所	安佐南区	古市一丁目	S54~S61	7,682㎡
21 佐東出張所	安佐南区	緑井六丁目	S40~S58	1,310㎡
22 祇園出張所	安佐南区	祇園二丁目	S34~S58	2,462㎡
23 沼田出張所	安佐南区	沼田町伴	S41~S47	840㎡
24 沼田出張所(沼田合同庁舎内)	安佐南区	伴東七丁目	H29	773㎡
25 安佐北区役所	安佐北区	可部四丁目	S53~S57	7,627㎡
26 安佐出張所	安佐北区	安佐町飯室	S55~H2	562㎡
27 白木出張所	安佐北区	白木町秋山	S58	522㎡
28 高陽出張所	安佐北区	深川五丁目	S57~H19	870㎡
29 安芸区役所分館	安芸区	船越四丁目	S43~S54	2,844㎡
30 安芸区役所	安芸区	船越南三丁目	S59	7,812㎡
31 中野出張所	安芸区	中野三丁目	S47~S55	1,551㎡
32 阿戸出張所	安芸区	阿戸町	S39~S50	507㎡
33 矢野出張所	安芸区	矢野東五丁目	S43	1,252㎡
34 畑賀連絡所	安芸区	畑賀三丁目	S48	35㎡
35 佐伯区役所	佐伯区	海老園二丁目	S57	8,319㎡
36 湯来出張所	佐伯区	湯来町和田	S34	2,567㎡
37 公文書館	中区	大手町四丁目	H16	3,879㎡
38 市長公館	中区	上職町	S42~H23	354㎡
39 元久地小学校	安佐北区	安佐町久地	S31~H3	2,481㎡
40 元小河内小学校	安佐北区	安佐町小河内	S46~H10	2,412㎡
41 里山あーと村	安芸区	阿戸町	H11~H26	235㎡
42 南千田町職員寮	中区	南千田東町	S48	1,248㎡
43 鷹野橋職員会館	中区	大手町五丁目	S56	2,413㎡
44 研修センター	東区	牛田新町一丁目	S53	1,106㎡
45 収納対策分室	中区	国泰寺町一丁目	S50	129㎡
46 職会館	中区	八丁堀	S46	890㎡
47 沈砂池上屋(行友集会所倉庫)	安佐南区	上安四丁目	S56	34㎡
48 元白木宮迫ブロック住宅	安佐北区	白木町市川	S49~S63	82㎡
49 頼山陽文徳殿	南区	比治山町	S9~S38	139㎡
50 千田廟	南区	宇品御幸一丁目	T14	10㎡
51 消費生活センター	中区	基町	S49	356㎡
52 戸坂新町博物館収蔵庫	東区	戸坂新町二丁目	H元	441㎡
53 埋蔵文化財保存活用施設	東区	光町二丁目	S45~S56	712㎡
54 可部町勝木博物館収蔵庫	安佐北区	可部町勝木	S53~H2	1,672㎡
55 恵下山山手遺跡群	安佐北区	真亀三丁目	S50	28㎡
56 旧高陽町郷土資料館	安佐北区	深川六丁目	S44	102㎡
57 文化財収蔵庫	佐伯区	五日市町石内	H8	196㎡
58 民具収蔵庫	佐伯区	湯来町麦谷	H2	93㎡
59 博物館高陽収蔵資料室	安佐北区	亀崎三丁目	S54	817㎡
60 本川小学校 校庭開放施設	中区	本川町一丁目	S52	30㎡

施設名	区等	所在地	建築年度 ※1	延床面積 ※2
61 江波小学校 校庭開放施設	中区	江波南二丁目	S52	31㎡
62 白鳥小学校 校庭開放施設	中区	西白鳥町	S54	31㎡
63 竹屋小学校 校庭開放施設	中区	鶴見町	S55	31㎡
64 神崎小学校 校庭開放施設	中区	舟入町	S56	24㎡
65 吉島東小学校 校庭開放施設	中区	吉島東三丁目	S56	24㎡
66 広瀬小学校 校庭開放施設	中区	広瀬町	S58	8㎡
67 吉島小学校 校庭開放施設	中区	吉島西三丁目	S58	18㎡
68 職町中学校 校庭開放施設	中区	上職町	H6	15㎡
69 戸坂小学校 校庭開放施設	東区	戸坂出江二丁目	S54	31㎡
70 二葉中学校 校庭開放施設	東区	光町二丁目	S55	31㎡
71 戸坂城山小学校 校庭開放施設	東区	戸坂城山町	S56	21㎡
72 矢賀小学校 校庭開放施設	東区	矢賀二丁目	S56	31㎡
73 牛田中学校 校庭開放施設	東区	牛田新町一丁目	H元	8㎡
74 戸坂中学校 校庭開放施設	東区	戸坂新町三丁目	S57	7㎡
75 早稲田小学校 校庭開放施設	東区	牛田早稲田四丁目	S57	7㎡
76 中山小学校 校庭開放施設	東区	中山東一丁目	S57	7㎡
77 上温品小学校 校庭開放施設	東区	上温品三丁目	S57	7㎡
78 段原小学校 校庭開放施設	南区	の場町二丁目	S51	23㎡
79 仁保小学校 校庭開放施設	南区	仁保新町二丁目	S51	31㎡
80 宇品御幸四丁目	南区	宇品御幸四丁目	S53	31㎡
81 青崎小学校 校庭開放施設	南区	青崎一丁目	S53	31㎡
82 比治山小学校 校庭開放施設	南区	上東雲町	S54	46㎡
83 元宇品小学校 校庭開放施設	南区	元宇品町	S54	31㎡
84 荒神町小学校 校庭開放施設	南区	西蟹屋三丁目	S54	24㎡
85 宇品東小学校 校庭開放施設	南区	宇品東七丁目	S56	31㎡
86 楠那小学校 校庭開放施設	南区	楠那町	S61	8㎡
87 翠町中学校 校庭開放施設	南区	翠四丁目	S60	7㎡
88 段原中学校 校庭開放施設	南区	段原山崎町	S58	21㎡
89 似島小学校 校庭開放施設	南区	似島町	S58	8㎡
90 皆美小学校 校庭開放施設	南区	皆美町一丁目	S58	8㎡
91 草津小学校 校庭開放施設	西区	草津東二丁目	S51	34㎡
92 天満小学校 校庭開放施設	西区	天満町	S51	23㎡
93 井口小学校 校庭開放施設	西区	井口二丁目	S53	31㎡
94 観音小学校 校庭開放施設	西区	観音本町二丁目	S54	31㎡
95 康午中学校 校庭開放施設	西区	康午中四丁目	S54	7㎡
96 己斐東小学校 校庭開放施設	西区	己斐中三丁目	S55	31㎡
97 己斐中学校 校庭開放施設	西区	己斐上三丁目	S63	9㎡
98 古田小学校 校庭開放施設	西区	古江西町	S58	8㎡
99 康午小学校 校庭開放施設	西区	康午中一丁目	H4	13㎡
100 鈴が峰小学校 校庭開放施設	西区	鈴が峰町	H7	13㎡
101 伴小学校 校庭開放施設	安佐南区	沼田伴中央一丁目	S51	31㎡
102 安西中学校 校庭開放施設	安佐南区	高取南三丁目	S52	31㎡
103 八木小学校 校庭開放施設	安佐南区	八木九丁目	S53	31㎡
104 安北小学校 校庭開放施設	安佐南区	高取北二丁目	S54	31㎡
105 古市小学校 校庭開放施設	安佐南区	古市二丁目	S54	31㎡
106 原小学校 校庭開放施設	安佐南区	西原六丁目	S54	7㎡
107 原南小学校 校庭開放施設	安佐南区	西原二丁目	S54	7㎡
108 城南中学校 校庭開放施設	安佐南区	川内六丁目	H2	8㎡
109 祇園東中学校 校庭開放施設	安佐南区	西原七丁目	S55	7㎡
110 梅林小学校 校庭開放施設	安佐南区	八木三丁目	S56	24㎡
111 川内小学校 校庭開放施設	安佐南区	川内五丁目	S60	8㎡
112 椎原児童プール	安佐南区	伴北五丁目	S58	92㎡
113 亀山小学校 校庭開放施設	安佐北区	亀山五丁目	S52	31㎡
114 可部南小学校 校庭開放施設	安佐北区	可部南二丁目	S53	31㎡
115 可部中学校 校庭開放施設	安佐北区	可部七丁目	S54	7㎡
116 久地小学校 校庭開放施設	安佐北区	安佐町久地	S55	31㎡
117 鈴張小学校 校庭開放施設	安佐北区	安佐町鈴張	S55	31㎡
118 落合小学校 校庭開放施設	安佐北区	落合南二丁目	S55	24㎡
119 落合中学校 校庭開放施設	安佐北区	真亀二丁目	S55	7㎡
120 三入小学校 校庭開放施設	安佐北区	三入三丁目	S56	7㎡

(30) その他(続き)

施設名	区等	所在地	建築年度 ※1	延床面積 ※2
121 白木中学校 校庭開放施設	安佐北区	白木町市川	S56	7㎡
122 高陽中学校 校庭開放施設	安佐北区	深川六丁目	S58	8㎡
123 久地南小学校 校庭開放施設	安佐北区	安佐町くすの木台	S57	7㎡
124 口田小学校 校庭開放施設	安佐北区	口田南二丁目	S58	7㎡
125 亀崎小学校 校庭開放施設	安佐北区	亀崎四丁目	S57	7㎡
126 狩小川小学校 校庭開放施設	安佐北区	上深川町	S58	8㎡
127 高南小学校 校庭開放施設	安佐北区	白木町秋山	S57	7㎡
128 井原小学校 校庭開放施設	安佐北区	白木町井原	H6	6㎡
129 口田東小学校 校庭開放施設	安佐北区	口田二丁目	H7	10㎡
130 亀崎中学校 校庭開放施設	安佐北区	亀崎四丁目	H3	10㎡
131 落合東小学校 校庭開放施設	安佐北区	落合四丁目	H5	13㎡
132 柳瀬キャンプ場公衆用便所	安佐北区	可部町今井田	S47	17㎡
133 瀬野小学校 校庭開放施設	安芸区	瀬野一丁目	S53	31㎡
134 中野小学校 校庭開放施設	安芸区	中野四丁目	S55	31㎡
135 船越中学校 校庭開放施設	安芸区	船越六丁目	S55	7㎡
136 瀬野川中学校 校庭開放施設	安芸区	中野四丁目	S62	8㎡
137 矢野小学校 校庭開放施設	安芸区	矢野西六丁目	S58	8㎡
138 五日市東小学校 校庭開放施設	佐伯区	皆賀二丁目	S56	40㎡
139 五日市南小学校 校庭開放施設	佐伯区	海老園三丁目	S56	42㎡
140 河内小学校 校庭開放施設	佐伯区	五日市町上河内	S58	40㎡
141 五日市中央小学校 校庭開放施設	佐伯区	五日市中央三丁目	H元	8㎡
142 五日市小学校 校庭開放施設	佐伯区	五日市三丁目	S51	34㎡
143 五日市観音小学校 校庭開放施設	佐伯区	三宅四丁目	H6	6㎡
144 つつがライフル射撃場	安芸太田町	安芸太田町上筒賀	H5~H6	3,691㎡
145 東地域交流センター	東区	尾長東一丁目	H17	1,699㎡
146 西地域交流センター	西区	福島町一丁目	S50	1,761㎡
147 旧二丁目分館	西区	福島町二丁目	S48	271㎡
148 旧小河内センター館	西区	小河内町一丁目	S40	480㎡
149 旧西隣保館中町集会所	西区	福島町一丁目	S36	84㎡
150 旧西平塚集会所	中区	西平塚町	S45	61㎡
151 旧南鴻治集会所	安芸区	船越南四丁目	S33	100㎡
152 中福祉事務所	中区	大手町四丁目	H16	985㎡
153 東福祉事務所	東区	東蟹屋町	H14	684㎡
154 行旅死亡人納骨堂	東区	山根町	S62	7㎡
155 南福祉事務所	南区	皆実町一丁目	H12	698㎡
156 西福祉事務所	西区	福島町二丁目	H9	708㎡
157 社会福祉センター中広会館	西区	中広町一丁目	S47	1,428㎡
158 安佐南福祉事務所	安佐南区	中須一丁目	H20	795㎡
159 安佐北福祉事務所	安佐北区	可部三丁目	H11	614㎡
160 安芸福祉事務所	安芸区	船越南三丁目	H12	655㎡
161 佐伯福祉事務所	佐伯区	海老園一丁目	H23	986㎡
162 救護院	佐伯区	三宅二丁目	H5~H18	2,131㎡
163 船越地域福祉集会所	安芸区	船越五丁目	S42	289㎡
164 喜生園	佐伯区	三宅二丁目	S37~H11	2,998㎡
165 旧福島老人集会所	西区	福島町二丁目	S48	299㎡
166 元こども療育センター職員住宅	中区	鶴見町	S50	879㎡
167 八幡が丘二丁目障害者作業所	佐伯区	八幡が丘二丁目	S49	261㎡
168 元真亀幼稚園	安佐北区	真亀五丁目	S52	766㎡
169 元光苑苑	西区	大芝二丁目	S46	625㎡
170 旧サンライフ広島(3階)	中区	西白島町	S53	207㎡
171 精神保健福祉センター	中区	富士見町	H4	2,776㎡
172 原爆被爆者養護ホーム舟入むつみ園	中区	舟入幸町	S44	2,478㎡
173 原爆被爆者特別養護ホーム神田山やすらぎ園	東区	牛田新町一丁目	S56	2,635㎡
174 原爆被爆者特別養護ホーム倉掛のぞみ園	安佐北区	倉掛三丁目	H3	9,994㎡
175 保健所	中区	富士見町	H4	4,160㎡
176 中保健センター	中区	大手町四丁目	H16	2,969㎡
177 東保健センター	東区	東蟹屋町	H14	2,121㎡
178 南保健センター	南区	皆実町一丁目	H11	1,984㎡
179 似島診療所医師住宅	南区	似島町	S47	100㎡
180 似島診療所	南区	似島町	H9	146㎡

施設名	区等	所在地	建築年度 ※1	延床面積 ※2
181 西保健センター	西区	福島町二丁目	H9	1,629㎡
182 安佐南保健センター	安佐南区	中須一丁目	H20	3,134㎡
183 安佐北保健センター	安佐北区	可部三丁目	H11	2,180㎡
184 安芸保健センター	安芸区	船越南三丁目	H12	2,549㎡
185 佐伯保健センター	佐伯区	海老園一丁目	H23	2,873㎡
186 旧湯来火葬場	佐伯区	湯来町和田	S51	255㎡
187 比治山旧陸軍墓地 ゲート施設	南区	比治山公園	H30	26㎡
188 食肉衛生検査所	西区	草津港一丁目	H4	1,137㎡
189 動物管理センター	中区	富士見町	S55	555㎡
190 可部焼却場	安佐北区	大林町	S46	74㎡
191 衛生研究所	西区	商工センター四丁目	S56	4,948㎡
192 旧ふくしま第二保育園	西区	福島町二丁目	S48~S56	658㎡
193 旧阿戸保育園	安芸区	阿戸町	S56	338㎡
194 紙屋町大気測定局舎	中区	基町	H12	4㎡
195 玖谷埋立地	安佐北区	安佐町筒瀬	H元	1,999㎡
196 水質自動測定局	安佐北区	可部町今井田	H2	15㎡
197 中工場	中区	南吉島一丁目	H15	45,545㎡
198 南工場	南区	東雲三丁目	S63	11,822㎡
199 安佐南工場	安佐南区	伴北四丁目	H3~H24	26,901㎡
200 安佐北工場	安佐北区	可部町中島	H元	11,402㎡
201 中環境事業所	中区	南吉島一丁目	H15	2,768㎡
202 南環境事業所	南区	東雲三丁目	S63	2,266㎡
203 似島事業所	南区	似島町	S49~S60	272㎡
204 西環境事業所	西区	商工センター七丁目	S56	3,126㎡
205 西部リサイクルプラザ	西区	商工センター七丁目	H7~H8	8,810㎡
206 安佐南環境事業所	安佐南区	伴北四丁目	H7	1,918㎡
207 安佐北環境事業所	安佐北区	可部町中島	H3	1,574㎡
208 北部資源選別センター	安佐北区	安佐町筒瀬	H24	8,574㎡
209 植木せん定枝リサイクルセンター	安佐北区	安佐町筒瀬	H10	204㎡
210 安芸環境事業所	安芸区	矢野新町二丁目	H9	1,985㎡
211 ストックヤード	安芸区	矢野新町二丁目	S61	1,690㎡
212 佐伯環境事業所	佐伯区	海老園一丁目	S60~S63	1,153㎡
213 八丁堀公衆便所	中区	八丁堀	S56	13㎡
214 紙屋町地下街公衆便所	中区	紙屋町二丁目	H12	265㎡
215 し尿収集車管理センター	南区	出島二丁目	S54	3,069㎡
216 湯来公衆便所	佐伯区	湯来町多田	H3	22㎡
217 大橋公衆便所	佐伯区	湯来町和田	H10~H17	35㎡
218 伏谷公衆便所	佐伯区	湯来町伏谷	H6	18㎡
219 計量検査所	中区	千田町三丁目	H3	617㎡
220 広島競輪場	南区	宇島海岸三丁目	S43~H12	30,180㎡
221 シルバー人材センター	中区	西白島町	H元	1,649㎡
222 旧サンライフ広島(4階)	中区	西白島町	S53	207㎡
223 西新天地公共広場	中区	新天地	H5	57㎡
224 中小企業会館作業員控室	西区	商工センター一丁目	S58	7㎡
225 商工会事務所	佐伯区	湯来町和田	S50	69㎡
226 産業振興センター	西区	草津新町一丁目	H5	3,069㎡
227 工業技術センター	中区	千田町三丁目	S61~H2	6,790㎡
228 観光政策部倉庫	中区	加古町	H2	24㎡
229 湯の山公衆便所	佐伯区	湯来町和田	H4	19㎡
230 農業振興センター	安佐北区	深川八丁目	S52~H5	2,617㎡
231 湯来町杉並台青空市場	佐伯区	杉並台	S59	199㎡
232 きんさい湯の山直売所	佐伯区	湯来町和田	H14	19㎡
233 森林組合事務所	佐伯区	湯来町和田	S50	71㎡
234 水産振興センター	西区	商工センター八丁目	S55~H20	3,495㎡
235 漁船巻揚施設	佐伯区	海老園三丁目	H15	18㎡
236 種苗等中間育成管理棟	南区	似島町	S58	26㎡
237 中央卸売市場中央市場	西区	草津港一丁目	S56~H24	108,036㎡
238 中央卸売市場東部市場	安芸区	船越南五丁目	S45~H9	18,017㎡
239 中央卸売市場食肉市場	西区	草津港一丁目	H3	23,848㎡
240 と畜場	西区	草津港一丁目	-	-

(30) その他(続き)

施設名	区等	所在地	建築年度 ※1	延床面積 ※2
241	西区	商工センター八丁目	S48	20㎡
242	南区	青崎一丁目	H14~H16	198㎡
243	南区	元字品海岸集会所	S41~S54	96㎡
244	中区	広島大学旧理学部1号館	S6	8,295㎡
245	南区	広島駅南口地下広場	S62	6,498㎡
246	南区	比治山スカイウォーク	H9	1,136㎡
247	安芸区	旧絵下山公園	S55	12㎡
248	西区	西部自転車等保管所	H8	42㎡
249	安佐南区	上安二丁目	H6	3,757㎡
250	安佐南区	中筋二丁目	H6	1,525㎡
251	安佐南区	大町バスターミナル	H6	1,330㎡
252	安佐南区	大原駅暫定交通広場	H6	5㎡
253	安佐北区	河戸帆待川駅舎	H28	24㎡
254	安佐北区	あき亀山駅舎	H28	221㎡
255	安佐北区	河戸帆待川駅便所	H28	6㎡
256	安佐北区	あき亀山駅便所	H28	6㎡
257	安佐北区	可部駅下り駅舎	H28	41㎡
258	安佐北区	可部駅自由通路	H28	317㎡
259	中区	吉島地区広島南道路高架下広場	-	-
260	中区	江波地区広島南道路高架下広場	-	-
261	西区	観音地区広島南道路高架下広場	-	-
262	西区	観音グラウンドゴルフ場	H28	20㎡
263	南区	宇品・出島地区広島南道路高架下広場	-	-
264	中区	消防局危機管理部官舎	S52	256㎡
265	中区	消防局及び中消防署	S49~S63	6,746㎡
266	中区	消防局整備工場	S49~H8	345㎡
267	中区	中消防署 白島出張所	S38~S59	848㎡
268	中区	中消防署 基町出張所	S53	368㎡
269	中区	中消防署 江波出張所	H26	1,114㎡
270	中区	吉島水防倉庫	S30	33㎡
271	中区	白島コミュニティ消防センター	H7	95㎡
272	中区	幟コミュニティ消防センター	H11	112㎡
273	中区	中消防団 基町分団車庫	S53	67㎡
274	中区	中消防団 竹屋分団車庫	S46	61㎡
275	中区	中消防団 千田分団車庫	H23	85㎡
276	中区	中消防団 中島・吉島分団車庫	H7	103㎡
277	中区	中消防団 広瀬・本川分団車庫	S45	83㎡
278	中区	中消防団 舟入神崎分団車庫	H6	152㎡
279	中区	中消防団 江波分団車庫	H22	83㎡
280	中区	大手水防倉庫	-	-
281	中区	白島水防倉庫	-	-
282	中区	江波水防倉庫	-	-
283	東区	東消防署	S57~H9	2,036㎡
284	東区	東消防署 福田出張所	H2	597㎡
285	東区	東消防署 温品出張所	S46	463㎡
286	東区	東消防署 戸坂出張所	R2	916㎡
287	東区	戸坂水防倉庫	S48	24㎡
288	東区	温品水防倉庫	S44	39㎡
289	東区	東消防団 福田分団車庫	S59	95㎡
290	東区	東消防団 馬木分団吉ヶ口車庫	H17	85㎡
291	東区	東消防団 馬木分団大原車庫	S61	51㎡
292	東区	東消防団 温品分団温品車庫	S59	65㎡
293	東区	東消防団 温品分団上温品車庫	H4	80㎡
294	東区	東消防団 温品分団菰口車庫	H3	50㎡
295	東区	東消防団 戸坂分団車庫	S48	66㎡
296	東区	東消防団 中山分団車庫	S62	77㎡
297	東区	東消防団 牛田旭二丁目分団車庫	S42	45㎡
298	東区	東消防団 尾長分団車庫	S57	81㎡
299	東区	東消防団 矢賀分団車庫	R2	86㎡
300	東区	福田訓練場	H10~H12	101㎡

施設名	区等	所在地	建築年度 ※1	延床面積 ※2
301	東区	光町二丁目	-	-
302	東区	福田七丁目	-	-
303	南区	の場町二丁目	H21	2,579㎡
304	南区	南消防署 水上出張所	S54~H8	1,893㎡
305	南区	南消防署 青崎出張所	S38	286㎡
306	南区	南消防署 東本浦出張所	S56	536㎡
307	南区	南消防署 日宇那出張所	R2	829㎡
308	南区	南消防署 宇品出張所	H18	1,145㎡
309	南区	南消防署 似島出張所	S45~H9	489㎡
310	南区	日宇那水防倉庫	S47	18㎡
311	南区	南消防団 荒神分団車庫	H26	100㎡
312	南区	南消防団 大州分団車庫	S59	77㎡
313	南区	南消防団 青崎分団車庫	S57	44㎡
314	南区	段原コミュニティ消防センター	H9	101㎡
315	南区	南消防団 比治山分団車庫	H24	95㎡
316	南区	南消防団 大河分団車庫	S55	76㎡
317	南区	南消防団 皆実分団車庫	S48	81㎡
318	南区	南消防団 仁保分団車庫	S62	77㎡
319	南区	楠那コミュニティ消防センター	H8	101㎡
320	南区	宇品コミュニティ消防センター	H8	100㎡
321	南区	段原水防倉庫	-	-
322	南区	南消防団 海上分団車庫	S54	60㎡
323	南区	宇品水防倉庫	-	-
324	南区	東本浦水防倉庫	-	-
325	南区	宇品水防倉庫	-	-
326	南区	南消防団 似島分団車庫	H9	80㎡
327	南区	似島水防倉庫	-	-
328	西区	西消防署	H11	6,245㎡
329	西区	西消防署 三篠出張所	H13	1,063㎡
330	西区	西消防署 己斐出張所	S46~H18	347㎡
331	西区	西消防署 庚午出張所	H16	960㎡
332	西区	西消防署 井口出張所	S55	636㎡
333	西区	消防航空隊基地	H26	1,432㎡
334	西区	己斐水防倉庫	S57	39㎡
335	西区	西消防団 天満分団車庫	H21	100㎡
336	西区	西消防団 観音分団車庫	S58	72㎡
337	西区	西消防団 己斐分団車庫	S57	52㎡
338	西区	西消防団 古田分団高須車庫	H20	77㎡
339	西区	西消防団 古田分団田方車庫	S60	82㎡
340	西区	西消防団 草津・庚午分団車庫	H27	100㎡
341	西区	西消防団 井口分団車庫	S42	63㎡
342	西区	西部訓練場	H3	211㎡
343	西区	西消防団 福島分団車庫	H12	108㎡
344	西区	都水防倉庫	-	-
345	西区	西消防団 三篠大芝分団車庫	H13	105㎡
346	西区	三篠水防倉庫	-	-
347	西区	庚午水防倉庫	-	-
348	西区	井口水防倉庫	-	-
349	安佐南区	安佐南消防署	H24	3,612㎡
350	安佐南区	安佐南消防署 上安出張所	S52	370㎡
351	安佐南区	安佐南消防署 祇園出張所	R2	1,127㎡
352	安佐南区	安佐南消防署 沼田出張所	R2	1,049㎡
353	安佐南区	安佐南消防団 八木分団梅林車庫	H30	100㎡
354	安佐南区	安佐南消防団 八木分団上八木車庫	S57	52㎡
355	安佐南区	安佐南消防団 川内分団車庫	H30	124㎡
356	安佐南区	安佐南消防団 緑井分団岩谷車庫	H5	50㎡
357	安佐南区	安佐南消防団 緑井分団緑井車庫	S56	77㎡
358	安佐南区	安佐南消防団 古市分団古市車庫	S61	77㎡
359	安佐南区	安佐南消防団 古市分団中筋車庫	R2	73㎡
360	安佐南区	安佐南消防団 大須分団大町車庫	H3	59㎡

(30) その他(続き)

	施設名	区等	所在地	建築年度 ※1	延床面積 ※2
361	安佐南消防団 大須分団毘沙門台車庫	安佐南区	毘沙門台二丁目	H6	50㎡
362	安佐南消防団 安分団上安車庫	安佐南区	相田二丁目	S46	119㎡
363	安佐南消防団 安分団高長車庫	安佐南区	高取北三丁目	H2	59㎡
364	安佐南消防団 原分団原車庫	安佐南区	西原六丁目	R2	92㎡
365	東原コミュニティ防災センター	安佐南区	東原一丁目	H12	78㎡
366	祇園コミュニティ消防センター	安佐南区	祇園六丁目	H8	102㎡
367	安佐南消防団 長束分団長束車庫	安佐南区	長束二丁目	H28	103㎡
368	安佐南消防団 長束分団西車庫	安佐南区	長束西二丁目	H元	56㎡
369	安佐南消防団 山本分団車庫	安佐南区	山本四丁目	S59	147㎡
370	安佐南消防団 戸山分団吉山車庫	安佐南区	沼田町吉山	H26	73㎡
371	安佐南消防団 戸山分団戸山中央車庫	安佐南区	沼田町阿戸	S60	79㎡
372	安佐南消防団 戸山分団阿戸車庫	安佐南区	沼田町阿戸	S62	55㎡
373	安佐南消防団 伴分団奥畑車庫	安佐南区	伴西五丁目	S57	52㎡
374	安佐南消防団 伴分団伴中央車庫	安佐南区	伴中央二丁目	S52	76㎡
375	佐東水防倉庫	安佐南区	緑井一丁目	-	-
376	上安水防倉庫	安佐南区	上安五丁目	-	-
377	祇園水防倉庫	安佐南区	祇園二丁目	-	-
378	沼田水防倉庫	安佐南区	伴東四丁目	-	-
379	東原水防倉庫	安佐南区	東原一丁目	-	-
380	山本水防倉庫	安佐南区	山本四丁目	-	-
381	旧消防職員毘沙門台住宅	安佐南区	毘沙門台二丁目	S53	1,878㎡
382	安佐北消防署	安佐北区	可部南四丁目	S53~H8	2,057㎡
383	安佐北消防署 白木出張所	安佐北区	白木町市川	S50	456㎡
384	安佐北消防署 高陽出張所	安佐北区	真亀一丁目	S54	835㎡
385	安佐北消防署 可部出張所	安佐北区	可部七丁目	H22	777㎡
386	安佐北消防署 安佐出張所	安佐北区	安佐町飯室	S55	561㎡
387	総合防災センター	安佐北区	倉掛二丁目	S57~H5	3,781㎡
388	白木水防倉庫	安佐北区	白木町市川	S50	33㎡
389	安佐北消防団 井原分団上市車庫	安佐北区	白木町井原	S54	49㎡
390	安佐北消防団 井原分団下市車庫	安佐北区	白木町井原	S60	77㎡
391	安佐北消防団 志屋分団梶名車庫	安佐北区	白木町志路	H5	51㎡
392	安佐北消防団 志屋分団志路車庫	安佐北区	白木町志路	S52	83㎡
393	安佐北消防団 高南分団堀越車庫	安佐北区	白木町秋山	H2	90㎡
394	安佐北消防団 高南分団櫛山車庫	安佐北区	白木町市川	S53	48㎡
395	安佐北消防団 高南分団原車庫	安佐北区	白木町秋山	H3	50㎡
396	安佐北消防団 三田分団福永車庫	安佐北区	白木町三田	H3	50㎡
397	安佐北消防団 三田分団畑車庫	安佐北区	白木町三田	H4	79㎡
398	安佐北消防団 三田分団吉永車庫	安佐北区	白木町三田	S56	50㎡
399	安佐北消防団 狩小川分団湯坂車庫	安佐北区	狩留家町	S60	52㎡
400	安佐北消防団 狩小川分団狩留家車庫	安佐北区	狩留家町	S61	72㎡
401	安佐北消防団 狩小川分団小河原車庫	安佐北区	小河原町	S56	54㎡
402	安佐北消防団 狩小川分団上深川車庫	安佐北区	上深川町	S59	52㎡
403	安佐北消防団 深川分団深川車庫	安佐北区	深川五丁目	H30	100㎡
404	安佐北消防団 深川分団下深川車庫	安佐北区	深川一丁目	S57	50㎡
405	安佐北消防団 落合分団坂車庫	安佐北区	落合二丁目	S54	75㎡
406	安佐北消防団 落合分団諸木車庫	安佐北区	落合南九丁目	S62	51㎡
407	安佐北消防団 落合分団岩上車庫	安佐北区	落合南二丁目	S56	50㎡
408	安佐北消防団 口田分団矢口車庫	安佐北区	口田南七丁目	S49	23㎡
409	安佐北消防団 口田分団小田車庫	安佐北区	口田南二丁目	S63	50㎡
410	安佐北消防団 大林分団大林車庫	安佐北区	大林二丁目	H3	71㎡
411	安佐北消防団 大林分団大杉車庫	安佐北区	大林三丁目	S59	52㎡
412	安佐北消防団 大林分団櫛山車庫	安佐北区	大林町	H6	51㎡
413	安佐北消防団 三入分団町屋車庫	安佐北区	三入一丁目	H2	42㎡
414	三入桐原コミュニティ消防センター	安佐北区	可部町桐原	H7	61㎡
415	安佐北消防団 三入分団南原車庫	安佐北区	可部町南原	H29	164㎡
416	安佐北消防団 可部分団折目車庫	安佐北区	可部三丁目	S63	70㎡
417	上中コミュニティ消防センター	安佐北区	可部四丁目	H13	75㎡
418	安佐北消防団 可部分団上原車庫	安佐北区	可部東二丁目	S55	47㎡
419	安佐北消防団 亀山分団亀山車庫	安佐北区	亀山南三丁目	S63	74㎡
420	安佐北消防団 亀山分団亀山西車庫	安佐北区	亀山西二丁目	H5	50㎡

	施設名	区等	所在地	建築年度 ※1	延床面積 ※2
421	安佐北消防団 亀山分団大野車庫	安佐北区	可部町勝木	R2	89㎡
422	安佐北消防団 亀山分団中河内車庫	安佐北区	可部町勝木	S50	61㎡
423	安佐北消防団 亀山分団大畑車庫	安佐北区	可部町綾ヶ谷	H元	51㎡
424	安佐北消防団 鈴張分団東車庫	安佐北区	安佐町鈴張	R1	76㎡
425	安佐北消防団 鈴張分団西車庫	安佐北区	安佐町鈴張	S63	72㎡
426	安佐北消防団 鈴張分団西車庫	安佐北区	安佐町鈴張	S58	49㎡
427	安佐北消防団 飯室分団車庫	安佐北区	安佐町飯室	H30	99㎡
428	安佐北消防団 小河内分団本郷車庫	安佐北区	安佐町小河内	H27	97㎡
429	安佐北消防団 小河内分団小浜車庫	安佐北区	安佐町小河内	H21	69㎡
430	安佐北消防団 久地分団幸ノ神車庫	安佐北区	安佐町久地	H元	50㎡
431	安佐北消防団 久地分団久地車庫	安佐北区	安佐町久地	S56	77㎡
432	安佐北消防団 久地分団宇賀車庫	安佐北区	安佐町久地	S57	40㎡
433	安佐北消防団 日浦分団毛木車庫	安佐北区	安佐町毛木	H2	53㎡
434	安佐北消防団 日浦分団後山車庫	安佐北区	安佐町後山	S54	80㎡
435	安佐北消防団 日浦分団筒瀬車庫	安佐北区	安佐町筒瀬	S62	55㎡
436	安佐北消防団 可部分団中島車庫	安佐北区	可部南四丁目	S53	21㎡
437	中島水防倉庫	安佐北区	可部南四丁目	-	-
438	高陽水防倉庫	安佐北区	真亀一丁目	-	-
439	可部水防倉庫	安佐北区	可部七丁目	-	-
440	安佐水防倉庫	安佐北区	安佐町飯室	-	-
441	姫瀬水防倉庫	安佐北区	可部町勝木	-	-
442	安芸消防署 瀬野川出張所	安芸区	中野東七丁目	R2	960㎡
443	安芸消防署 矢野出張所	安芸区	矢野西二丁目	S62~H10	640㎡
444	中野防災備蓄倉庫	安芸区	中野三丁目	S58	65㎡
445	中野水防倉庫	安芸区	中野三丁目	S58	33㎡
446	安芸水防倉庫	安芸区	矢野東五丁目	S43	30㎡
447	安芸消防団 瀬野分団大山車庫	安芸区	上瀬野町	S57	50㎡
448	安芸消防団 瀬野分団中原車庫	安芸区	上瀬野一丁目	H4	50㎡
449	安芸消防団 瀬野分団落合車庫	安芸区	瀬野一丁目	H2	80㎡
450	安芸消防団 中野分団中央車庫	安芸区	中野三丁目	S58	72㎡
451	安芸消防団 中野分団押手車庫	安芸区	中野東二丁目	H29	73㎡
452	安芸消防団 畑賀分団畑賀車庫	安芸区	畑賀三丁目	H30	41㎡
453	安芸消防団 畑賀分団為角車庫	安芸区	畑賀町	S63	53㎡
454	安芸消防団 阿戸分団車庫	安芸区	阿戸町	R1	163㎡
455	安芸消防団 船越東分団船越東車庫	安芸区	船越五丁目	S58	75㎡
456	安芸消防団 船越東分団荷場車庫	安芸区	船越三丁目	H5	50㎡
457	船越西コミュニティ消防センター	安芸区	船越三丁目	H7	116㎡
458	安芸消防団 船越西分団鴻治車庫	安芸区	船越南三丁目	H元	53㎡
459	安芸消防団 矢野東分団車庫	安芸区	矢野東五丁目	H29	116㎡
460	矢野西コミュニティ消防センター	安芸区	矢野西四丁目	H11	81㎡
461	安芸消防団 矢野南分団車庫	安芸区	矢野東六丁目	H4	80㎡
462	原山無線中継局	安芸区	阿戸町	H4	15㎡
463	阿戸水防倉庫	安芸区	阿戸町	-	-
464	船越水防倉庫	安芸区	船越南三丁目	-	-
465	佐伯消防署	佐伯区	五日市中央七丁目	S61~H9	2,046㎡
466	佐伯消防署 湯来出張所	佐伯区	湯来町和田	S57~H20	853㎡
467	佐伯消防署 石内出張所	佐伯区	石内北五丁目	H31	1,426㎡
468	佐伯消防署 八幡出張所	佐伯区	利松一丁目	S56	554㎡
469	佐伯消防署 海老園出張所	佐伯区	海老園一丁目	S49~S54	1,100㎡
470	佐伯消防団 水内分団久日市車庫	佐伯区	湯来町下	H24	83㎡
471	佐伯消防団 水内分団堂原車庫	佐伯区	湯来町妻谷	H10	92㎡
472	佐伯消防団 水内分団皆草車庫	佐伯区	湯来町妻谷	H22	74㎡
473	佐伯消防団 水内分団和田車庫	佐伯区	湯来町和田	H5	60㎡
474	佐伯消防団 上水内分団打尾谷車庫	佐伯区	湯来町多田	S61	59㎡
475	佐伯消防団 上水内分団湯来車庫	佐伯区	湯来町多田	H26	95㎡
476	佐伯消防団 上水内分団上多田車庫	佐伯区	湯来町多田	H22	75㎡
477	佐伯消防団 砂谷分団大森車庫	佐伯区	湯来町伏谷	H20	75㎡
478	佐伯消防団 砂谷分団川角車庫	佐伯区	湯来町伏谷	H18	101㎡
479	佐伯消防団 砂谷分団葛原車庫	佐伯区	湯来町葛原	H2	36㎡
480	佐伯消防団 砂谷分団桐車庫	佐伯区	湯来町白砂	H23	73㎡

(30) その他(続き)

	施設名	区等	所在地	建築年度 ※1	延床面積 ※2
481	佐伯消防団 石内分団上中車庫	佐伯区	五日市町石内	S60	42㎡
482	佐伯消防団 石内分団下沖車庫	佐伯区	五日市町石内	H27	73㎡
483	佐伯消防団 石内分団五月が丘車庫	佐伯区	五月が丘五丁目	H30	73㎡
484	佐伯消防団 河内分団上河内車庫	佐伯区	五日市町上河内	S62	77㎡
485	佐伯消防団 河内分団白川車庫	佐伯区	五日市町下河内	S59	41㎡
486	佐伯消防団 八幡分団八幡町中車庫	佐伯区	八幡三丁目	S61	77㎡
487	佐伯消防団 八幡分団利松車庫	佐伯区	利松一丁目	S57	39㎡
488	佐伯消防団 八幡分団美鈴が丘車庫	佐伯区	美鈴が丘南三丁目	S56	39㎡
489	佐伯消防団 観音分団倉重車庫	佐伯区	倉重一丁目	S55	37㎡
490	佐伯消防団 観音分団屋代車庫	佐伯区	屋代三丁目	S59	35㎡
491	佐伯消防団 観音分団三宅下車庫	佐伯区	三宅四丁目	S63	70㎡
492	佐伯消防団 五日市北分団南車庫	佐伯区	五日市一丁目	S55	31㎡
493	五日市北コミュニティ消防センター	佐伯区	五日市中央六丁目	H8	100㎡
494	佐伯消防団 五日市南分団海老園車庫	佐伯区	海老園三丁目	H元	75㎡
495	消防局中地倉庫	佐伯区	八幡東二丁目	S44	21㎡
496	五日市水防倉庫	佐伯区	五日市中央七丁目	-	-
497	湯来水防倉庫	佐伯区	湯来町和田	-	-
498	八幡水防倉庫	佐伯区	利松一丁目	-	-
499	海老園水防倉庫	佐伯区	海老園一丁目	S49~S54	27㎡
500	安芸消防署	海田町	海田町堀川町	S43	2,078㎡
501	安芸消防署 熊野出張所	熊野町	熊野町萩原六丁目	S50~S52	390㎡
502	安芸消防署 坂出張所	坂町	坂町横浜中央一丁目	S46	305㎡
503	安佐北消防署 安芸太田出張所	安芸太田町	安芸太田町中筒賀	S57	970㎡
504	松原無線中継局	安芸太田町	安芸太田町中筒賀	S57	3㎡
505	西風新都訓練場	佐伯区	石内南五丁目	H29	889㎡
506	中島倉庫	中区	加古町	S56	213㎡
507	織町倉庫	中区	織町	S57	267㎡
508	千田地区青少年体育施設	中区	千田町三丁目	不明	210㎡
509	江波放課後児童クラブ施設	中区	江波南二丁目	S45	66㎡
510	早稲田放課後児童クラブ施設	東区	牛田早稲田四丁目	S56	70㎡
511	荒神町放課後児童クラブ施設	南区	西蟹屋三丁目	S53	68㎡
512	元宇品放課後児童クラブ施設	南区	元宇品町	S52	52㎡
513	緑井放課後児童クラブ施設	安佐南区	緑井四丁目	S49	65㎡
514	安東児童館放課後児童クラブ施設	安佐南区	安東三丁目	S51	570㎡
515	古市児童館放課後児童クラブ施設	安佐南区	古市二丁目	S43	466㎡
516	美の里放課後児童クラブ施設	佐伯区	美の里二丁目	S50	102㎡
517	可部地区学校給食センター	安佐北区	龜山南三丁目	S48~S62	946㎡
518	阿戸地区学校給食センター	安芸区	阿戸町	S47~H10	111㎡
519	元五日市中央地区学校給食センター	佐伯区	五日市中央六丁目	S45~S59	927㎡
520	元五日市北地区学校給食センター	佐伯区	利松三丁目	S49~H2	1,817㎡
521	五日市南地区学校給食センター	佐伯区	海老園三丁目	S59	1,012㎡
522	湯来地区学校給食センター	佐伯区	湯来町和田	S41~S53	321㎡
523	青少年総合相談センター分室	東区	光町二丁目	S49	175㎡
524	教育センター	東区	牛田新町一丁目	S53~S56	5,206㎡
	小計				682,178㎡

※1 単一の施設に複数の建物がある場合は、最も古い建物及び最も新しい建物の建築年度を表示している。

※2 延床面積は、施設ごとに小数点未満を四捨五入し端数調整していないため、合計と一致しないことがある。

登録番号	広 C1-2021-442
名称	広島市公共施設等総合管理計画
編集・発行者	広島市企画総務局行政経営部行政経営課 広島市中区国泰寺町一丁目 6 番 34 号 (〒730-8586) TEL 082-504-2346
発行年月	令和 4 年 (2022 年) 3 月